




TUMAČ ZNAKOVLJA

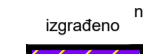
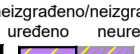











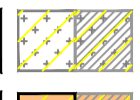




TERITORIJALNE I STATISTIČKE GRANICE

-  GRANICA DRŽAVE
-  GRANICA ŽUPANIJE
-  GRANICA GRADA
-  GRANICA I NAZIV KATAstarske OPĆINE
-  GRANICA I NAZIV NASELJA






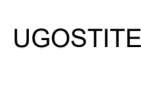









GRADEVINSKA PODRUČJA NASELJA

-  IZGRADJENO NASELJA
-  NEIZGRADJENO IZGRADJENO NASELJA
-  NEIZGRADJENO NASELJA

IZDVOJENE NAMJENE unutar GRADEVINSKOG PODRUČJA NASELJA KNIN (GUP Knin)



-  IZGRADJENO GOSPODARSKE NAMJENE
-  NEIZGRADJENO IZGRADJENO GOSPODARSKE NAMJENE
-  NEIZGRADJENO GOSPODARSKE NAMJENE
-  IZGRADJENO UGOSTITELJSKO - TURISTIČKE NAMJENE
-  NEIZGRADJENO IZGRADJENO UGOSTITELJSKO - TURISTIČKE NAMJENE
-  NEIZGRADJENO UGOSTITELJSKO - TURISTIČKE NAMJENE
-  IZGRADJENO SPORTSKO - REKREACIJSKE NAMJENE
-  NEIZGRADJENO IZGRADJENO SPORTSKO - REKREACIJSKE NAMJENE
-  NEIZGRADJENO SPORTSKO - REKREACIJSKE NAMJENE
-  IZGRADJENO POSEBNA NAMJENA
-  NEIZGRADJENO IZGRADJENO POSEBNA NAMJENA
-  NEIZGRADJENO POSEBNA NAMJENA
-  IZGRADJENO GROBLJA
-  NEIZGRADJENO IZGRADJENO GROBLJA
-  NEIZGRADJENO GROBLJA
-  IZGRADJENO POSLOVNE NAMJENE
-  NEIZGRADJENO IZGRADJENO POSLOVNE NAMJENE
-  NEIZGRADJENO POSLOVNE NAMJENE

IZDVOJENA GRADEVINSKA PODRUČJA izvan NASELJA

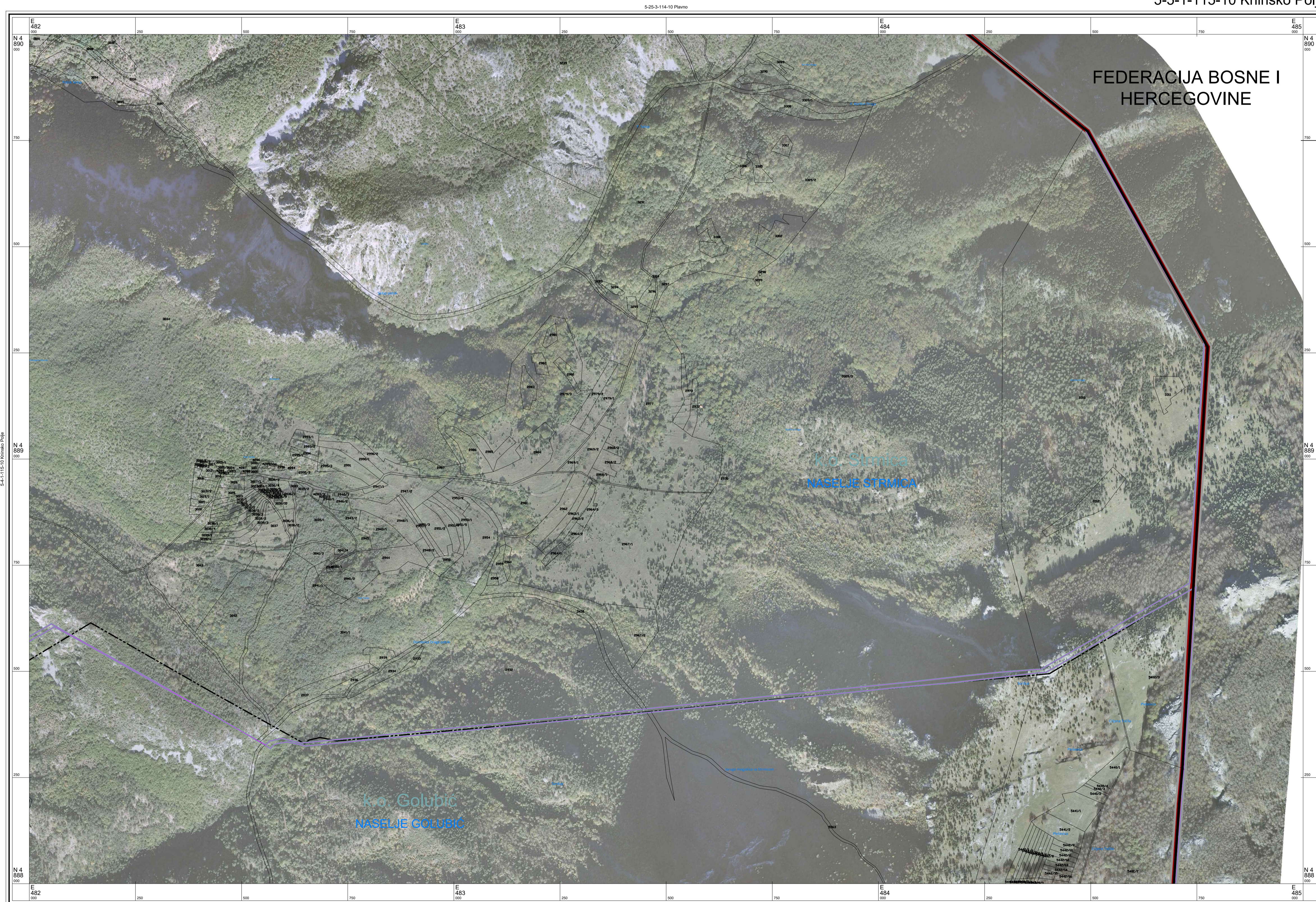
-  IZGRADJENO GOSPODARSKE NAMJENE
-  NEIZGRADJENO IZGRADJENO GOSPODARSKE NAMJENE
-  NEIZGRADJENO GOSPODARSKE NAMJENE
-  IZGRADJENO UGOSTITELJSKO - TURISTIČKE NAMJENE
-  NEIZGRADJENO IZGRADJENO UGOSTITELJSKO - TURISTIČKE NAMJENE
-  NEIZGRADJENO UGOSTITELJSKO - TURISTIČKE NAMJENE
-  IZGRADJENO SPORTSKO - REKREACIJSKE NAMJENE
-  NEIZGRADJENO IZGRADJENO SPORTSKO - REKREACIJSKE NAMJENE
-  NEIZGRADJENO SPORTSKO - REKREACIJSKE NAMJENE
-  IZGRADJENO POSEBNA NAMJENA
-  NEIZGRADJENO IZGRADJENO POSEBNA NAMJENA
-  NEIZGRADJENO POSEBNA NAMJENA
-  IZGRADJENO POSLOVNE NAMJENE
-  NEIZGRADJENO IZGRADJENO POSLOVNE NAMJENE
-  NEIZGRADJENO POSLOVNE NAMJENE

-  JAVNE I DRUŠTVENE NAMJENE

PODRUČJA PRIMJENE PLANSKIH MJERA

-  OBUHVAT GUP-a
-  OBUHVAT UPU-a

- 4.1. SEKCIJE KARTOGRAFSKIH PRIKAZA 1:5000
- 4.1. SEKCIJE KARTOGRAFSKIH PRIKAZA 1:5000 KOJE SADRŽE GRADEVINSKA PODRUČJA



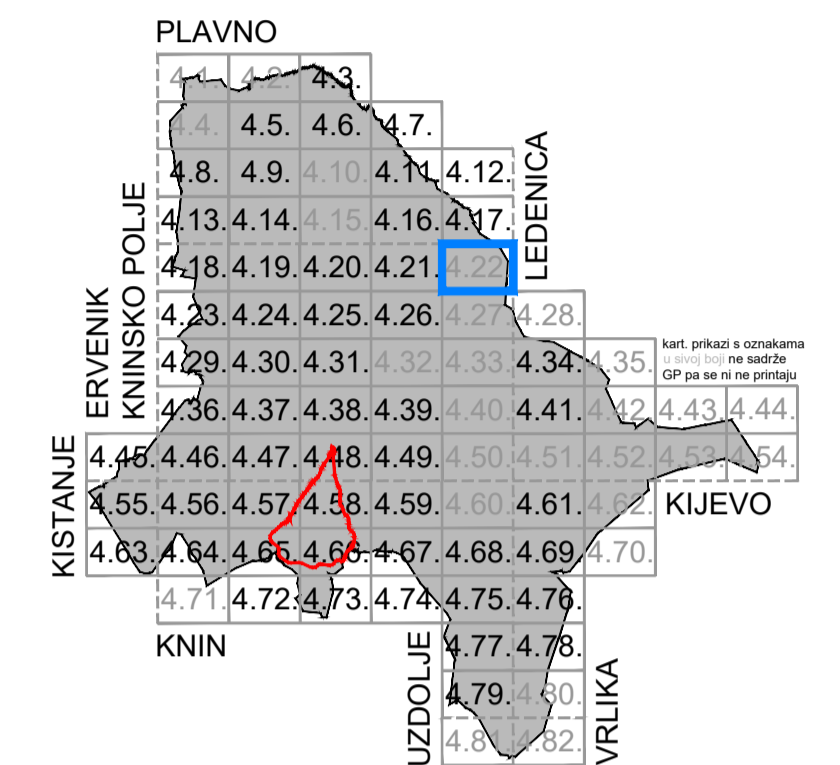
5-5-1-115-10 Kninsko Polje

Šibensko - kninska županija
GRAD KNIN



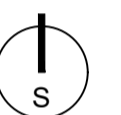
PROSTORNI PLAN UREĐENJA




Izmjene i dopune (III)



4.22. GRADEVINSKA PODRUČJA

Mjerilo 1 : 5000



Županija ŠIBENSKO - KNINSKA ŽUPANIJA	
Jednica lokalne samouprave GRAD KNIN	
Naziv prostornog plana PROSTORNI PLAN UREĐENJA GRADA KNINA <i>Elaborat procijenjenog teksta odredbi za provedbu plana i grafičkog dijela plana nakon izmjena i dopuna (III)</i>	
<ul style="list-style-type: none"> - Plan: "Službeni vjesnik Šibensko - kninske županije", br. 5/03, - Izmjene i dopune: "Službeni vjesnik Šibensko - kninske županije", br. 5/12, - Ciljane izmjene i dopune: "Službeno glasilo Grada Knina", br. 3/15, - Izmjene i dopune (III): "Službeno glasilo Grada Knina", br. 2/20. 	
Naziv kartografskog prikaza GRADEVINSKA PODRUČJA	
Broj kartografskog prikaza 4.22.	Mjerilo kartografskog prikaza 1:5000
Odluka Odbora za Statut, Poslovnik i propise Grada Knina o objavi Procijenjenog teksta odredbi za provedbu i grafičkog dijela Plana nakon izmjena i dopuna (III): Službeno glasilo Grada Knina, br. 5/20 od 09. ožujka 2020.	
Pravna osoba koja je izradila plan: URBING , d.o.o. za poslove prostornog uređenja i zaštite okoliša, Zagreb, Av. V. Holjevca 20, tel/fax: 01/230-11-40, www.urbing.hr, e-mail: urbing@urbing.hr	
Pečat pravne osobe koja je izradila plan: 	Odgovorna osoba:  Zvonimir Kufrin, dipl. ing. arh. ime, prezime i potpis
Odgovorni voditelj: Zvonimir Kufrin, ovl. arh. urb.	 ZVONIMIR KUFRIN dipl.ing.arh. OVLASŤENI ARHITEKT A-U 70
Stručni tim u izradi plana: Zvonimir Kufrin, dipl. ing. arh. Željka Đalto, mag. ing. arch.	Maja Martinec Čunčić, mag. ing. arch. Srna Kriak, mag. ing. prosp. arch.
Pečat predstavničkog tijela: M.P.	Predsjednik Odbora za Statut, Poslovnik i propise Grada Knina: ime, prezime i potpis
Istovjetnost ovog prostornog plana s izvornikom ovjerava: ime, prezime i potpis	Pečat nadležnog tijela: M.P.