
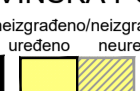


TUMAČ ZNAKOVLJA


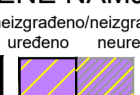






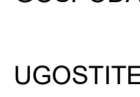
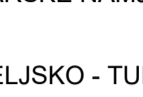


TERITORIJALNE I STATISTIČKE GRANICE

-  GRANICA DRŽAVE
-  GRANICA ŽUPANIJE
-  GRANICA GRADA
-  GRANICA I NAZIV KATASTARSKE OPĆINE
-  GRANICA I NAZIV NASELJA


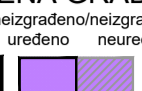








GRADEVINSKA PODRUČJA NASELJA

-  IZGRAĐENO NASELJA
-  NEIZGRAĐENO NASELJA


IZDVOJENE NAMJENE unutar GRADEVINSKOG PODRUČJA NASELJA KNIN (GUP Knin)

-  IZGRAĐENO GOSPODARSKE NAMJENE
-  NEIZGRAĐENO GOSPODARSKE NAMJENE
-  IZGRAĐENO UGOSTITELJSKO - TURISTIČKE NAMJENE
-  NEIZGRAĐENO UGOSTITELJSKO - TURISTIČKE NAMJENE
-  IZGRAĐENO SPORTSKO - REKREACIJSKE NAMJENE
-  NEIZGRAĐENO SPORTSKO - REKREACIJSKE NAMJENE
-  IZGRAĐENO POSEBNA NAMJENA
-  NEIZGRAĐENO POSEBNA NAMJENA
-  IZGRAĐENO GROBLJA
-  NEIZGRAĐENO GROBLJA
-  IZGRAĐENO POSLOVNE NAMJENE
-  NEIZGRAĐENO POSLOVNE NAMJENE



IZDVOJENA GRADEVINSKA PODRUČJA izvan NASELJA

-  IZGRAĐENO GOSPODARSKE NAMJENE
-  NEIZGRAĐENO GOSPODARSKE NAMJENE
-  IZGRAĐENO UGOSTITELJSKO - TURISTIČKE NAMJENE
-  NEIZGRAĐENO UGOSTITELJSKO - TURISTIČKE NAMJENE
-  IZGRAĐENO SPORTSKO - REKREACIJSKE NAMJENE
-  NEIZGRAĐENO SPORTSKO - REKREACIJSKE NAMJENE
-  IZGRAĐENO POSEBNA NAMJENA
-  NEIZGRAĐENO POSEBNA NAMJENA
-  IZGRAĐENO POSLOVNE NAMJENE
-  NEIZGRAĐENO POSLOVNE NAMJENE



JAVNE I DRUŠTVENE NAMJENE

-  JAVNE I DRUŠTVENE NAMJENE

SEKCIJE KARTOGRAFSKIH PRIKAZA 1:5000

-  4.1. SEKCIJE KARTOGRAFSKIH PRIKAZA 1:5000
-  4.1. SEKCIJE KARTOGRAFSKIH PRIKAZA 1:5000 KOJE SADRŽE GRADEVINSKA PODRUČJA

PODRUČJA PRIMJENE PLANSKIH MJERA

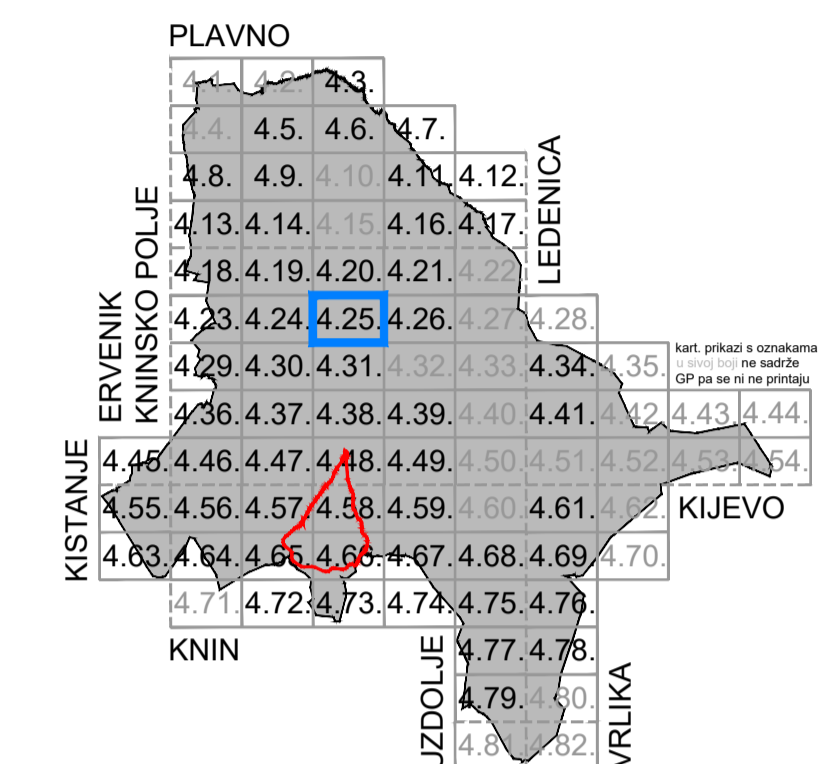
-  OBUHVAT GUP-a
-  OBUHVAT UPU-a

Šibensko - kninska županija
GRAD KNIN



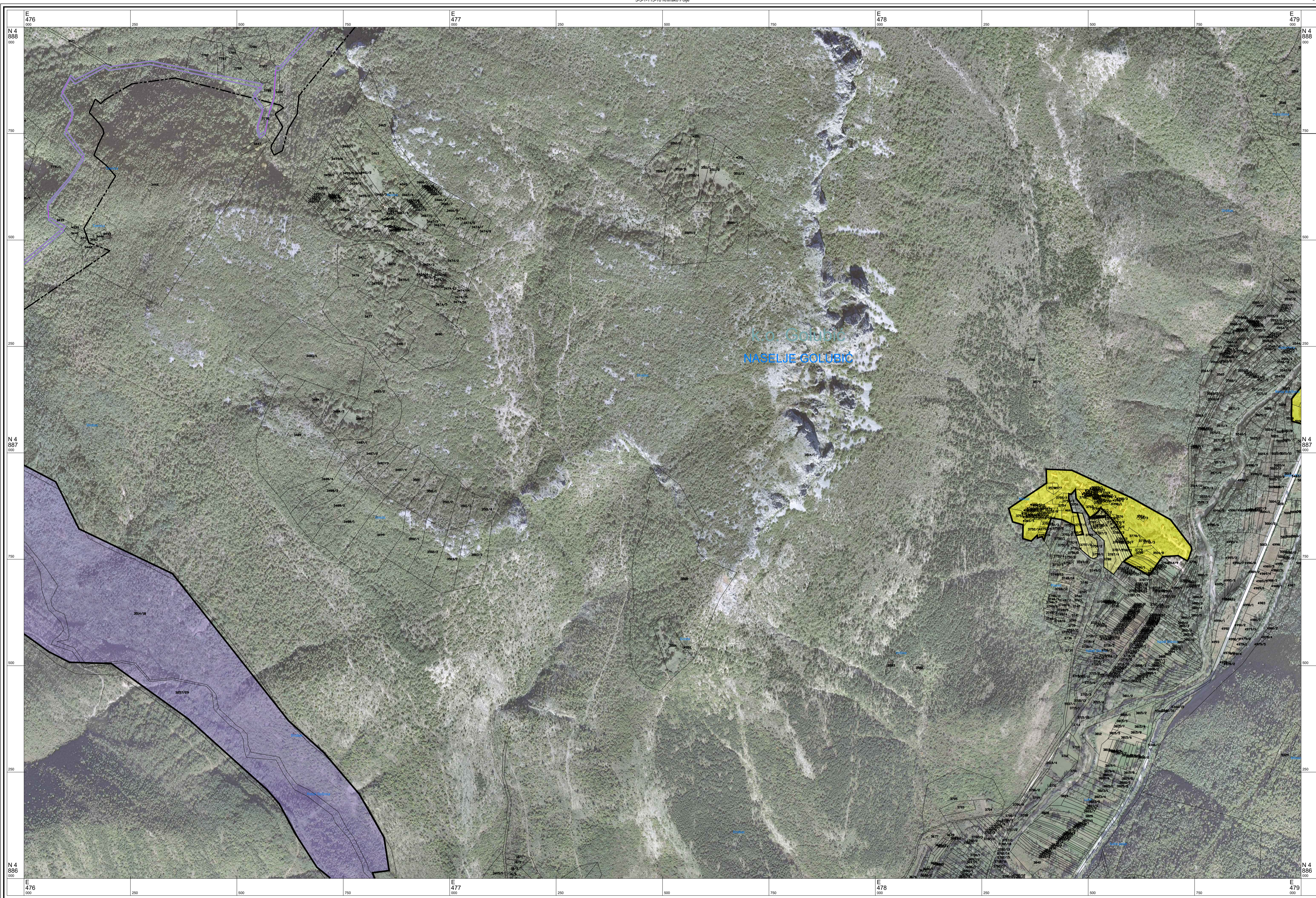
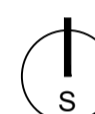
PROSTORNI PLAN UREĐENJA




Izmjene i dopune (III)



4.25. GRADEVINSKA PODRUČJA

Mjerilo 1 : 5000



Županija ŠIBENSKO - KNINSKA ŽUPANIJA	
Jednica lokalne samouprave GRAD KNIN	
Naziv prostornog plana PROSTORNI PLAN UREĐENJA GRADA KNINA <i>Elaborat pročišćenog teksta odredbi za provedbu plana i grafičkog dijela plana nakon izmjena i dopuna (III)</i>	
<ul style="list-style-type: none"> - Plan: "Službeni vjesnik Šibensko - kninske županije", br. 5/03, - Izmjene i dopune: "Službeni vjesnik Šibensko - kninske županije", br. 5/12, - Ciljane izmjene i dopune: "Službeno glasilo Grada Knina", br. 3/15, - Izmjene i dopune (III): "Službeno glasilo Grada Knina", br. 2/20. 	
Naziv kartografskog prikaza GRADEVINSKA PODRUČJA	
Broj kartografskog prikaza 4.25.	Mjerilo kartografskog prikaza 1:5000
Odluka Odbora za Statut, Poslovnik i propise Grada Knina o objavi Pročišćenog teksta odredbi za provedbu i grafičkog dijela Plana nakon izmjena i dopuna (III): Službeno glasilo Grada Knina, br. 5/20 od 09. ožujka 2020.	
Pravna osoba koja je izradila plan: URBING, d.o.o. za poslove prostornog uređenja i zaštite okoliša, Zagreb, Av. V. Holjevca 20, tel/fax: 01/230-1140, www.urbing.hr, e-mail: urbing@urbing.hr	
Pečat pravne osobe koja je izradila plan: 	Odgovorna osoba:  Zvonimir Kufrin, dipl. ing. arh. ime, prezime i potpis
Odgovorni voditelj: Zvonimir Kufrin, ovl. arh. urb.	 ZVONIMIR KUFRIN dipl.ing.arh. OVLASŢENI ARHITEKT A-U 70
Stručni tim u izradi plana: Zvonimir Kufrin, dipl. ing. arh. Željka Đalto, mag. ing. arch. Maja Martinec Čunčić, mag. ing. arch. Smija Kriak, mag. ing. prosp. arch.	
Pečat predstavničkog tijela: M.P.	Predsjednik Odbora za Statut, Poslovnik i propise Grada Knina: ime, prezime i potpis
Istovjetnost ovog prostornog plana s izvornikom ovjerava: ime, prezime i potpis	Pečat nadležnog tijela: M.P.