

**TUMAČ ZNAKOVLJA**

TERITORIJALNE I STATISTIČKE GRANICE

- GRANICA DRŽAVE
- GRANICA ŽUPANIJE
- GRANICA GRADA
- GRANICA I NAZIV KATAstarske OPĆINE
- GRANICA I NAZIV NASELJA

GRADEVINSKA PODRUČJA NASELJA

- IZGRADENO NASELJA
- NEIZGRADENO NASELJA

IZDVOJENE NAMJENE unutar GRADEVINSKOG PODRUČJA NASELJA KNIN (GUP Knin)

- IZGRADENO GOSPODARSKE NAMJENE
- NEIZGRADENO GOSPODARSKE NAMJENE
- IZGRADENO UGOSTITELJSKO - TURISTIČKE NAMJENE
- NEIZGRADENO UGOSTITELJSKO - TURISTIČKE NAMJENE
- IZGRADENO SPORTSKO - REKREACIJSKE NAMJENE
- NEIZGRADENO SPORTSKO - REKREACIJSKE NAMJENE
- IZGRADENO POSEBNA NAMJENA
- NEIZGRADENO POSEBNA NAMJENA
- IZGRADENO GROBLJA
- NEIZGRADENO GROBLJA
- IZGRADENO POSLOVNE NAMJENE
- NEIZGRADENO POSLOVNE NAMJENE

IZDVOJENA GRADEVINSKA PODRUČJA izvan NASELJA

- IZGRADENO GOSPODARSKE NAMJENE
- NEIZGRADENO GOSPODARSKE NAMJENE
- IZGRADENO UGOSTITELJSKO - TURISTIČKE NAMJENE
- NEIZGRADENO UGOSTITELJSKO - TURISTIČKE NAMJENE
- IZGRADENO SPORTSKO - REKREACIJSKE NAMJENE
- NEIZGRADENO SPORTSKO - REKREACIJSKE NAMJENE
- IZGRADENO POSEBNA NAMJENA
- NEIZGRADENO POSEBNA NAMJENA
- IZGRADENO POSLOVNE NAMJENE
- NEIZGRADENO POSLOVNE NAMJENE

- JAVNE I DRUŠTVENE NAMJENE

PODRUČJA PRIMJENE PLANSKIH MJERA

- OBUHVAT GUP-a
- OBUHVAT UPU-a

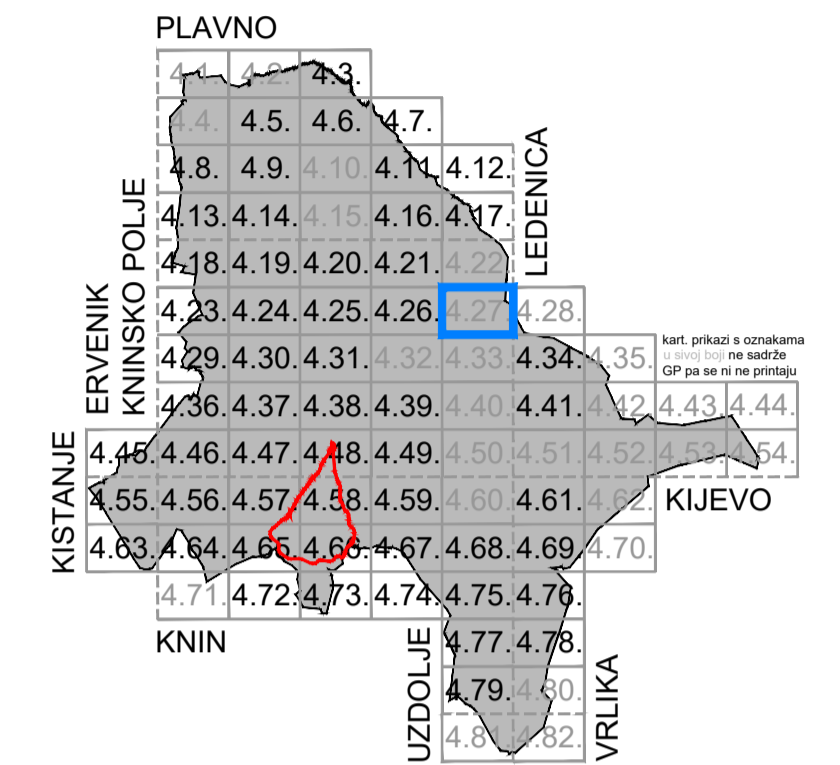
- 4.1. SEKCIJE KARTOGRAFSKIH PRIKAZA 1:5000
- 4.1. SEKCIJE KARTOGRAFSKIH PRIKAZA 1:5000 KOJE SADRŽE GRADEVINSKA PODRUČJA

Šibensko - kninska županija  
**GRAD KNIN**




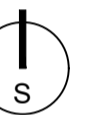
**PROSTORNI PLAN UREĐENJA**

Izmjene i dopune (III)



**4.27. GRADEVINSKA PODRUČJA**

Mjerilo 1 : 5000



Županija <b>ŠIBENSKO - KNINSKA ŽUPANIJA</b>	
Jedinica lokalne samouprave <b>GRAD KNIN</b>	
Naziv prostornog plana <b>PROSTORNI PLAN UREĐENJA GRADA KNINA</b> Elaborat pročišćenog teksta odredbi za provedbu plana i grafičkog dijela plana nakon izmjena i dopuna (III)	
Naziv kartografskog prikaza <b>GRADEVINSKA PODRUČJA</b>	
Broj kartografskog prikaza <b>4.27.</b>	Mjerilo kartografskog prikaza <b>1:5000</b>
Odluka Odbora za Statut, Poslovnik i propise Grada Knina o objavi Pročišćenog teksta odredbi za provedbu i grafičkog dijela Plana nakon izmjena i dopuna (III): <b>Službeno glasilo Grada Knina, br. 5/20 od 09. ožujka 2020.</b>	
Pravna osoba koja je izradila plan: <b>URBING, d.o.o.</b> za poslove prostornog uređenja i zaštite okoliša, Zagreb, Av. V. Holjevca 20, telefaks: 01/230-11-40, www.urbing.hr, e-mail: urbing@urbing.hr	
Pečat pravne osobe koja je izradila plan: 	Odgovorna osoba:  Zvonimir Kufrin, dipl. ing. arh. ime, prezime i potpis
Odgovorni voditelj: Zvonimir Kufrin, ovl. arh. urb.	 ZVONIMIR KUFRIN dipl.ing.arh. OVLASTENI ARHITEKT A-U 70
Stručni tim u izradi plana: Zvonimir Kufrin, dipl. ing. arh. Željka Đalto, mag. ing. arch.	Maja Martinec Čunčić, mag. ing. arch. Srna Krtak, mag. ing. prosp. arch.
Pečat predstavničkog tijela: M.P.	Predsjednik Odbora za Statut, Poslovnik i propise Grada Knina: ime, prezime i potpis
Istovjetnost ovog prostornog plana s izvornikom ovjerava: ime, prezime i potpis	Pečat nadležnog tijela: M.P.