

**TUMAČ ZNAKOVLJA**

TERITORIJALNE I STATISTIČKE GRANICE

- GRANICA DRŽAVE
- GRANICA ŽUPANIJE
- GRANICA GRADA
- GRANICA I NAZIV KATAstarske OPĆINE
- GRANICA I NAZIV NASELJA

**GRAĐEVINSKA PODRUČJA NASELJA**

- IZGRADENO NASELJA
- NEIZGRADENO NASELJA

**IZDVOJENE NAMJENE unutar GRAĐEVINSKOG PODRUČJA NASELJA KNIN (GUP Knin)**

- IZGRADENO GOSPODARSKE NAMJENE
- NEIZGRADENO GOSPODARSKE NAMJENE
- IZGRADENO UGOSTITELJSKO - TURISTIČKE NAMJENE
- NEIZGRADENO UGOSTITELJSKO - TURISTIČKE NAMJENE
- IZGRADENO SPORTSKO - REKREACIJSKE NAMJENE
- NEIZGRADENO SPORTSKO - REKREACIJSKE NAMJENE
- IZGRADENO POSEBNA NAMJENA
- NEIZGRADENO POSEBNA NAMJENA
- IZGRADENO GROBLJA
- NEIZGRADENO GROBLJA
- IZGRADENO POSLOVNE NAMJENE
- NEIZGRADENO POSLOVNE NAMJENE

**IZDVOJENA GRAĐEVINSKA PODRUČJA izvan NASELJA**

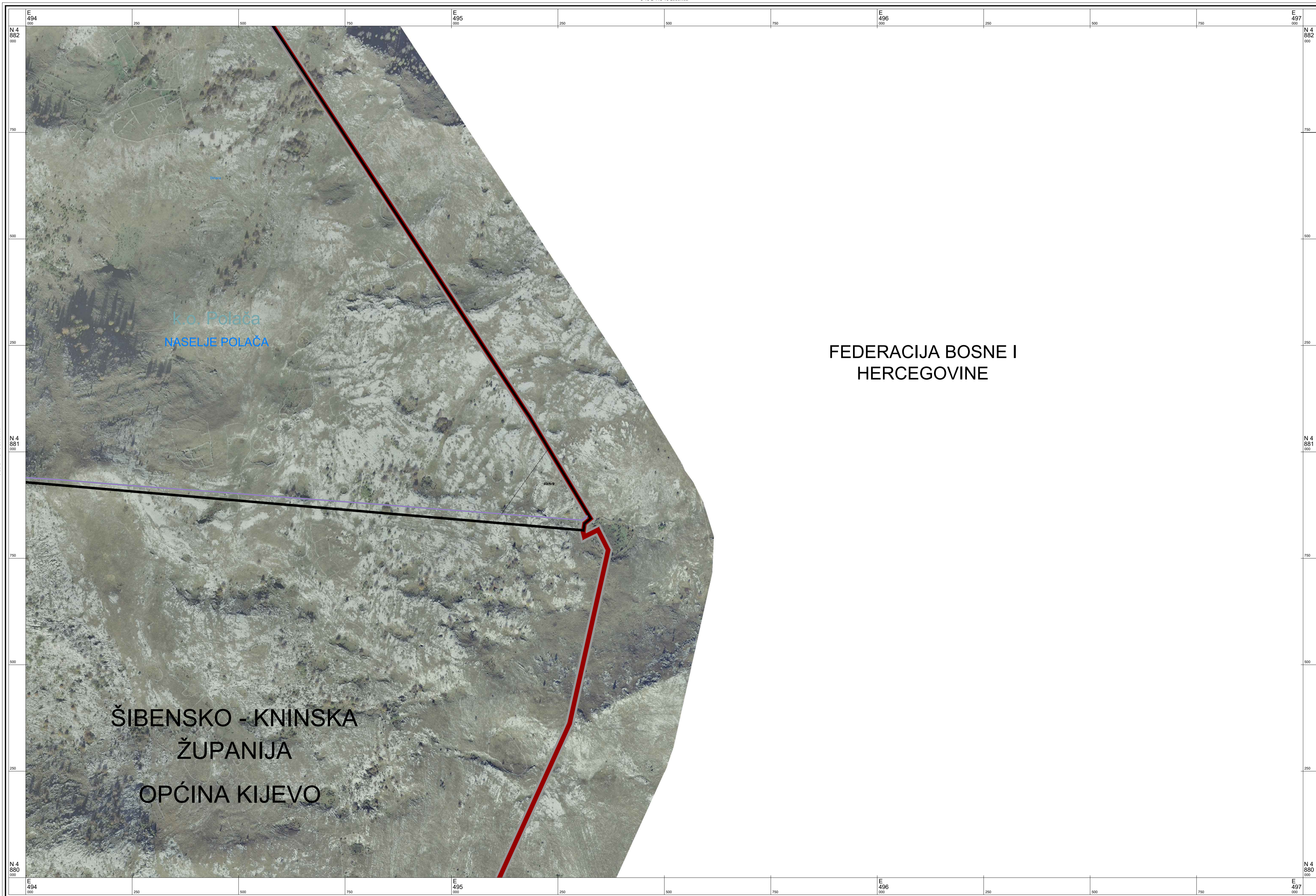
- IZGRADENO GOSPODARSKE NAMJENE
- NEIZGRADENO GOSPODARSKE NAMJENE
- IZGRADENO UGOSTITELJSKO - TURISTIČKE NAMJENE
- NEIZGRADENO UGOSTITELJSKO - TURISTIČKE NAMJENE
- IZGRADENO SPORTSKO - REKREACIJSKE NAMJENE
- NEIZGRADENO SPORTSKO - REKREACIJSKE NAMJENE
- IZGRADENO POSEBNA NAMJENA
- NEIZGRADENO POSEBNA NAMJENA
- IZGRADENO POSLOVNE NAMJENE
- NEIZGRADENO POSLOVNE NAMJENE

**PODRUČJA PRIMJENE PLANSKIH MJERA**

- OBUHVAT GUP-a
- OBUHVAT UPU-a

- 4.1. SEKCIJE KARTOGRAFSKIH PRIKAZA 1:5000
- 4.1. SEKCIJE KARTOGRAFSKIH PRIKAZA 1:5000 KOJE SADRŽE GRAĐEVINSKA PODRUČJA

5-24-2-115-10 Ledenica



FEDERACIJA BOSNE I HERCEGOVINE

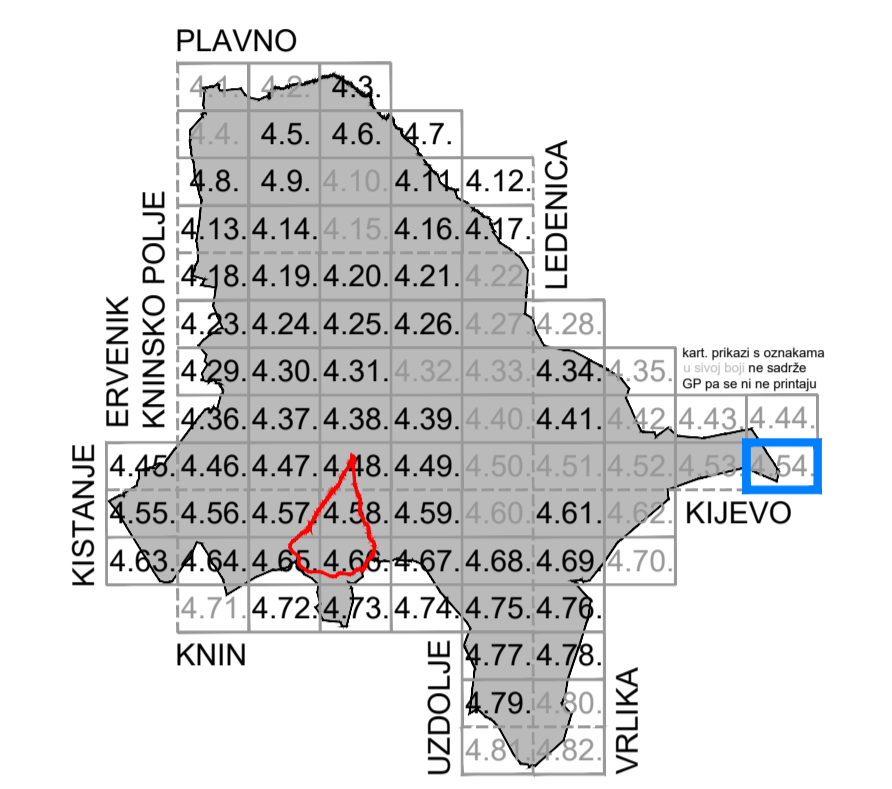
ŠIBENSKO - KNINSKA ŽUPANIJA  
OPĆINA KIJEVO

Šibensko - kninska županija  
**GRAD KNIN**



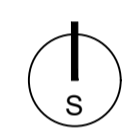
**PROSTORNI PLAN UREĐENJA**

Izmjene i dopune (III)



**4.54. GRAĐEVINSKA PODRUČJA**

Mjerilo 1 : 5000



Županija <b>ŠIBENSKO - KNINSKA ŽUPANIJA</b>	
Jednica lokalne samouprave <b>GRAD KNIN</b>	
Naziv prostornog plana <b>PROSTORNI PLAN UREĐENJA GRADA KNINA</b> <i>Elaborat pročišćenog teksta odredbi za provedbu plana i grafičkog dijela plana nakon izmjena i dopuna (III)</i>	
<ul style="list-style-type: none"> <li>- Plan: "Službeni vjesnik Šibensko - kninske županije", br. 5/03,</li> <li>- Izmjene i dopune: "Službeni vjesnik Šibensko - kninske županije", br. 5/12,</li> <li>- Ciljane izmjene i dopune: "Službeno glasilo Grada Knina", br. 3/15,</li> <li>- Izmjene i dopune (III): "Službeno glasilo Grada Knina", br. 2/20.</li> </ul>	
Naziv kartografskog prikaza <b>GRAĐEVINSKA PODRUČJA</b>	
Broj kartografskog prikaza <b>4.54.</b>	Mjerilo kartografskog prikaza <b>1:5000</b>
Odluka Odbora za Statut, Poslovnik i propise Grada Knina o objavi Pročišćenog teksta odredbi za provedbu i grafičkog dijela Plana nakon izmjena i dopuna (III): <b>Službeno glasilo Grada Knina, br. 5/20 od 09. ožujka 2020.</b>	
Pravna osoba koja je izradila plan: <b>URBING</b> , d.o.o. za poslove prostornog uređenja i zaštite okoliša, Zagreb, Av. V. Holjevca 20, tel/fax: 01/230-11-40, www.urbing.hr, e-mail: urbing@urbing.hr	
Pečat pravne osobe koja je izradila plan: 	Odgovorna osoba:  Zvonimir Kufrin, dipl. ing. arh. ime, prezime i potpis
Odgovorni voditelj: Zvonimir Kufrin, ovl. arh. urb.	 ZVONIMIR KUFRIN dipl.ing.arh. OVLASTENI ARHITEKT A-U 70
Stručni tim u izradi plana: Zvonimir Kufrin, dipl. ing. arh. Željka Đalto, mag. ing. arch.	Maja Martinec Čunčić, mag. ing. arch. Srna Krtač, mag. ing. prosp. arch.
Pečat predstavničkog tijela: M.P.	Predsjednik Odbora za Statut, Poslovnik i propise Grada Knina: ime, prezime i potpis
Istovjetnost ovog prostornog plana s izvornikom ovjerava: ime, prezime i potpis	Pečat nadležnog tijela: M.P.