

**TUMAČ ZNAKOVLJA**










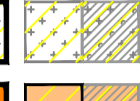


TERITORIJALNE I STATISTIČKE GRANICE

-  GRANICA DRŽAVE
-  GRANICA ŽUPANIJE
-  GRANICA GRADA
-  GRANICA I NAZIV KATAstarske općine
-  GRANICA I NAZIV NASELJA










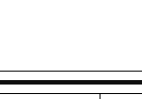
GRADEVINSKA PODRUČJA NASELJA

-  IZGRADENO NASELJA
-  NEIZGRADENO NASELJA

IZDVOJENE NAMJENE unutar GRADEVINSKOG PODRUČJA NASELJA KNIN (GUP Knin)



-  IZGRADENO GOSPODARSKE NAMJENE
-  NEIZGRADENO GOSPODARSKE NAMJENE
-  IZGRADENO UGOSTITELJSKO - TURISTIČKE NAMJENE
-  NEIZGRADENO UGOSTITELJSKO - TURISTIČKE NAMJENE
-  IZGRADENO SPORTSKO - REKREACIJSKE NAMJENE
-  NEIZGRADENO SPORTSKO - REKREACIJSKE NAMJENE
-  IZGRADENO POSEBNA NAMJENA
-  NEIZGRADENO POSEBNA NAMJENA
-  IZGRADENO GROBLJA
-  NEIZGRADENO GROBLJA
-  IZGRADENO POSLOVNE NAMJENE
-  NEIZGRADENO POSLOVNE NAMJENE

IZDVOJENA GRADEVINSKA PODRUČJA izvan NASELJA

-  IZGRADENO GOSPODARSKE NAMJENE
-  NEIZGRADENO GOSPODARSKE NAMJENE
-  IZGRADENO UGOSTITELJSKO - TURISTIČKE NAMJENE
-  NEIZGRADENO UGOSTITELJSKO - TURISTIČKE NAMJENE
-  IZGRADENO SPORTSKO - REKREACIJSKE NAMJENE
-  NEIZGRADENO SPORTSKO - REKREACIJSKE NAMJENE
-  IZGRADENO POSEBNA NAMJENA
-  NEIZGRADENO POSEBNA NAMJENA
-  IZGRADENO POSLOVNE NAMJENE
-  NEIZGRADENO POSLOVNE NAMJENE

-  JAVNE I DRUŠTVENE NAMJENE

PODRUČJA PRIMJENE PLANSKIH MJERA

-  OBUHVAT GUP-a
-  OBUHVAT UPU-a

- 4.1. SEKCIJE KARTOGRAFSKIH PRIKAZA 1:5000
- 4.1. SEKCIJE KARTOGRAFSKIH PRIKAZA 1:5000 KOJE SADRŽE GRADEVINSKA PODRUČJA



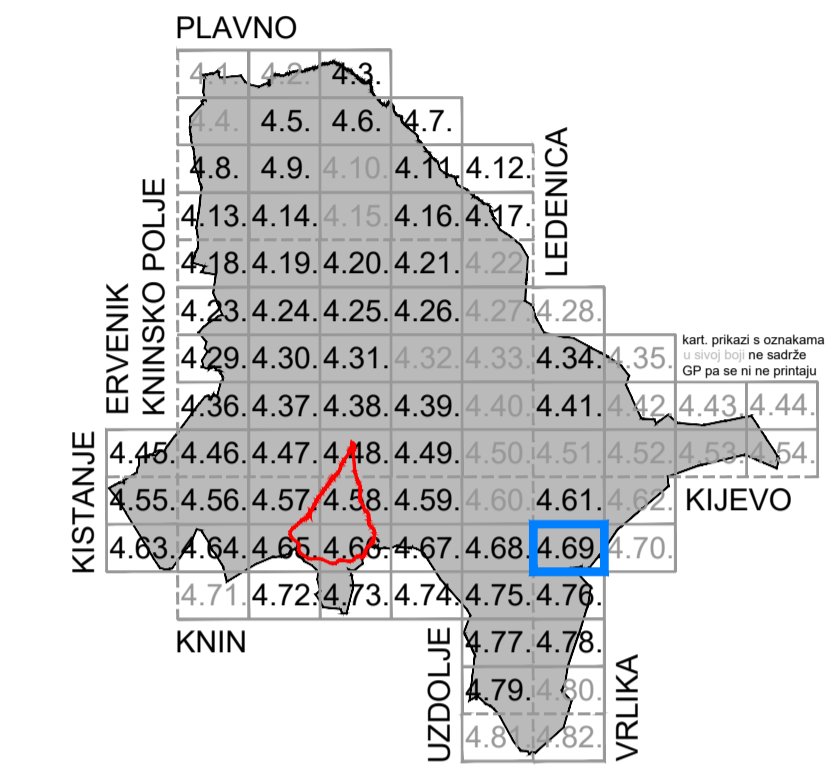
5-6-4-115-10 Kijevo

Šibensko - kninska županija  
**GRAD KNIN**



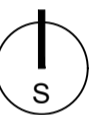
**PROSTORNI PLAN UREĐENJA**




Izmjene i dopune (III)



**4.69. GRADEVINSKA PODRUČJA**

Mjerilo 1 : 5000



Županija <b>ŠIBENSKO - KNINSKA ŽUPANIJA</b>	
Jednica lokalne samouprave <b>GRAD KNIN</b>	
Naziv prostornog plana <b>PROSTORNI PLAN UREĐENJA GRADA KNINA</b> <i>Elaborat procijenjenog teksta odredbi za provedbu plana i grafičkog dijela plana nakon izmjena i dopuna (III)</i>	
<ul style="list-style-type: none"> <li>- Plan: "Službeni vjesnik Šibensko - kninske županije", br. 5/03,</li> <li>- Izmjene i dopune: "Službeni vjesnik Šibensko - kninske županije", br. 5/12,</li> <li>- Ciljane izmjene i dopune: "Službeno glasilo Grada Knina", br. 3/15,</li> <li>- Izmjene i dopune (III): "Službeno glasilo Grada Knina", br. 2/20.</li> </ul>	
Naziv kartografskog prikaza <b>GRADEVINSKA PODRUČJA</b>	
Broj kartografskog prikaza <b>4.69.</b>	Mjerilo kartografskog prikaza <b>1:5000</b>
Odluka Odbora za Statut, Poslovnik i propise Grada Knina o objavi Procijenjenog teksta odredbi za provedbu i grafičkog dijela Plana nakon izmjena i dopuna (III): <b>Službeno glasilo Grada Knina, br. 5/20 od 09. ožujka 2020.</b>	
Pravna osoba koja je izradila plan: <b>URBING, d.o.o.</b> za poslove prostornog uređenja i zaštite okoliša, Zagreb, Av. V. Holjevca 20, tel/fax: 01/230-1140, www.urbing.hr, e-mail: urbing@urbing.hr	
Pečat pravne osobe koja je izradila plan: 	Odgovorna osoba:  Zvonimir Kufrin, dipl. ing. arh. ime, prezime i potpis
Odgovorni voditelj: Zvonimir Kufrin, ovl. arh. urb.	 ZVONIMIR KUFRIN dipl.ing.arh. OVLASŢENI ARHITEKT A-U 70
Stručni tim u izradi plana: Zvonimir Kufrin, dipl. ing. arh. Željka Đalto, mag. ing. arch.	
Maja Martinec Čunčić, mag. ing. arch. Srna Krtač, mag. ing. prosp. arch.	
Pečat predstavničkog tijela: M.P.	Predsjednik Odbora za Statut, Poslovnik i propise Grada Knina: ime, prezime i potpis
Istovjetnost ovog prostornog plana s izvornikom ovjerava: ime, prezime i potpis	Pečat nadležnog tijela: M.P.