

TUMAČ ZNAKOVLJA

TERITORIJALNE I STATISTIČKE GRANICE

- GRANICA DRŽAVE
- GRANICA ŽUPANIJE
- GRANICA GRADA
- GRANICA I NAZIV KATAstarsKE OPĆINE
- GRANICA I NAZIV NASELJA

GRADEVINSKA PODRUČJA NASELJA

- IZGRADENO NASELJA
- NEIZGRADENO NASELJA

IZDVOJENE NAMJENE unutar GRADEVINSKOG PODRUČJA NASELJA KNIN (GUP Knin)

- IZGRADENO GOSPODARSKE NAMJENE
- NEIZGRADENO GOSPODARSKE NAMJENE
- IZGRADENO UGOSTITELJSKO - TURISTIČKE NAMJENE
- NEIZGRADENO UGOSTITELJSKO - TURISTIČKE NAMJENE
- IZGRADENO SPORTSKO - REKREACIJSKE NAMJENE
- NEIZGRADENO SPORTSKO - REKREACIJSKE NAMJENE
- IZGRADENO POSEBNA NAMJENA
- NEIZGRADENO POSEBNA NAMJENA
- IZGRADENO GROBLJA
- NEIZGRADENO GROBLJA
- IZGRADENO POSLOVNE NAMJENE
- NEIZGRADENO POSLOVNE NAMJENE

IZDVOJENA GRADEVINSKA PODRUČJA izvan NASELJA

- IZGRADENO GOSPODARSKE NAMJENE
- NEIZGRADENO GOSPODARSKE NAMJENE
- IZGRADENO UGOSTITELJSKO - TURISTIČKE NAMJENE
- NEIZGRADENO UGOSTITELJSKO - TURISTIČKE NAMJENE
- IZGRADENO SPORTSKO - REKREACIJSKE NAMJENE
- NEIZGRADENO SPORTSKO - REKREACIJSKE NAMJENE
- IZGRADENO POSEBNA NAMJENA
- NEIZGRADENO POSEBNA NAMJENA
- IZGRADENO POSLOVNE NAMJENE
- NEIZGRADENO POSLOVNE NAMJENE

PODRUČJA PRIMJENE PLANSKIH MJERA

- OBUHVAT GUP-a
- OBUHVAT UPU-a

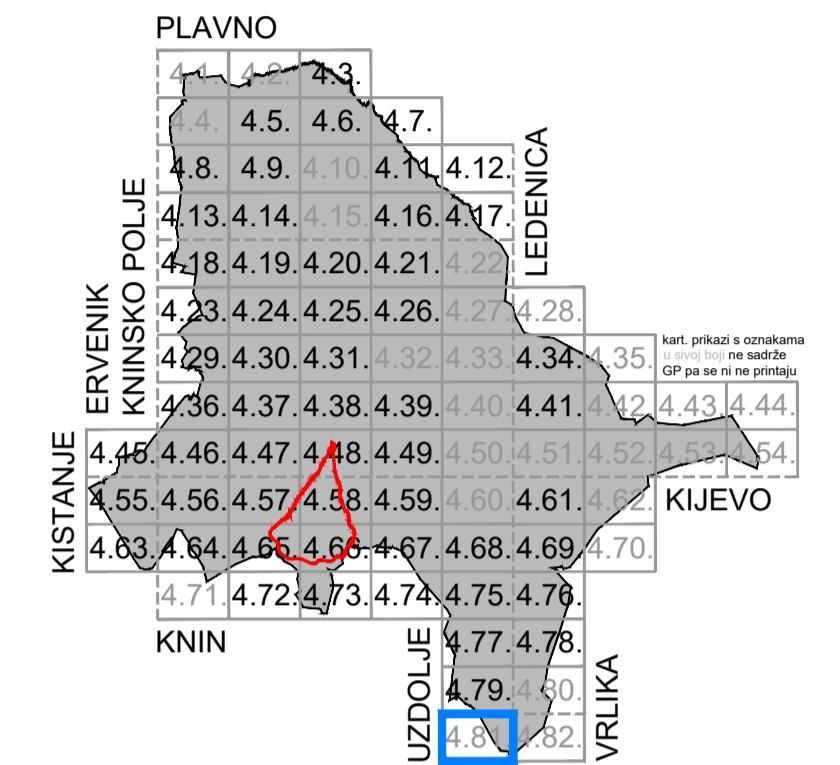
- 4.1. SEKCIJE KARTOGRAFSKIH PRIKAZA 1:5000
- 4.1. SEKCIJE KARTOGRAFSKIH PRIKAZA 1:5000 KOJE SADRŽE GRADEVINSKA PODRUČJA

Šibensko - kninska županija
GRAD KNIN



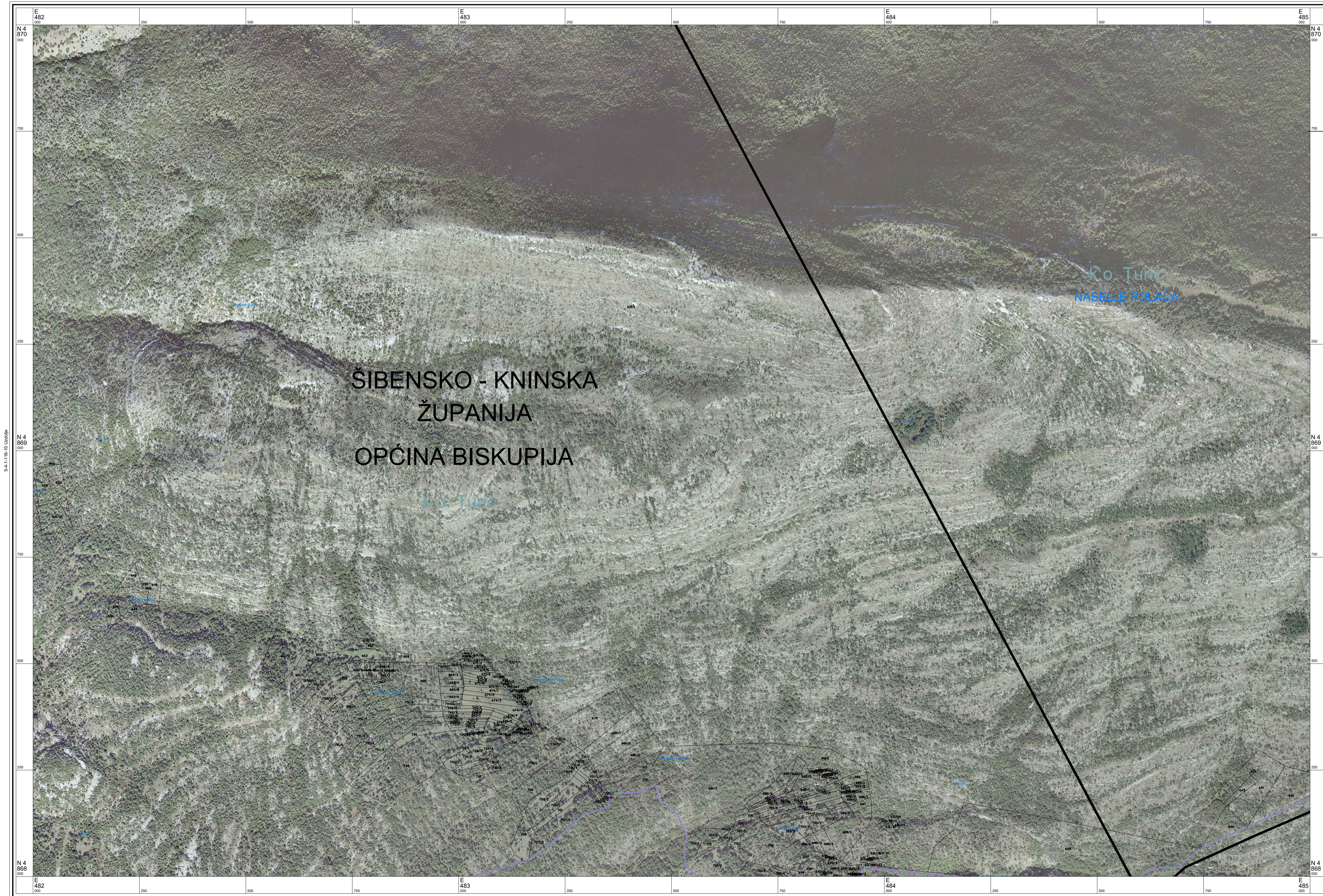
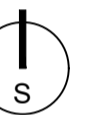
PROSTORNI PLAN UREĐENJA

Izmjene i dopune (III)



4.81. GRADEVINSKA PODRUČJA

Mjerilo 1 : 5000



Županija ŠIBENSKO - KNINSKA ŽUPANIJA	
Jedinica lokalne samouprave GRAD KNIN	
Naziv prostornog plana PROSTORNI PLAN UREĐENJA GRADA KNINA Elaborat pročišćenog teksta odredbi za provedbu plana i grafičkog dijela plana nakon izmjena i dopuna (III)	
- Plan: "Službeni vjesnik Šibensko - kninske županije", br. 5/03, - Izmjene i dopune: "Službeni vjesnik Šibensko - kninske županije", br. 5/12, - Ciljane izmjene i dopune: "Službeno glasilo Grada Knina", br. 3/15, - Izmjene i dopune (III): "Službeno glasilo Grada Knina", br. 2/20.	
Naziv kartografskog prikaza GRADEVINSKA PODRUČJA	
Broj kartografskog prikaza 4.81.	Mjerilo kartografskog prikaza 1:5000
Odluka Odbora za Statut, Poslovnik i propise Grada Knina o objavi Pročišćenog teksta odredbi za provedbu i grafičkog dijela Plana nakon izmjena i dopuna (III): Službeno glasilo Grada Knina, br. 5/20 od 09. ožujka 2020.	
Pravna osoba koja je izradila plan: URBING , d.o.o. za poslove prostornog uređenja i zaštite okoliša, Zagreb, Av. V. Holjevca 20, telefaks: 01/230-11-40, www.urbing.hr, e-mail: urbing@urbing.hr	
Pečat pravne osobe koja je izradila plan: 	Odgovorna osoba: Zvonimir Kufrin, dipl. ing. arch. ime, prezime i potpis
Odgovorni voditelj: Zvonimir Kufrin, ovl. arh. urb.	
Stručni tim u izradi plana: Zvonimir Kufrin, dipl. ing. arch. Željka Đalto, mag. ing. arch.	
Maja Martinec Čunčić, mag. ing. arch. Srnja Krtač, mag. ing. prosp. arch.	
Pečat predstavničkog tijela: M.P.	Predsjednik Odbora za Statut, Poslovnik i propise Grada Knina: ime, prezime i potpis
Istovjetnost ovog prostornog plana s izvornikom ovjerava: ime, prezime i potpis	Pečat nadležnog tijela: M.P.