

5.1. UVODNE NAPOMENE

(VIDI GRAFIČKI PRILOG 8: NUMERACIJA GRAĐEVINA U KATALOGU)

Katalog građevina obuhvaća 241 kataloških jedinica, pri čemu jedna kataloška jedinica može obuhvaćati jednu građevinu ili jedan sklop građevina, na jednoj ili više katastarskih čestica kat. općine Knin. Glavni kriterij obuhvata pojedine kataloške jedinice bio je sagledavanje građevinske strukture objekta na parceli koja mu pripada. Uočeno je da je tijekom vremena došlo do spajanja nekoliko građevina u jednu ili pak vlasničkog razdvajanja jedne građevine, koje nije uvijek upisano u zemljišne knjige i katastar, pa je obuhvat kataloške jedinice u ovom katalogu prilagođen što jednostavnijem sagledavanju same građevine ili građevnog sklopa u prostornom i oblikovnom smislu, a ne u vlasničkim ili zemljišno-knjižnim odnosima.

Kataloške jedinice grupirane su u dva dijela (jedna grupa približno obuhvaća Zvonimorovu i ulice koje se na nju vežu a druga gornji dio podgrađa i Stranu - između Strane i oko Svačićeve te prostor između Krešimorove i Domagojeve) Unutar ovih dvju grupa ulice su poredane abecednim redom. Unutar jedne ulice kataloške jedinice su poredane po adresama. Kuće na kojima nedostaju kućni brojevi, ili kuće koje nemaju kućne brojeve, označene su sa „bb“.

U svakoj kataloškoj jedinici naveden je broj katastarske čestice koji se odnosi na građevinu i/ili njezino dvorište. Naveden je također i „naziv građevine“ za znamenite zgrade poznatih vlasnika ili pak onih koje imaju svoj povijesni naziv. Ipak u slučaju većina zgrada nema naziva.

Radi lakšeg snalaženja, priložen je plan grada s označenim brojevima kataloških jedinica. Brojevi su upisani, u načelu, na samim građevinama, osim u slučajevima gdje građevina izostaje jer je riječ o ruševini, arheološkom lokalitetu i sl. ili gdje se željelo dodatno naglasiti da dvorište pripada toj građevini, unatoč tome što se ono nalazi na drugoj katastarskoj čestici.

Kategorije građevnog stanja podijeljene su 3 stupnja:

1. Dobro (obnovljeno)
2. Srednje (održavano)
3. Loše (zapušteno, ruševno, nije u funkciji)

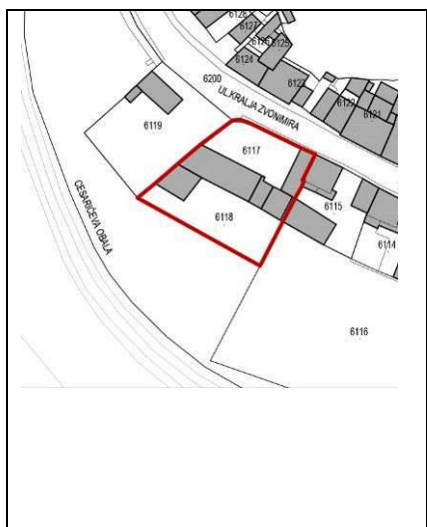
Kategorije kojima su vrednovane građevine podijeljene su 4 stupnja:

1. Viša arhitektonska vrijednost
2. Arhitektonska ili ambijentalna vrijednost
3. Skromna arhitektonska ili degradirana vrijednost
4. Nema vrijednost

Kategorije konzervatorskih smjernica podijeljene su 6 stupnjeva o čega je negdje korištena kombinacija više smjernica:

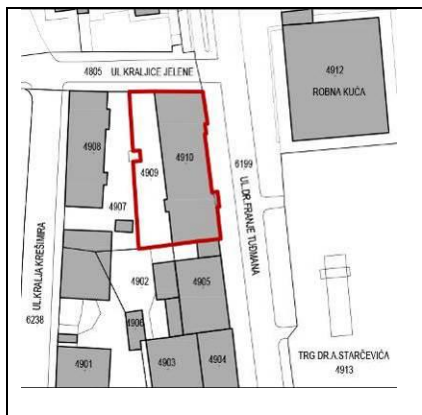
1. Održavanje postojećeg stanja
2. Restitucija izvornih elemenata
3. Obnova i sanacija
4. Uklanjanje dogradnji i nadogradnji
5. Preoblikovanje
6. Uklanjanje / nova gradnja

1	ADRESA	Cesarićeva obala 1
	KATASTARSKA Č.	6117, 6118
	NAZIV GRAĐEVINE	Autopraonica



VRIJEME GRADNJE	20. st.
POLOŽAJ U PROSTORU / PARCELA	Prizemnica nepravilnog volumena položena na sredini neograđene parcele.
KRATKI HISTORIJAT	Sagrađena je u 20./21. st.
NAMJENA	Poslovna
PROSTORNA ORGANIZACIJA /KATNOST	Nije poznata / P
KONSTRUKCIJA / GRADBENI MATERIJAL	Armirani beton, obloga od kamena
PROČELJA /OBLIKOVANJE	Niska prizemna građevina u funkciji garaže i autopraonice.
GRAĐEVNO STANJE	Dobro
VALORIZACIJA	Nema vrijednost
SMJERNICE I UVJETI	Preoblikovanje ili nova gradnja


2	ADRESA	Franje Tuđmana 16-18
	KATASTARSKA Č.	4909, 4910
	NAZIV GRAĐEVINE	-



VRIJEME GRADNJE	1936. – 1938.
POLOŽAJ U PROSTORU / PARCELA	Dvokatna višestambena zgrada položena u regulacijskoj lini zapadne strane ulice, čime ujedno omeđuje zapadnu stranu Trga Ante Starčevića i definirao ugao prema ul. kraljice Jelene.
KRATKI HISTORIJAT	Zgradu je gradilo Ministarstvo vojske kraljevine Jugoslavije za svoju administraciju (regionalno sjedište Jadranske komande); projekt je izradio arhitektonski odjel Ministarstva građevina. Nakon 2. svj rata unutrašnji prostor zgrade se djelomično rekonstruirao te se zgrada počinje koristiti za stanovanje.
NAMJENA	originalno uredska / danas stambena
PROSTORNA ORGANIZACIJA / KATNOST	Simetrično postavljena 2 stubišta, prostorna organizacija nije poznata, katnost: Po + VP + 2
KONSTRUKCIJA / GRADBENI MATERIJAL	Kamen, opeka, elementi nosive konstrukcije od armiranog betona
PROČELJA / OBLIKOVANJE	Zgrada je oblikovana u klasičnom arhitektonskom izrazu sa dominantnim utjecajem kasnog art decoa i vidljivih modernih utjecaja u građevinskoj tehnici i upotrebi materijala. Na glavnom pročelju dva ugaona rizalita, svaki s po četiri prozorske osi. Artikulacija ostvarena prozorskim osima, mjestimično akcenturirana betonskim balkonima. Dva simetrično postavljena ulaza.
GRAĐEVNO STANJE	Dobro
VALORIZACIJA	Viša arhitektonska vrijednost
SMJERNICE I UVJETI	Održavanje postojećeg stanja (prilikom buduće obnove koristiti izvornu obradu i obojanja pročelja prema povijesnoj valorizaciji)

SLIKOVNI PRILOZI:

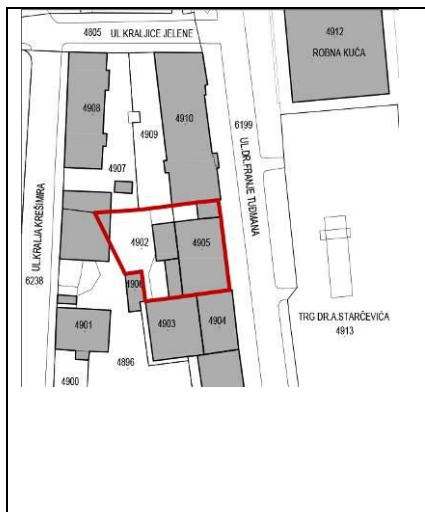
Pogled na zgradu sredinom 20. st.



Prikaz zgrade na razglednici sredinom 20. st.




3	ADRESA	Franje Tuđmana 20
	KATASTARSKA Č.	4905
	NAZIV GRAĐEVINE	Zgrada pošte



VRIJEME GRADNJE	1964.
POLOŽAJ U PROSTORU / PARCELA	Dvokatna zgrada pošte položena u regulacijskoj liniji zapadne strane ulice, čime ujedno omeđuje zapadnu stranu Trga Ante Starčevića.
KRATKI HISTORIJAT	Sagrađena je kao zgrada pošte 1964. (namjena ostaje nepromijenjena do danas) arhitekt Dinko Vesanović („Plan“ Šibenik), tijekom 21. Stoljeća rade se energetska poboljšanja i zamjena stolarije te su ozbiljno degradirane arhitektonske značajke originalnog objekta.
NAMJENA	Javna
PROSTORNA ORGANIZACIJA / KATNOST	Nije poznata, katnost: P+2
KONSTRUKCIJA / GRADBENI MATERIJAL	Armirani beton, beton, staklo
PROČELJA / OBLIKOVANJE	Prizemlje uvučeno, katovi konzolno istaknuti kao horizontalni pravokutni volumen sa ravnom krovu. Ritam prozora i betonskih lamela dinamizira pročelje, originalni kolorit (vertikale na plavoj podlozi) daje ugodni ambijentalni i scenografski efekt trgu. Uz začelja prigradnja.
GRAĐEVNO STANJE	Srednje (održavano)
VALORIZACIJA	Viša arhitektonska vrijednost
SMJERNICE I UVJETI	Restitucija izvornih elemenata

SLIKOVNI PRILOZI:

Detalj zgrade pošte na fotografiji iz druge pol. 20. st.



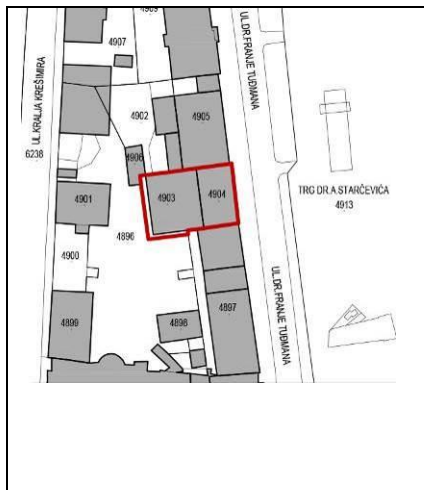
Pogled na zgradu pošte u drugoj polovini 20. st. (Privatni album)



Pogled na zgradu pošte u drugoj polovini 20. st. (Privatni album)



4	ADRESA	Franje Tuđmana 22
	KATASTARSKA Č.	4904, 4903
	NAZIV GRAĐEVINE	-



VRIJEME GRADNJE	Sredina 20. st.
POLOŽAJ U PROSTORU / PARCELA	Dvokatnica položena u regulacijskoj lini zapadne strane ulice, čime ujedno omeđuje zapadnu stranu Trga Ante Starčevića.
KRATKI HISTORIJAT	Nije poznat.
NAMJENA	Stambeno - poslovna
PROSTORNA ORGANIZACIJA / KATNOST	U prizemlju lokali (ulaz sa ulice), na katovima stanovi (dispozicija nije poznata), katnost: P + 2
KONSTRUKCIJA / GRADBENI MATERIJAL	Kamen, žbuka
PROČELJA / OBLIKOVANJE	U prizemlju ulazi veći otvori ulaza u lokale, na katu nizovi prozorskih osi. Široki pravokutni prozori s roletama.
GRAĐEVNO STANJE	Srednje (održavano)
VALORIZACIJA	Skromna vrijednost
SMJERNICE I UVJETI	Održavanje postojećeg stanja

SLIKOVNI PRILOZI:

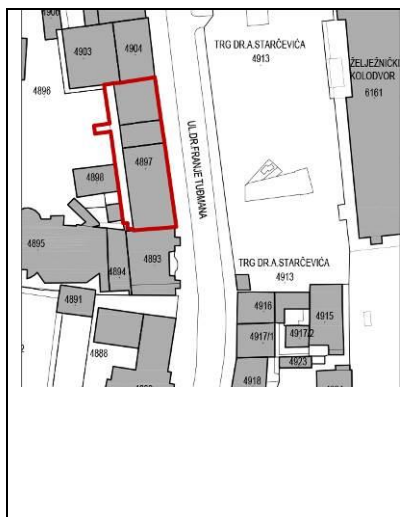
Detalj zgrade na razglednici iz druge pol. 20. st.



Detalj zgrade na fotografiji iz 1980-ih godina (Privatni album)

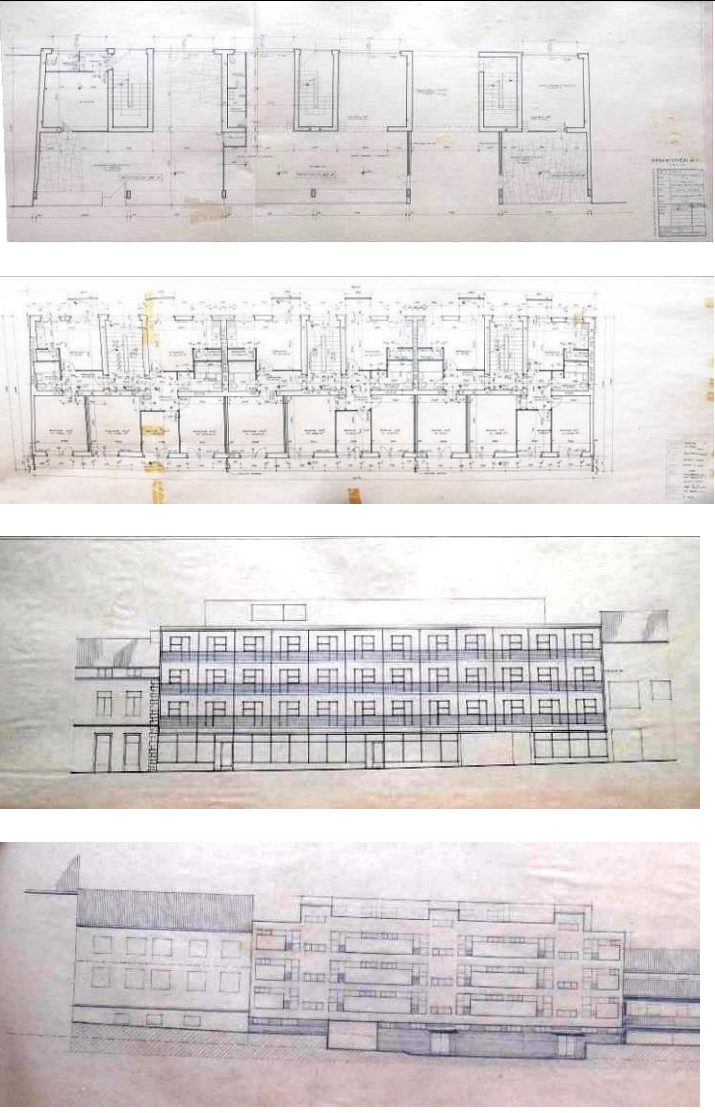


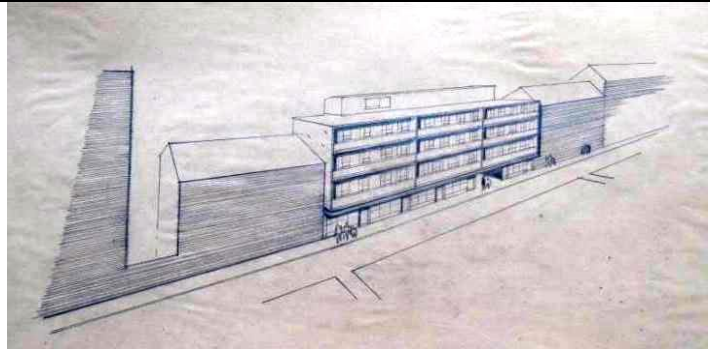
5	ADRESA	Franje Tuđmana 24-26-28
	KATASTARSKA Č.	4897
	NAZIV GRAĐEVINE	-



VRIJEME GRADNJE	1959.-60.
POLOŽAJ U PROSTORU / PARCELA	Trokatna višestambena zgrada položena u regulacijskoj lini zapadne strane ulice, čime ujedno omeđuje zapadnu stranu Trga Ante Starčevića
KRATKI HISTORIJAT	Sagrađena je 1967. za vojnu poštu Knin, prema projektu Lovre Perkovića i Ive Radića. Pročelje obnovljeno početkom 21. st.
NAMJENA	Stambeno-poslovna
PROSTORNA ORGANIZACIJA / KATNOST	U prizemlju poslovni prostori (pristup sa ulice). Na katovima stanovanje. Do stambenog dijela vode tri ulaza sa zapadnog pročelja. Stubišta pozicionirani simetrično (3), galerijski sustav (2 stana na stubište) / Po+P+3
KONSTRUKCIJA / GRADBENI MATERIJAL	Armirani beton, opeka, žbuka
PROČELJA / OBLIKOVANJE	Racionalna organizacija prostora, minimalistička obrada plastike pročelja, jednostavna polikromija predstavljaju duh vremena te rezultiraju visokom arhitektonskom razinom. Istočnom pročelje: prema trgu su u prizemlju poslovni prostori, a na katovima kontinuirani nizovi loža razdvojeni tankim pregradama. Na zapadnom pročelju (ulazi u stambeni dio zgrade), prozorske osi servisnih prostorija simetrično postavljenim istaknutim balkonima.
GRAĐEVNO STANJE	Dobro.

VALORIZACIJA	Viša arhitektonska vrijednost
SMJERNICE I UVJETI	Održavanje postojećeg stanja. U budućoj obnovi razmotriti rekonstrukciju kolorističke obrade pročelja prema povijesnoj valorizaciji.

<p>SLIKOVNI PRILOZI:</p> <p>Projekt za izgradnju zgrade, tlocrt prizemlja, 3. kata, istočno i zapadno pročelje, perspektiva, I. Radić i L. Perković (HR-DAST, URBS)</p>	 <p>The image displays four architectural drawings. The top drawing is a floor plan of the ground floor, showing a symmetrical layout with a central entrance and two side wings. The second drawing is a floor plan of the third floor, showing a similar but more complex layout with multiple rooms and a central corridor. The third drawing is a perspective view of the building's east facade, showing a multi-story structure with a prominent central section and a series of windows. The bottom drawing is a perspective view of the building's west facade, showing a similar multi-story structure with a different window arrangement.</p>
--	---



Zgrada na razglednici iz
1970-ih godina

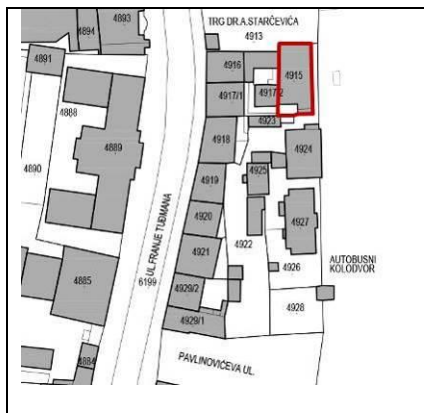


6	ADRESA	Franje Tuđmana 27-29
	KATASTARSKA Č.	4916, 4917/1, 4917/2
	NAZIV GRAĐEVINE	-



VRIJEME GRADNJE	Početak 20. st.
POLOŽAJ U PROSTORU / PARCELA	Katnica položena u regulacijskoj liniji kuća uz istočnu stranu ulice.
KRATKI HISTORIJAT	Nije poznat. Sagrađena je početkom 20. st.
NAMJENA	Stambeno-poslovna
PROSTORNA ORGANIZACIJA / KATNOST	U prizemlju lokali, na katu stan s nekoliko prostorija, katnost: P +1
KONSTRUKCIJA / GRADBENI MATERIJAL	Kamen, žbuka
PROČELJA / OBLIKOVANJE	Šest prozorskih osi, u prizemlju ulazi u lokale, a desno kolni ulaz u kuću. Prozori kata s kamenim okvirima i profiliranim nadstrešnicama. Profilirani razdjelni i završni vijenac. Istaknuti ugaoni kvadri. Pola krovništa pokriveno crijepom, a pola limom, gdje su i dvije krovne kućice recentnog oblikovanja.
GRAĐEVNO STANJE	Loše.
VALORIZACIJA	Ambijentalna vrijednost
SMJERNICE I UVJETI	Potrebna obnova pročelja prema povijesnoj valorizaciji.

7	ADRESA	Franje Tuđmana 29a
	KATASTARSKA Č.	4915
	NAZIV GRAĐEVINE	-



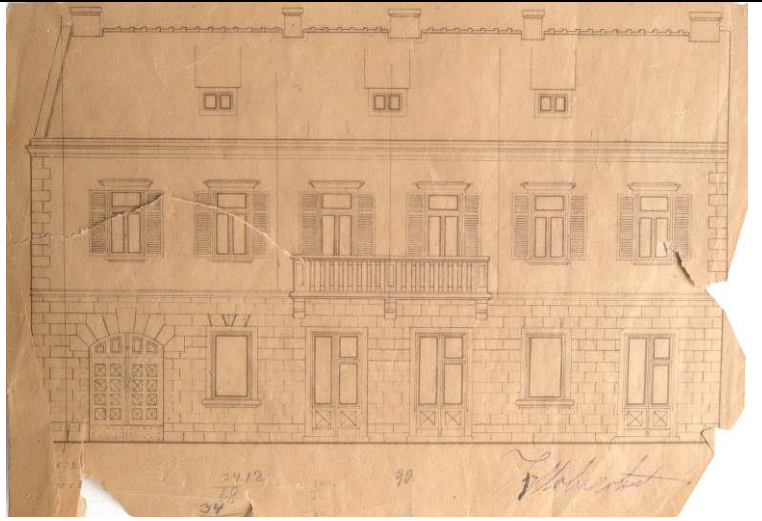

VRIJEME GRADNJE	20. st.
POLOŽAJ U PROSTORU / PARCELA	Prizemnica na jugozapadnom dijelu Trga A. Starčevića.
KRATKI HISTORIJAT	Sagrađena je kao natkrivena ljetna terasa s ugostiteljskim objektom.
NAMJENA	Poslovna
PROSTORNA ORGANIZACIJA	-
KONSTRUKCIJA / GRADBENI MATERIJAL	Armirani beton, žbuka
PROČELJA / OBLIKOVANJE	Veći unutrašnji prostor u ugostiteljskoj namjeni te vanjska terasa.
GRAĐEVNO STANJE	Srednje.
VALORIZACIJA	Nema vrijednost
SMJERNICE I UVJETI	Preoblikovanje / uklanjanje / nova izgradnja

8	ADRESA	Franje Tuđmana 30
	KATASTARSKA Č.	4893, 4894
	NAZIV GRAĐEVINE	Poslovno-stambena zgrada



VRIJEME GRADNJE	1980-ih
POLOŽAJ U PROSTORU / PARCELA	Višestambena stambeno-poslovna zgrada položena u regulacijskoj liniji zapadne strane ulice, čime ujedno omeđuje zapadnu stranu Trga Ante Starčevića. Proteže se u dubinu parcele kroz cijeli blok. Pasaž kroz prizemlje izbija na Ul. kralja Krešimira
KRATKI HISTORIJAT	Na mjestu ove zgrade, na Trgu Ante Starčevića, nalazila se do kraja 20. st. manja historicistička katnica vjerojatno podignuta poč. 20. st. Ona je porušena krajem 1980-ih i sagrađena je današnja višestambena zgrada.
NAMJENA	Stambeno-poslovna
PROSTORNA ORGANIZACIJA / KATNOST	U prizemlju i na katovima manjeg istočnog dijela zgrade su poslovni prostori, a u većem zapadnom dijelu je stambeni dio. Kroz prizemlje zgrade vodi javni pješački prolaz. Prostorna organizacija stambenog dijela nije poznata, katnost: Po + P + 4
KONSTRUKCIJA / GRADBENI MATERIJAL	Opeka, elementi nosive konstrukcije od armiranog betona, žbuka
PROČELJA / OBLIKOVANJE	Istočno pročelje stupnjevani volumen, sa središnjim istaknutim dijelom unutar kojeg je ploha fasetirana otvorima loža i prozora. U prizemlju središnji prolaz kroz zgradu bočno od kojih su poslovni prostori. Ostala pročelja nizovi prozorskih osi.
GRAĐEVNO STANJE	Srednje

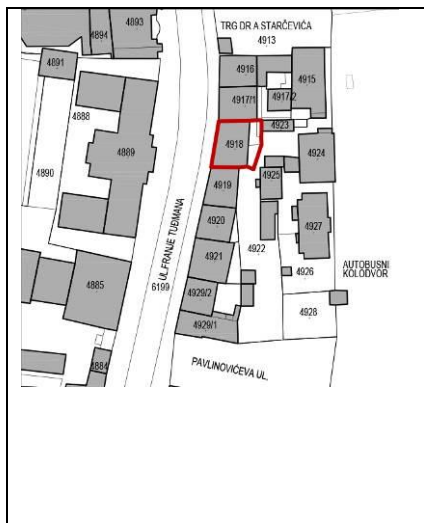
VALORIZACIJA	Skromna vrijednost
SMJERNICE I UVJETI	Održavanje

<p>SLIKOVNI PRILOZI:</p> <p>Nacrt za izgradnju historicističke katnice koja se nalazila na mjestu današnje zgrade, poč. 19. st. (izvor: HR-DAST, AMID)</p>	
<p>Historicistička katnica na mjestu današnje zgrade snimljena 1980-ih godina</p>	

Manja historicistička katnica na mjestu današnje zgrade zabilježena na razglednici iz 1970-ih godina



9	ADRESA	Franje Tuđmana 31
	KATASTARSKA Č.	4918
	NAZIV GRAĐEVINE	-



VRIJEME GRADNJE	20. st.
POLOŽAJ U PROSTORU / PARCELA	Katnica položena u regulacijskoj liniji uličnog niza istočne strane Zvonimirove ulice.
KRATKI HISTORIJAT	Nije poznat. Sagrađena u 20. st.
NAMJENA	Stambeno-poslovna.
PROSTORNA ORGANIZACIJA / KATNOST	U prizemlju lokali (ulaz sa ulice), prostorna dispozicija nije poznata, katnost: P + 1
KONSTRUKCIJA / GRADBENI MATERIJAL	Opeka, elementi nosive konstrukcije od armiranog betona, žbuka
PROČELJA / OBLIKOVANJE	U prizemlju otvori lokala, te obrada plohe kulir-betonom. Na katu tri široka višekrilna prozora s recentnim roletama. Ožbukana sivom cementnom žbukom s crveno oslikanom plohamo između prozora.
GRAĐEVNO STANJE	Loše
VALORIZACIJA	Skromna vrijednost
SMJERNICE I UVJETI	Obnova i Sanacija

10	ADRESA	Franje Tuđmana 32
	KATASTARSKA Č.	4889
	NAZIV GRAĐEVINE	-



VRIJEME GRADNJE	1936. - 1938.
POLOŽAJ U PROSTORU / PARCELA	Visoka trokutnica s tri krila položena u regulacijskoj liniji zapadne strane ulice.
KRATKI HISTORIJAT	Zgradu je gradilo Ministarstvo vojske kraljevine Jugoslavije za svoju administraciju (regionalno sjedište Jadranske komande); projekt je izradio arhitektonski odjel Ministarstva građevina (arhitekt __) Nakon 2. svj rata unutrašnji prostor zgrade se djelomično rekonstruirao te se zgrada počinje koristiti za stanovanje.
NAMJENA	Stambena
PROSTORNA ORGANIZACIJA / KATNOST	Tlocrtni oblik slova E, tri krila i središnji snažno istaknuti rizalit na uličnoj i dvorišnoj strani; katnost: Po+VP+3
KONSTRUKCIJA / GRADBENI MATERIJAL	Armirani beton, opeka, oplata od kulir betona i prefabriciranih elemenata od umjetnog kamena
PROČELJA / OBLIKOVANJE	Zgrada je oblikovana u klasičnom arhitektonskom izrazu sa dominantnim utjecajem kasnog art decoa i vidljivih modernih utjecaja u tlocrtnoj dispoziciji, građevinskoj tehnici i upotrebi materijala. Središnji rizalit, 9 prozorskih osi, od kojih su krajnje i središnja akcentuirane balkonima. Sačuvana izvorna obrada nebojenom žbukom te umjetnim kamenom i kulir-betonom.
GRAĐEVNO STANJE	Dobro
VALORIZACIJA	Viša arhitektonska vrijednost

SMJERNICE I UVJETI	Održavanje postojećeg stanja Nužno očuvanje pročelja u intaktnom obliku, bez obojenja.
--------------------	--

11	ADRESA	Franje Tuđmana 33
	KATASTARSKA Č.	4919
	NAZIV GRAĐEVINE	-



VRIJEME GRADNJE	20. st.
POLOŽAJ U PROSTORU / PARCELA	Katnica položena u regulacijskoj liniji uličnog niza istočne strane Zvonimirove ulice.
KRATKI HISTORIJAT	Nije poznat. Starija kamena kuća preoblikovana i nadograđena u 20. st.
NAMJENA	Stambeno-poslovna.
PROSTORNA ORGANIZACIJA / KATNOST	U prizemlju lokali, na katu stan. Prostorna organizacija nije poznata; katnost: P+1
KONSTRUKCIJA / GRADBENI MATERIJAL	Kamen, žbuka
PROČELJA / OBLIKOVANJE	U prizemlju otvori lokala, na katu tri prozora s roletama. Na začelju nekoliko nasumično raspoređenih prozora, te prigradena provizorna nadstrešnica.
GRAĐEVNO STANJE	Loše
VALORIZACIJA	Nema vrijednost
SMJERNICE I UVJETI	Obnova i sanacija pročelja

12	ADRESA	Franje Tuđmana 34
	KATASTARSKA Č.	4885
	NAZIV GRAĐEVINE	Zgrada Doma vojske



VRIJEME GRADNJE	Početak 20. st.
POLOŽAJ U PROSTORU / PARCELA	Dvokatnica položena u regulacijskoj liniji zapadne strane ulice.
KRATKI HISTORIJAT	Nije poznat. Sagrađena je kao dio kompleksa zgrade Vojnog erara početkom 20. st. Veći dio sklopa kasnije je porušen.
NAMJENA	Javna
PROSTORNA ORGANIZACIJA / KATNOST	U prizemlju središnji hodnik u smjeru istok-zapad i oko njega četiri veća prostorije. U zapadnom dijelu stubište. Na katu središnji hodnik u smjeru sjever-jug, omeđen dvostrukim nizom prostorija; katnost: P+2+Pk
KONSTRUKCIJA / GRADBENI MATERIJAL	Kamen, žbuka
PROČELJA / OBLIKOVANJE	Dvokatnica s vidljivom kamenom građom zida. Sedam prozorskih osi, svi s kamenim okvirima, na prvom katu i profiliranim kamenim nadstrešnicama. Istaknut profilirani vijenac. Dvije manje krovne kućice na mjestu nekadašnje veće, vidljive na povijesnim fotografijama.
GRAĐEVNO STANJE	Dobro.
VALORIZACIJA	Viša arhitektonska vrijednost
SMJERNICE I UVJETI	Održavanje postojećeg stanja te restitucija izvornih elemenata (krovne kućice)

SLIKOVNI PRILOZI:


Zgrada na razglednici između dva svjetska rata




Zgrada na razglednici između dva svjetska rata



Nacrti zgrade iz 1920-ih godina (HR-DAST, AMID)



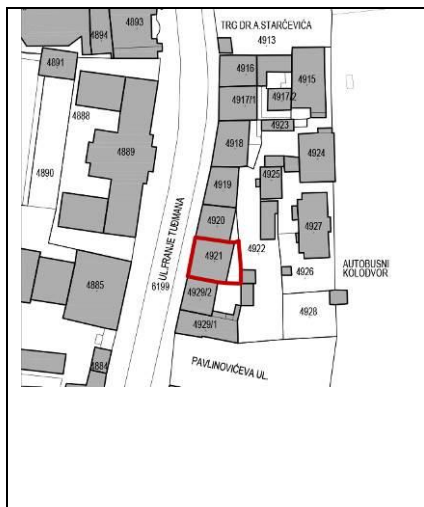


13	ADRESA	Franje Tuđmana 35
	KATASTARSKA Č.	4920
	NAZIV GRAĐEVINE	-



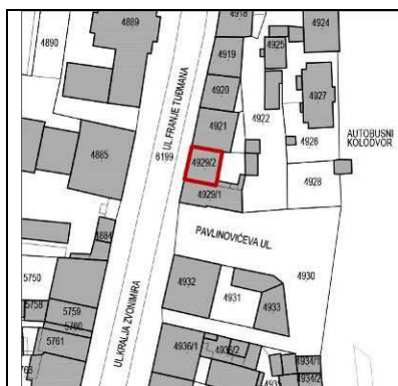
VRIJEME GRADNJE	20. st.
POLOŽAJ U PROSTORU / PARCELA	Katnica položena u regulacijskoj liniji uličnog niza istočne strane Zvonimirove ulice.
KRATKI HISTORIJAT	Nije poznat. Starija kamena kuća preoblikovana i nadograđena u 20. st.
NAMJENA	Stambeno-poslovna.
PROSTORNA ORGANIZACIJA / KATNOST	U prizemlju lokali, na katu stan / P+1
KONSTRUKCIJA / GRADBENI MATERIJAL	Opeka, armirani beton u elementima nosive konstrukcije, žbuka
PROČELJA / OBLIKOVANJE	U prizemlju otvori lokala, na katu dva široka prozora s roletama. Na začelju u prizemlju kamena građa zida te vidljivo naknadno povisivanje potkrovlja. Armirano-betonski balkon u prvom katu.
GRAĐEVNO STANJE	Loše
VALORIZACIJA	Nema vrijednost
SMJERNICE I UVJETI	Obnova i sanacija (pročelje)

14	ADRESA	Franje Tuđmana 37
	KATASTARSKA Č.	4921
	NAZIV GRAĐEVINE	-



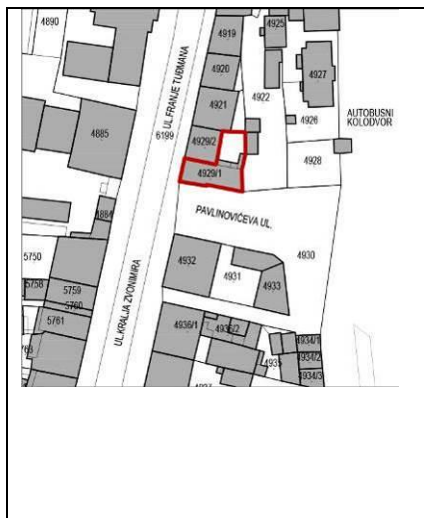
VRIJEME GRADNJE	20. st.
POLOŽAJ U PROSTORU / PARCELA	Katnica položena u regulacijskoj liniji uličnog niza istočne strane Zvonimirove ulice
KRATKI HISTORIJAT	Nije poznat.
NAMJENA	Stambeno-poslovna.
PROSTORNA ORGANIZACIJA / KATNOST	U prizemlju lokali, na katu stan / P+1
KONSTRUKCIJA / GRADBENI MATERIJAL	Kamen, opeka
PROČELJA / OBLIKOVANJE	U prizemlju otvori lokala, a lijevo ulaz u kuću. Na katu tri prozora, dva šira s roletama. Sa stražne strane prigradnja s terasom od blok opeke.
GRAĐEVNO STANJE	Srednje
VALORIZACIJA	Nema vrijednost
SMJERNICE I UVJETI	Obnova i sancacija (uklanjanje klima uređaja)

15	ADRESA	Franje Tuđmana 39
	KATASTARSKA Č.	4929/2
	NAZIV GRAĐEVINE	-



VRIJEME GRADNJE	20. st.
POLOŽAJ U PROSTORU / PARCELA	Niska prizemnica položena u regulacijskoj liniji istočne strane ulice.
KRATKI HISTORIJAT	Nije poznat. Sagrađena je u 20. st. na mjestu srušenog, sjevernog dijela kuće na kbr. 41.
NAMJENA	Nema
PROSTORNA ORGANIZACIJA / KATNOST	Jedna veća prostorija / P
KONSTRUKCIJA / GRADBENI MATERIJAL	Opeka, armirani beton, žbuka
PROČELJA / OBLIKOVANJE	Otvori lokala prema ulici
GRAĐEVNO STANJE	Loše
VALORIZACIJA	Nema vrijednost
SMJERNICE I UVJETI	Preoblikovanje / uklanjanje / nova izgradnja (uz poštivanje visine okolnih zgrada)

16	ADRESA	Franje Tuđmana 41 / Mihovila Pavlinovića 1
	KATASTARSKA Č.	4929/1
	NAZIV GRAĐEVINE	-

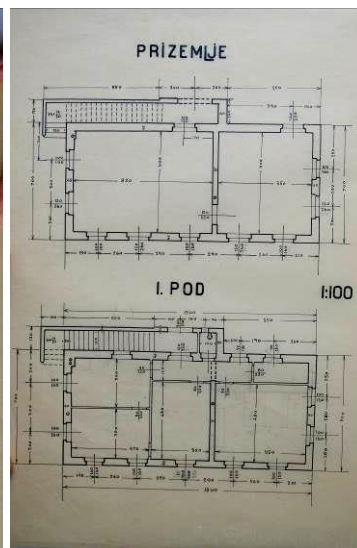
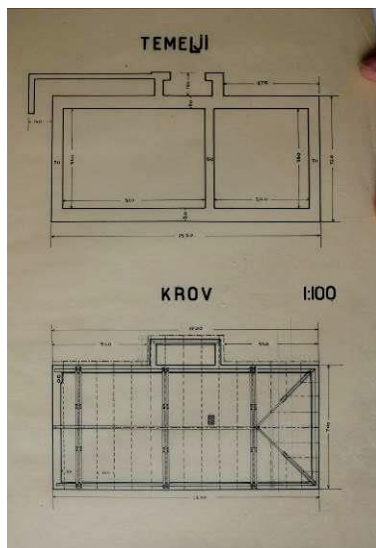
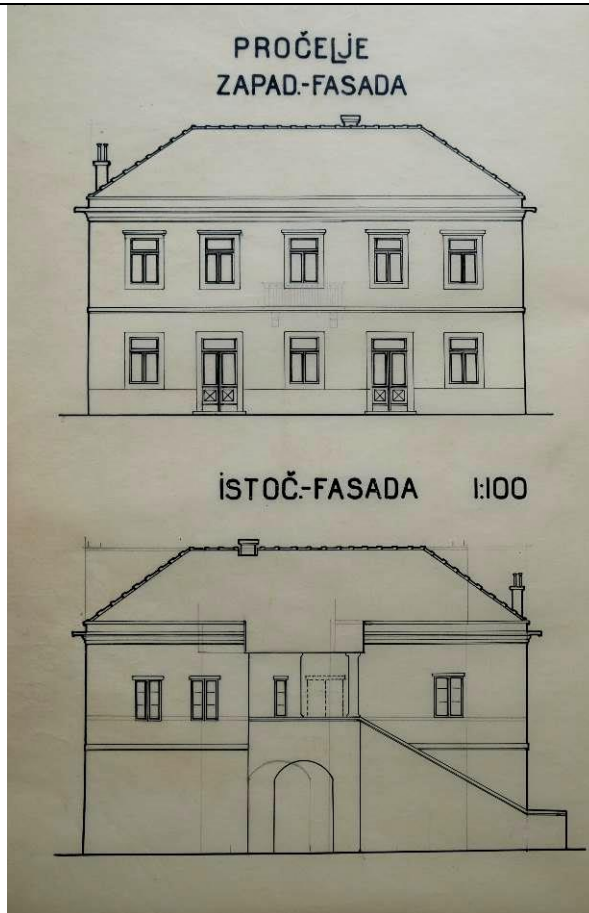


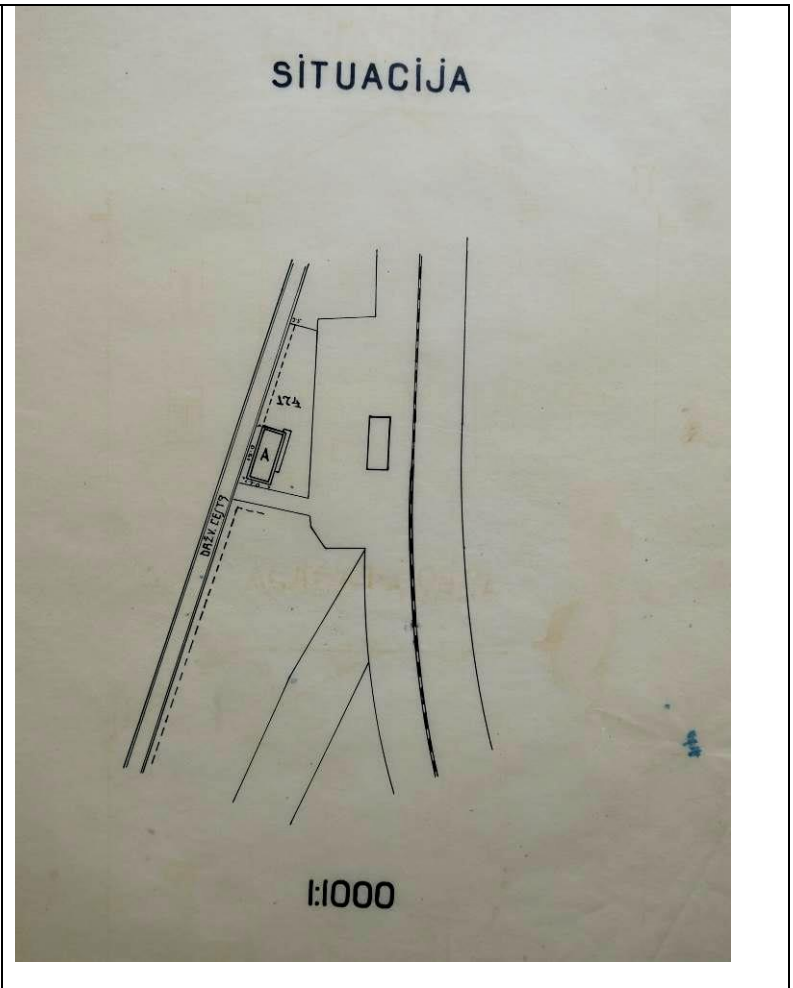

VRIJEME GRADNJE	19. st.
POLOŽAJ U PROSTORU / PARCELA	Dvokatnica položena na uglu Pavlinovićeve i Zvonimirove ul. gdje je u regulacijskoj liniji uličnog niza s istočne strane.
KRATKI HISTORIJAT	Nije poznat. Sagrađena je krajem 19. st ili početkom 20. st. kao jednokatnica s pet prozorskih osi prema Zvonimirovoj ulici. Balkon je, čini se nadograđen nedugo poslije izgradnje, a vjerojatno je i tada pridodan dio kuće prema Pavlinovićevoj ul. U Drugom svjetskom ratu porušen je sjeverni dio kuće pa su prema Zvonimirovoj ostale samo dvije prozorske osi. Kući je zatim nadograđen drugi kat.
NAMJENA	Stambeno-poslovna
PROSTORNA ORGANIZACIJA / KATNOST	U prizemlju lokali, na katovima stanovi s nekoliko prostorija / P + 2
KONSTRUKCIJA / GRADBENI MATERIJAL	Kamen, žbuka
PROČELJA / OBLIKOVANJE	U prizemlju ulazi u lokale naknadno oblikovanog formata te vrata za ulaz u kuću s kamenim okvirima. Prema Zvonimirovoj dvije prozorske osi, prema Pavlinovićevoj pet. Prozori s kamenim okvirima i profiliranim nadstrešnicama. Profilirani razdjelni i završni vijenac. Neprimjereno ožbukana cementnom žbukom. Prigradnja u dvorištu od blok opeke.
GRAĐEVNO STANJE	Loše

VALORIZACIJA	Degradirana vrijednost
SMJERNICE I UVJETI	Obnova i sanacija (Razmotriti rekonstrukciju uništenog sjevernog dijela kuće)

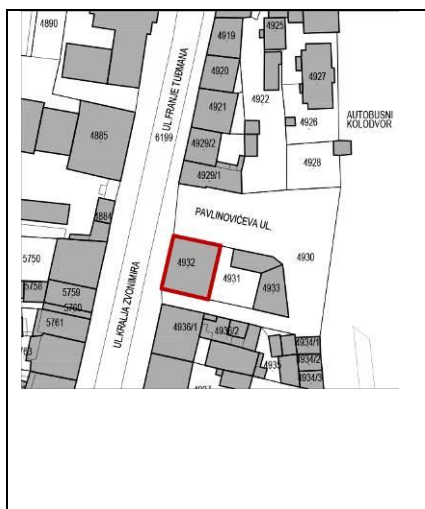
SLIKOVNI PRILOZI:

Nacrti kuće iz oko 1930. g. Na pročelju je naknadno olovkom ucrtan balkon (HR-DAST, AMID)



	<p style="text-align: center;">SITUACIJA</p>  <p style="text-align: center;">1:1000</p>
<p>Kuća na razglednici između dva svjetska rata</p>	

17	ADRESA	Franje Tuđmana 43 / Mihovila Pavlinovića 2
	KATASTARSKA Č.	4932
	NAZIV GRAĐEVINE	Stara pošta



VRIJEME GRADNJE	Početak 20. st., obnovljena 2003.
POLOŽAJ U PROSTORU / PARCELA	Katnica položena na uglu Pavlinovićeve i Zvonimirove ul. gdje je u regulacijskoj liniji uličnog niza s istočne strane.
KRATKI HISTORIJAT	Nije poznat. Sagrađena je početkom 20. st. kao zgrada pošte. Obnovljena 2003. donacijom švicarske vlade.
NAMJENA	Poslovna
PROSTORNA ORGANIZACIJA / KATNOST	U prizemlju i katu uredski prostor / P+1+Pk
KONSTRUKCIJA / GRADBENI MATERIJAL	Kamen, žbuka
PROČELJA / OBLIKOVANJE	Na glavnom pročelju prema Zvonimirovoj u prizemlju veći prozori recentnog formata. Okviri prozora i vijenci u žbuci recentno izvedeni bez poštivanja povijesnog oblikovanja, ali je ispod vidljiva starija žbuka. Krov na lastavicu i krovna kućica s dva prozora. Kameni sokl.
GRAĐEVNO STANJE	Srednje
VALORIZACIJA	Ambijentalna vrijednost
SMJERNICE I UVJETI	Obnova i sanacija / restitucija izvornih elemenata

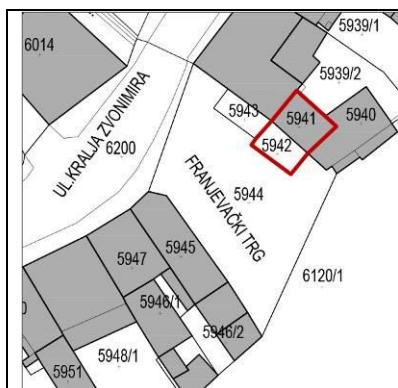
SLIKOVNI PRILOZI:

Detalj stare pošte na razglednici između dva svjetska rata



	ADRESA	Franjevački trg 1: vidi Kralja Zvonimira 39
	KATASTARSKA Č.	
	NAZIV GRAĐEVINE	

18	ADRESA	Franjevački trg 2
	KATASTARSKA Č.	5941, 5942
	NAZIV GRAĐEVINE	-



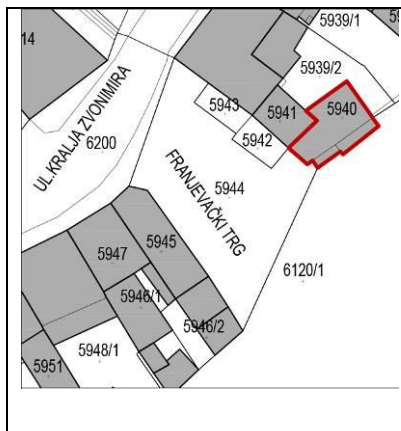
VRIJEME GRADNJE	20. st.
POLOŽAJ U PROSTORU / PARCELA	Dvokatnica položena u regulacijskoj liniji kuća s istočne strane trga.
KRATKI HISTORIJAT	Nije poznat. Na ovom mjestu nalazila se starija kamena kuća vjerojatno podignuta u 19. st., koja je vidljiva na povijesnoj fotografiji. Ona je porušena krajem 20. st. te je sagrađena današnja dvokatnica. Nedavno je obnovljena.
NAMJENA	Stambena
PROSTORNA ORGANIZACIJA / KATNOST	Nekoliko prostorija u prizemlju i na katovima / P + 2 + Pk
KONSTRUKCIJA / GRADBENI MATERIJAL	Armirani beton
PROČELJA / OBLIKOVANJE	U prizemlju istaknuti volumen obložen kamenom, te ulaz s desne strane, na prvom katu betonski balkon s dva francuska prozora, na drugom katu dva široka prozora.
GRAĐEVNO STANJE	Srednje
VALORIZACIJA	Nema vrijednost
SMJERNICE I UVJETI	Održavanje postojećeg stanja / preoblikovanje

SLIKOVNI PRILOZI:

Starija kamena dvokatnica na mjestu današnje kuće vidljiva je na fotografiji iz treće četvrtine 20. st. (Privatni album)

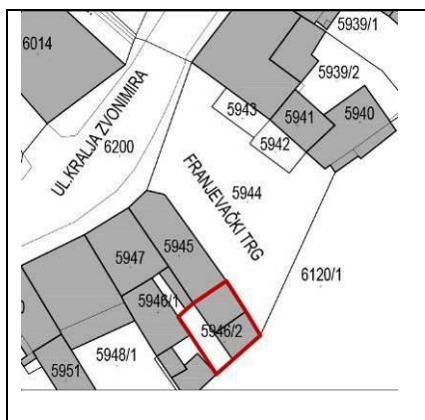


19	ADRESA	Franjevački trg 3
	KATASTARSKA Č.	5940
	NAZIV GRAĐEVINE	-



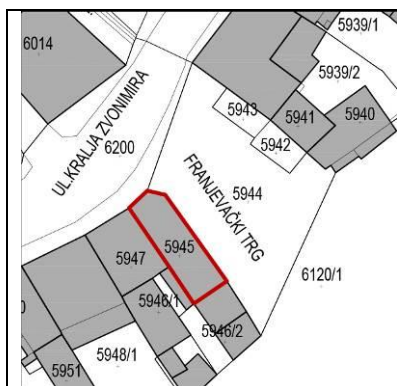
VRIJEME GRADNJE	20. st.
POLOŽAJ U PROSTORU / PARCELA	Kuća formirao ugao Franjevačkog trga i šireg otvorenog prostora orijentiranog prema nasipu uz rijeku Krku.
KRATKI HISTORIJAT	Nije poznat. Kuća je sagrađena u 20. st. na praznoj parceli.
NAMJENA	Stambena
PROSTORNA ORGANIZACIJA / KATNOST	Nekoliko prostorija u prizemlju i katu / P+1
KONSTRUKCIJA / GRADBENI MATERIJAL	Opeka
PROČELJA / OBLIKOVANJE	Na zapadnom pročelju prema Franjevačkom trgu jedna prozorska os s vratima u prizemlju i prozorom na katu, a na južnom pročelju više otvora i vanjsko betonsko stubište koje vodi u prvi kat.
GRAĐEVNO STANJE	Loše
VALORIZACIJA	Nema vrijednost
SMJERNICE I UVJETI	Potrebna obnova. Moguć redizajn ili izgradnja nove građevine uz poštivanje visine okolnih građevina.

20	ADRESA	Franjevački trg 4
	KATAstarska Č.	5946/2
	NAZIV GRAĐEVINE	-



VRIJEME GRADNJE	20. st.
POLOŽAJ U PROSTORU / PARCELA	Prizemna građevina položena u regulacijskoj liniji sa susjednom kućom na kbr. 5
KRATKI HISTORIJAT	Nije poznat. Sagrađena je kao servisna građevina u 20. st.
NAMJENA	Garaža
PROSTORNA ORGANIZACIJA / KATNOST	P
KONSTRUKCIJA / GRADBENI MATERIJAL	Armirani beton, žbuka
PROČELJA / OBLIKOVANJE	Na vanjskim pročeljima po jedna velika željezna vrata
GRAĐEVNO STANJE	Loše
VALORIZACIJA	Nema vrijednost
SMJERNICE I UVJETI	Preoblikovanje / uklanjanje / nova izgradnja

21	ADRESA	Franjevački trg 5
	KATASTARSKA Č.	5945
	NAZIV GRAĐEVINE	-



VRIJEME GRADNJE	Prva polovina 20. st.
POLOŽAJ U PROSTORU / PARCELA	Dvokatnica formira ugao Franjevačkog trga i Zvonimirove ulice
KRATKI HISTORIJAT	Na ovom mjestu nalazila se početkom 19. st. kuća tlocrtnog oblika slova L koja je pripadala obitelji Novaković. Kasnije u 19. st. umjesto nje se javljaju dvije kuće te je parcela podijeljena na više manjih čestica između članova ove obitelji. Manja prizemnica zabilježena je uglu trga i Zvonimirove ul. na fotografiji s početka 20. st. Ona je porušena između dva svjetska rata te je 1920-ih sagrađena današnja dvokatnica. Ona je činila jedinstvenu građevinu sa susjednom kućom na Zvonimirovoj kbr. 41. U drugoj polovini 20. st. nadograđen je drugi kat.
NAMJENA	Stambena
PROSTORNA ORGANIZACIJA / KATNOST	U prizemlju lokali, na katovima stambeni prostor / P + 2
KONSTRUKCIJA / GRADBENI MATERIJAL	Kamen, amirani beton, žbuka
PROČELJA / OBLIKOVANJE	Tlocrtnim skošenjem s akcentom ulaza u prizemlju i balkona u prvom katu, efektno je oblikovan ugao trga i ulice. U prizemlju su lokali, a na katovima niz prostorija.
GRAĐEVNO STANJE	Srednje.
VALORIZACIJA	Ambijentalna vrijednost
SMJERNICE I UVJETI	Potrebna obnova pročelja prema povijesnoj valorizaciji.

SLIKOVNI PRILOZI:

Kuća na mjestu današnje zgrade vidljiva na katastru iz 1828. označene brojem 86 (izvor: mapire.eu)



Kuća na mjestu današnje zgrade vidljiva na karti grada iz 1841. (izvor: OSTA-KA)



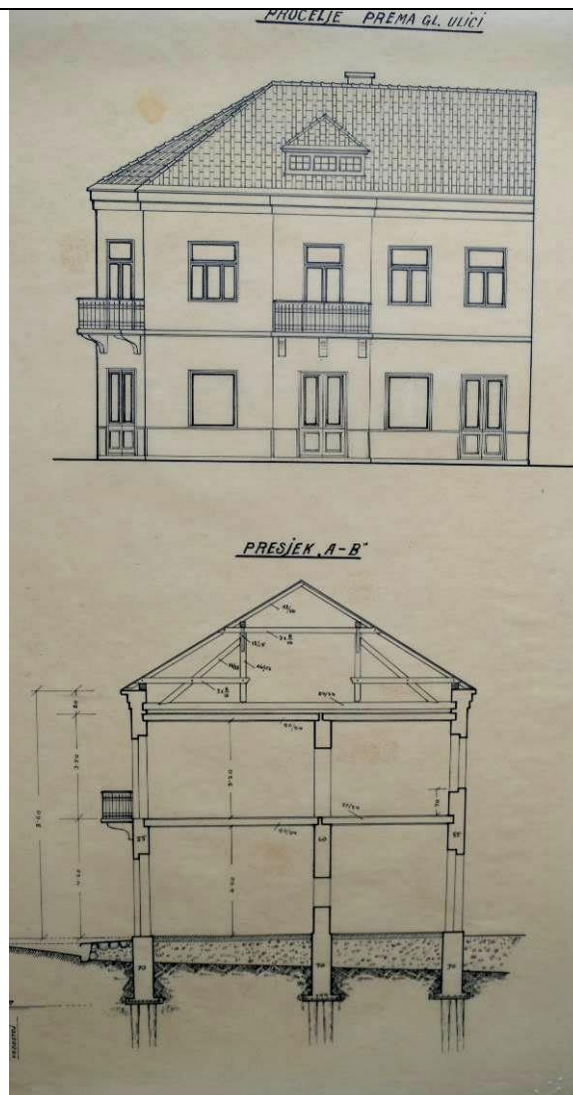
Vidljiva podjela parcele br. 86 na reambulaciji katastra iz 1875.-1881. (izvor: HR-DAST)

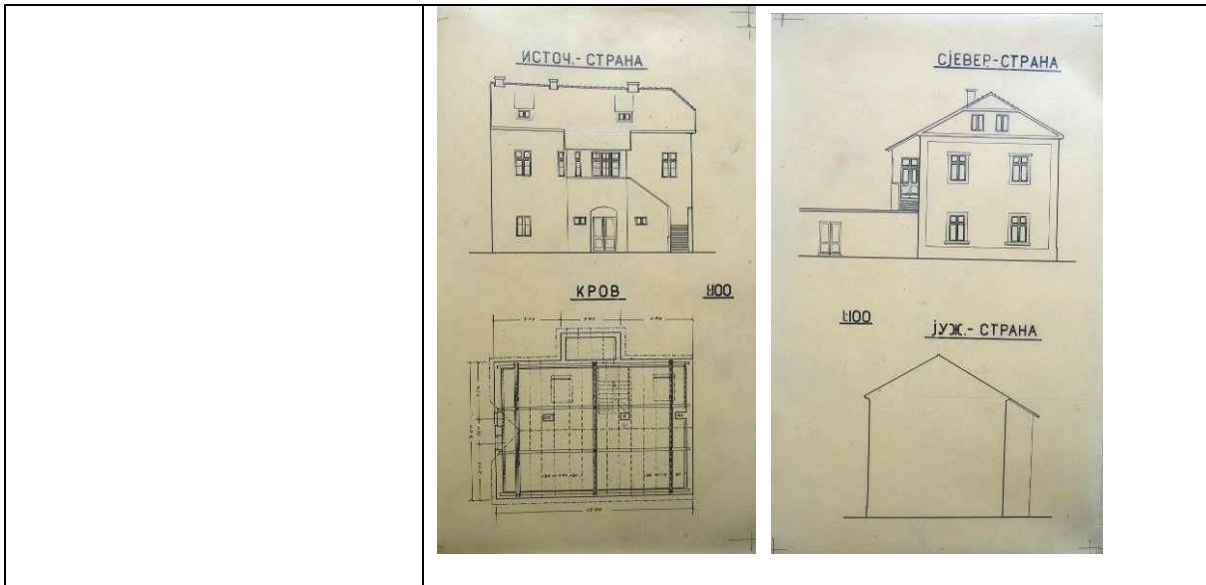


Niska prizemnica s
gospodarskom građevinom
vidljiva na razglednici s početka
20. st. (Privatni album)



Nacrti kuće iz oko 1930. g.
(izvor: HR-DAST, AMID)

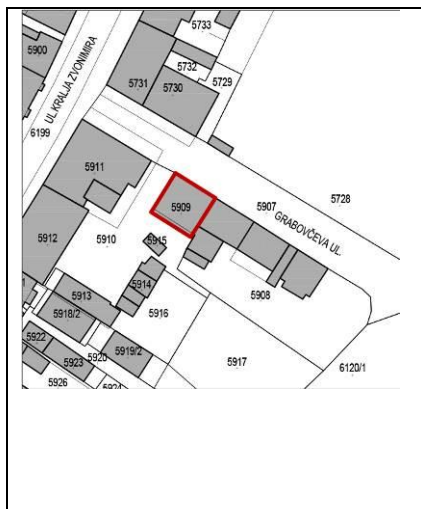




	ADRESA	Grabovčeva 1: vidi Kralja Zvonimira 23
	KATASTARSKA Č.	
	NAZIV GRAĐEVINE	

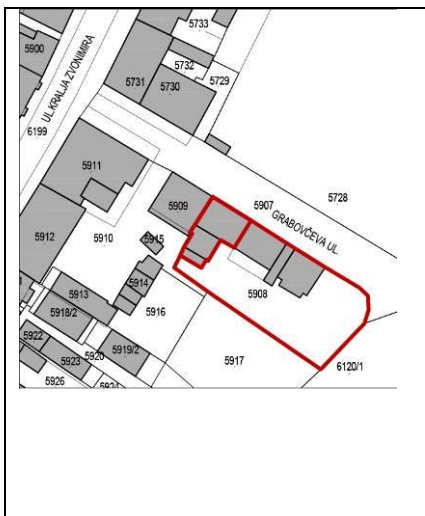
	ADRESA	Grabovčeva 2: vidi Kralja Zvonimira 25
	KATASTARSKA Č.	
	NAZIV GRAĐEVINE	

22	ADRESA	Grabovčeva 4
	KATASTARSKA Č.	5909
	NAZIV GRAĐEVINE	-



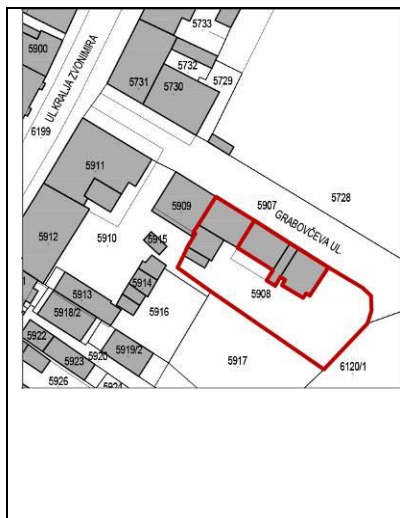
VRIJEME GRADNJE	20. st.
POLOŽAJ U PROSTORU / PARCELA	Katnica položena u regulacijskoj liniji južne strane ulice.
KRATKI HISTORIJAT	Nije poznat.
NAMJENA	Stambena
PROSTORNA ORGANIZACIJA / KATNOST	U prizemlju lokali, na katovima stanovi / P+2
KONSTRUKCIJA / GRADBENI MATERIJAL	Opeka, armirani beton u elementima nosive konstrukcije, žbuka
PROČELJA / OBLIKOVANJE	Na sjevernom pročelju široki prozori, na južnom izduženi balkoni.
GRAĐEVNO STANJE	Srednje
VALORIZACIJA	Nema vrijednost
SMJERNICE I UVJETI	Obnova i sanacija

23	ADRESA	Grabovčeva 6
	KATASTARSKA Č.	5908
	NAZIV GRAĐEVINE	-



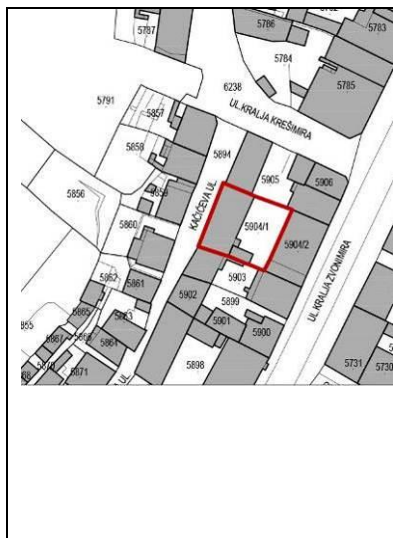
VRIJEME GRADNJE	20. st.
POLOŽAJ U PROSTORU / PARCELA	Katnica položena u regulacijskoj liniji južne strane ulice.
KRATKI HISTORIJAT	Nije poznat
NAMJENA	Stambena
PROSTORNA ORGANIZACIJA / KATNOST	U prizemlju lokali, na katu stan / P + 1
KONSTRUKCIJA / GRADBENI MATERIJAL	Armirani beton, opeka, žbuka
PROČELJA / OBLIKOVANJE	U prizemlju ulazi u lokale, na katu tri prozora
GRAĐEVNO STANJE	Dobro
VALORIZACIJA	Nema vrijednost
SMJERNICE I UVJETI	Održavanje postojećeg stanja / Preoblikovanje

24	ADRESA	Grabovčeva 8
	KATASTARSKA Č.	5908
	NAZIV GRAĐEVINE	-



VRIJEME GRADNJE	Prva polovina 20. st.
POLOŽAJ U PROSTORU / PARCELA	Katnica položena u regulacijskoj liniji južne strane ulice.
KRATKI HISTORIJAT	Nije poznat. Sagrađena je u prvoj polovini 20. st.
NAMJENA	Stambena
PROSTORNA ORGANIZACIJA / KATNOST	U prizemlju garaža i radionica, na katu stan / P+1
KONSTRUKCIJA / GRADBENI MATERIJAL	Opeka, žbuka
PROČELJA / OBLIKOVANJE	Na sjevernom pročelju široki prozori, na južnom izduženi AB balkoni.
GRAĐEVNO STANJE	Loše
VALORIZACIJA	Degradirana vrijednost
SMJERNICE I UVJETI	Obnova i sanacija / Restitucija izvornih elemenata

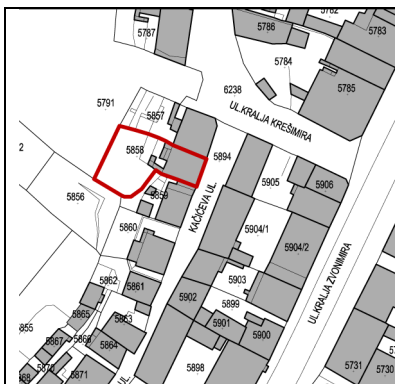
25	ADRESA	Kačićeva 1
	KATASTARSKA Č.	5904/1
	NAZIV GRAĐEVINE	-



VRIJEME GRADNJE	20. st.
POLOŽAJ U PROSTORU / PARCELA	Katnica položena na istočnoj strani ulice, na strmini unutar dvorišta.
KRATKI HISTORIJAT	Nije poznat.
NAMJENA	Stambena
PROSTORNA ORGANIZACIJA / KATNOST	Stambeni prostor u prizemlju i na katu. Glavni ulaz je kroz vrata preko terase u prvi kat. Četverostrešni krov / P+1
KONSTRUKCIJA / GRADBENI MATERIJAL	Armirani beton, opeka, žbuka
PROČELJA / OBLIKOVANJE	Nekoliko manjih prozora
GRAĐEVNO STANJE	Srednje
VALORIZACIJA	Skromna vrijednost
SMJERNICE I UVJETI	Obnova i sanacija

26	ADRESA	Kačićeva 3: vidi kralja Zvonimira 30-32
	KATASTARSKA Č.	
	NAZIV GRAĐEVINE	

27	ADRESA	Kačićeva 4
	KATASTARSKA Č.	5858
	NAZIV GRAĐEVINE	-



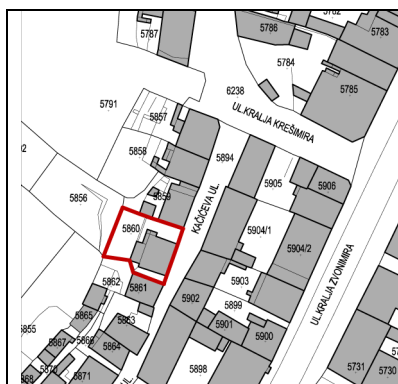
VRIJEME GRADNJE	20. st.
POLOŽAJ U PROSTORU / PARCELA	Katnica položena u regulacijskoj liniji zapadne strane ulice.
KRATKI HISTORIJAT	Nije poznat.
NAMJENA	Stambena
PROSTORNA ORGANIZACIJA / KATNOST	Stambeni prostor u prizemlju i na katu. Ravan krov / P+1
KONSTRUKCIJA / GRADBENI MATERIJAL	Armirani beton, opeka, žbuka
PROČELJA / OBLIKOVANJE	Na uličnom pročelju vrata i nekoliko nasumično raspoređenih prozora s PVC stolarijom.
GRAĐEVNO STANJE	Srednje
VALORIZACIJA	Nema vrijednost
SMJERNICE I UVJETI	Obnova i sanacija

28	ADRESA	Kačićeva 6
	KATASTARSKA Č.	5859
	NAZIV GRAĐEVINE	-



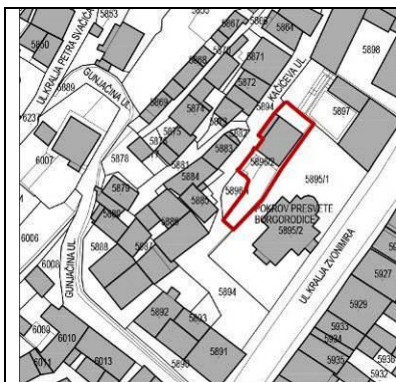
VRIJEME GRADNJE	19./20. st.
POLOŽAJ U PROSTORU / PARCELA	Katnica s potkrovljem položena u regulacijskoj liniji zapadne strane ulice.
KRATKI HISTORIJAT	Nije poznat.
NAMJENA	Stambena
PROSTORNA ORGANIZACIJA / KATNOST	Stambeni prostor u prizemlju i na katovima / P+1+Pk
KONSTRUKCIJA / GRADBENI MATERIJAL	Kamen, opeka, beton, žbuka
PROČELJA / OBLIKOVANJE	Na uličnom pročelju vrata i tri prozora u prizemlju, tri veća prozora na katu te tri manja u potkrovlju. Bočno manja naknadna prigradnja. Betonski vijenac.
GRAĐEVNO STANJE	Srednje.
VALORIZACIJA	Degradirana vrijednost
SMJERNICE I UVJETI	Obnova i sanacija

29	ADRESA	Kačićeva 8
	KATASTARSKA Č.	5860
	NAZIV GRAĐEVINE	



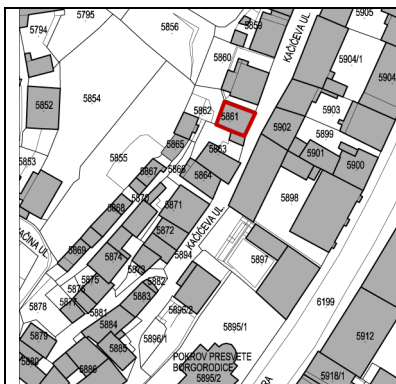
VRIJEME GRADNJE	20. st.
POLOŽAJ U PROSTORU / PARCELA	Katnica položena u regulacijskoj liniji zapadne strane ulice.
KRATKI HISTORIJAT	Nije poznat.
NAMJENA	Stambena
PROSTORNA ORGANIZACIJA / KATNOST	Stambeni prostor u prizemlju i na katu. Ravan krov / P+1+Pk
KONSTRUKCIJA / GRADBENI MATERIJAL	Armirani beton, opeka, žbuka
PROČELJA / OBLIKOVANJE	Na uličnom pročelju 4 veća prozora s roletama. Krov na lastavicu.
GRAĐEVNO STANJE	Srednje
VALORIZACIJA	Nema vrijednost
SMJERNICE I UVJETI	Obnova i sanacija

30	ADRESA	Kačićeva 9-11
	KATASTARSKA Č.	5896/2
	NAZIV GRAĐEVINE	-



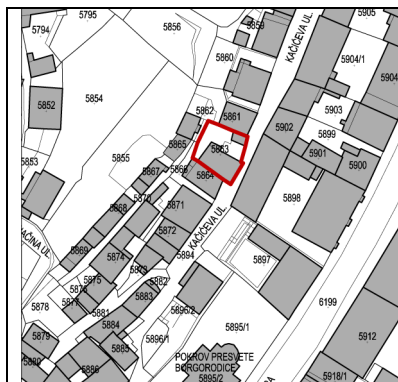
VRIJEME GRADNJE	
POLOŽAJ U PROSTORU / PARCELA	Dvokatnica položena na strmini uz istočnu stranu ulice iz koje se pristupa u prvi kat.
KRATKI HISTORIJAT	Nije poznat.
NAMJENA	Stambena
PROSTORNA ORGANIZACIJA / KATNOST	Nekoliko prostorija u prizemlju i na katovima / P+1
KONSTRUKCIJA / GRADBENI MATERIJAL	Armirani beton, opeka, žbuka
PROČELJA / OBLIKOVANJE	Više nasumično postavljenih otvora, nekoliko prigradnji i adaptacija
GRAĐEVNO STANJE	Srednje
VALORIZACIJA	Nema vrijednost
SMJERNICE I UVJETI	Preoblikovanje

31	ADRESA	Kačićeva 10
	KATASTARSKA Č.	5861
	NAZIV GRAĐEVINE	-



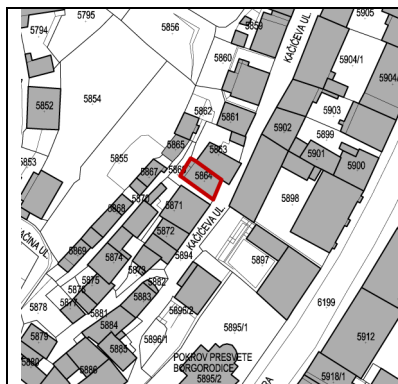
VRIJEME GRADNJE	20. st.
POLOŽAJ U PROSTORU / PARCELA	Zgrada je položena u regulacijskoj liniji kuća sa zapadne strane ulice.
KRATKI HISTORIJAT	Nije poznat. Na ovom mjestu nalazila se u 19. st. manja kuća. Ona je u 20. st. porušena i sagrađena je današnja dvokatnica.
NAMJENA	Stambena
PROSTORNA ORGANIZACIJA / KATNOST	Nekoliko prostorija u prizemlju i na katovima / P+2
KONSTRUKCIJA / GRADBENI MATERIJAL	Kamen, žbuka
PROČELJA / OBLIKOVANJE	U prozemlju dvojna vrata, na katovima balkoni s francuskim prozorima. Istaknuta krovna streha.
GRAĐEVNO STANJE	Loše
VALORIZACIJA	Nema vrijednost
SMJERNICE I UVJETI	Preoblikovanje

32	ADRESA	Kačićeva 12
	KATASTARSKA Č.	5863
	NAZIV GRAĐEVINE	-



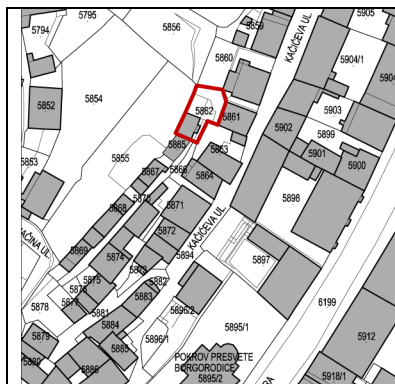
VRIJEME GRADNJE	20. st.
POLOŽAJ U PROSTORU / PARCELA	Katnica položena u regulacijskoj liniji kuća sa zapadne strane ulice.
KRATKI HISTORIJAT	Nije poznat. Podignuta u 20. st., ali nedovršena.
NAMJENA	Nema
PROSTORNA ORGANIZACIJA / KATNOST	Nekoliko prostorija u prizemlju i na katu / P + 1
KONSTRUKCIJA / GRADBENI MATERIJAL	Opeka, armirani beton
PROČELJA / OBLIKOVANJE	U prozemplju i na katu po dva otvora na glavnom pročelju, na katu balkon . dvojna vrata, na katovima balkoni s francuskim prozorima. Istaknuta krovna streha.
GRAĐEVNO STANJE	Izuzetno loše. Ugrožena statična stabilnost.
VALORIZACIJA	Nema vrijednost
SMJERNICE I UVJETI	Uklanjanje / nova gradnja

33	ADRESA	Kačićeva 14
	KATASTARSKA Č.	5864
	NAZIV GRAĐEVINE	-



VRIJEME GRADNJE	Nepoznato
POLOŽAJ U PROSTORU / PARCELA	Ostaci zidova ruševne kuće koja je bila položena u regulacijskoj liniji zapadne strane ulice.
KRATKI HISTORIJAT	Nije poznat.
NAMJENA	Nema
PROSTORNA ORGANIZACIJA / KATNOST	-
KONSTRUKCIJA / GRADBENI MATERIJAL	Kamen
PROČELJA / OBLIKOVANJE	-
GRAĐEVNO STANJE	Ruševina
VALORIZACIJA	Nema vrijednost
SMJERNICE I UVJETI	Nova gradnja

34	ADRESA	Kačićeva 16
	KATASTARSKA Č.	5862
	NAZIV GRAĐEVINE	-



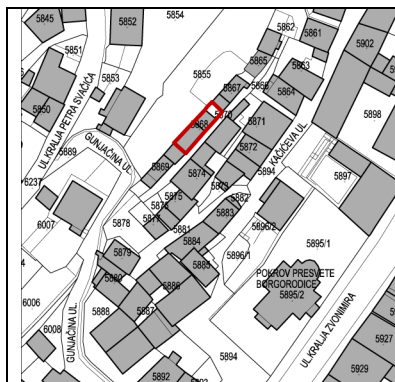
VRIJEME GRADNJE	20. st.
POLOŽAJ U PROSTORU / PARCELA	Kuća je položena na strmini, u regulacijskoj liniji sa susjednom kućom na kbr. 18.
KRATKI HISTORIJAT	Nije poznat. Sagrađena je u 20. st., sudeći po armirano-betonskoj građi, ali ima dekorativne okvire oko otvora.
NAMJENA	Nema
PROSTORNA ORGANIZACIJA / KATNOST	-
KONSTRUKCIJA / GRADBENI MATERIJAL	Armirani beton, kamen
PROČELJA / OBLIKOVANJE	U najnižoj, podrumskoj etaži vrata i manji prozor te vanjsko betonsko stubište za pritzemlje. U visokom prizemlju vrata i dva prozora, a na katu tri prozora. Oko otvora žbukani okviri. Dekorativna obrada žbuke, na ravnim plohamo gruba žbuka, okviri i vijenci rađeni glatkom žbukom. Uočava se izvorno crveno-bijelo obojenje.
GRAĐEVNO STANJE	Ruševina
VALORIZACIJA	Ambijentalna vrijednost
SMJERNICE I UVJETI	Obnova i sanacija / Restitucija izvornih elemenata

35	ADRESA	Kačićeva 18
	KATASTARSKA Č.	5865
	NAZIV GRAĐEVINE	-



VRIJEME GRADNJE	19./20. st
POLOŽAJ U PROSTORU / PARCELA	Prizemnica položena na strmini, u regulacijskoj liniji sa susjednom kućom na kbr. 16.
KRATKI HISTORIJAT	Nije poznat.
NAMJENA	Nema
PROSTORNA ORGANIZACIJA / KATNOST	- P
KONSTRUKCIJA / GRADBENI MATERIJAL	Kamen
PROČELJA / OBLIKOVANJE	Prizemnica s visokim soklom i tri otvora: dva prozora i vrata do kojih se uspinje vanjskim stubama. Dekorativna obrada grubom i glatkom žbukom. Oko prozora i vrata žbukani okviri
GRAĐEVNO STANJE	Ruševina
VALORIZACIJA	Ambijentalna vrijednost
SMJERNICE I UVJETI	Obnova i sanacija / Restitucija izvornih elemenata

36	ADRESA	Kačićeva 22
	KATASTARSKA Č.	5868
	NAZIV GRAĐEVINE	-



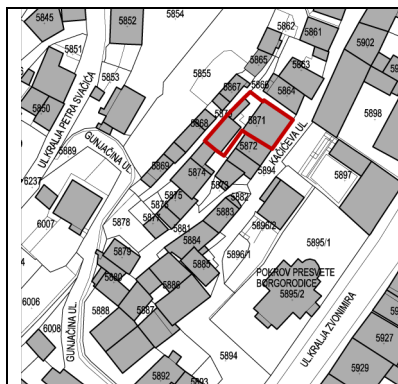
VRIJEME GRADNJE	19./20. st.
POLOŽAJ U PROSTORU / PARCELA	Katnica položena u regulacijskoj liniji zapadne strane ulice.
KRATKI HISTORIJAT	Nije poznat. Starija kamena kuća pregrađena u 20. st.
NAMJENA	Stambena
PROSTORNA ORGANIZACIJA / KATNOST	Nekoliko prostorija u prizemlju i katu / P+1
KONSTRUKCIJA / GRADBENI MATERIJAL	Kamen, opeka, žbuka
PROČELJA / OBLIKOVANJE	Nekoliko otvora na pročeljima, bočno dogradnja s natkrivenom terasom i betonsko vanjsko stubište. Istaknute drvene grede krovne strehe.
GRAĐEVNO STANJE	Loše
VALORIZACIJA	Degradirana vrijednost
SMJERNICE I UVJETI	Obnova i sanacija

37	ADRESA	Kačićeva 24
	KATASTARSKA Č.	5869
	NAZIV GRAĐEVINE	-



VRIJEME GRADNJE	19./20. st.
POLOŽAJ U PROSTORU / PARCELA	Katnica položena u regulacijskoj liniji zapadne strane ulice.
KRATKI HISTORIJAT	Nije poznat. Starija kamena kuća građena u dvije faze, sjeverni dio blago istaknute uličnije linije. Obnovljena u 20. st. kada su preinačeni svi otvori.
NAMJENA	Stambena
PROSTORNA ORGANIZACIJA / KATNOST	Nekoliko prostorija u prizemlju i katu / P + 1
KONSTRUKCIJA / GRADBENI MATERIJAL	Kamen, žbuka
PROČELJA / OBLIKOVANJE	Nekoliko otvora na pročeljima, izvedeni u PVC-u. Jednostrešni krov. S južne strane nedovršena AB prigradnja s terasom.
GRAĐEVNO STANJE	Loše
VALORIZACIJA	Degradirana vrijednost
SMJERNICE I UVJETI	Obnova i sanacija.

38	ADRESA	Kačićeva 26
	KATASTARSKA Č.	5871
	NAZIV GRAĐEVINE	-



VRIJEME GRADNJE	Nepoznato
POLOŽAJ U PROSTORU / PARCELA	Ostaci zidova ruševne kuće koja je bila položena u regulacijskoj liniji zapadne strane ulice.
KRATKI HISTORIJAT	Nije poznat.
NAMJENA	Nema
PROSTORNA ORGANIZACIJA / KATNOST	-
KONSTRUKCIJA / GRADBENI MATERIJAL	Kamen
PROČELJA / OBLIKOVANJE	-
GRAĐEVNO STANJE	Ruševina
VALORIZACIJA	Nema vrijednost
SMJERNICE I UVJETI	Uklanjanje / nova izgradnja

39	ADRESA	Kačićeva 28
	KATASTARSKA Č.	5872
	NAZIV GRAĐEVINE	-



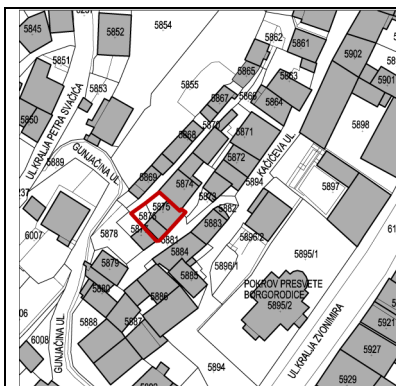
VRIJEME GRADNJE	19./20. st.
POLOŽAJ U PROSTORU / PARCELA	Zgrada je položena u regulacijskoj liniji kuća zapadne strane ulice.
KRATKI HISTORIJAT	Nije poznat.
NAMJENA	Stambena
PROSTORNA ORGANIZACIJA / KATNOST	Nekoliko prostorija u prizemlju i katu / Po+P+2+Pk
KONSTRUKCIJA / GRADBENI MATERIJAL	Kamen
PROČELJA / OBLIKOVANJE	Viši sjeverni dvokatni volumen sa zabatom i dvostrešnim krovom te niži jednokatni južni s terasom na vrhu. Dekorativna obrada žbuke s naglašenim okvirima prozora i vrata, ugaonim kvadrima i razdjelnim trakama. U prizemlju gruba obrada žbuke.
GRAĐEVNO STANJE	Srednje.
VALORIZACIJA	Ambijentalna vrijednost
SMJERNICE I UVJETI	Obnova i sanacija

40	ADRESA	Kačićeva 32
	KATASTARSKA Č.	5874
	NAZIV GRAĐEVINE	-



VRIJEME GRADNJE	20. st.
POLOŽAJ U PROSTORU / PARCELA	Dvokatnica uvučena u parcelu s manjim predvrtom.
KRATKI HISTORIJAT	Nije poznat.
NAMJENA	Stambena
PROSTORNA ORGANIZACIJA / KATNOST	Stambeni prostor u prizemlju i na katovima / Po+P+2
KONSTRUKCIJA / GRADBENI MATERIJAL	Armirani beton, opeka, žbuka
PROČELJA / OBLIKOVANJE	Dvije prozorske osi, široki višekrilni prozori s roletama.
GRAĐEVNO STANJE	Srednje
VALORIZACIJA	Nema vrijednost
SMJERNICE I UVJETI	Obnova i sanacija

41	ADRESA	Kačićeva 36
	KATASTARSKA Č.	5875, 5876
	NAZIV GRAĐEVINE	-



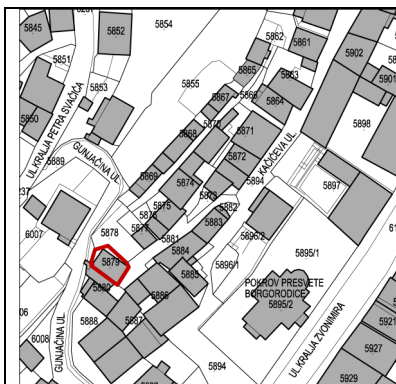
VRIJEME GRADNJE	19./20. st.
POLOŽAJ U PROSTORU / PARCELA	Prizemnica položena uz ulicu.
KRATKI HISTORIJAT	Nije poznat.
NAMJENA	-
PROSTORNA ORGANIZACIJA / KATNOST	Nekoliko manjih prostorija / P
KONSTRUKCIJA / GRADBENI MATERIJAL	Kamen, žbuka
PROČELJA / OBLIKOVANJE	Viši južni volumen podignut na kat, a niži sjeverni volumen ima samo prizemlje. Nekoliko različitih otvora. Krov od lesonita i krovna kućica.
GRAĐEVNO STANJE	Loše
VALORIZACIJA	Nema vrijednost
SMJERNICE I UVJETI	Obnova i sanacija

42	ADRESA	Kačićeva 38
	KATASTARSKA Č.	5877, 5878
	NAZIV GRAĐEVINE	-



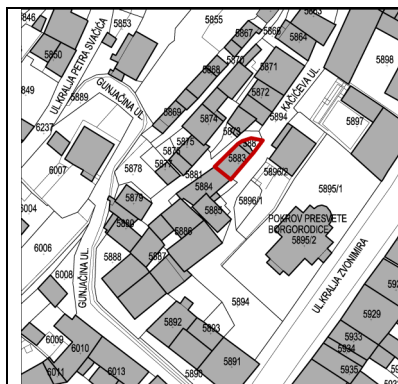
VRIJEME GRADNJE	Nepoznato
POLOŽAJ U PROSTORU / PARCELA	Ostaci zidova ruševne kuće koja je bila položena uz ulicu.
KRATKI HISTORIJAT	Nije poznat.
NAMJENA	Nema
PROSTORNA ORGANIZACIJA / KATNOST	-
KONSTRUKCIJA / GRADBENI MATERIJAL	Kamen
PROČELJA / OBLIKOVANJE	-
GRAĐEVNO STANJE	Ruševina
VALORIZACIJA	Nema vrijednost
SMJERNICE I UVJETI	Nova gradnja

43	ADRESA	Kačićeva 40
	KATASTARSKA Č.	5879
	NAZIV GRAĐEVINE	Kuća Vuinović



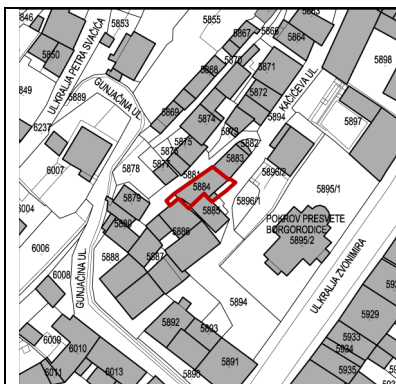
VRIJEME GRADNJE	20. st.
POLOŽAJ U PROSTORU / PARCELA	Položena je na samom kraju južnog dijela odvojka Kačićeve.
KRATKI HISTORIJAT	Starija kamena kuća nadograđena je za dva kata početkom 21. st. za vlasnika Vuinovića. Od nje su preostali kameni zidovi prizemlja, dok su gornje etaže izvedene u armiranom betonu i blok opeci.
NAMJENA	Stambena
PROSTORNA ORGANIZACIJA / KATNOST	Nekoliko prostorija u prizemlju i katu / Po + P + 2
KONSTRUKCIJA / GRADBENI MATERIJAL	Armirani beton, opeka, kamen, žbuka
PROČELJA / OBLIKOVANJE	Glavno pročelje usko i visoko, s dvije prozorske osi i zaključeno zabatom. Dvostrešni krov.
GRAĐEVNO STANJE	Srednje
VALORIZACIJA	Nema vrijednost
SMJERNICE I UVJETI	Održavanje postojećeg stanja

44	ADRESA	Kačićeva 46
	KATASTARSKA Č.	5883
	NAZIV GRAĐEVINE	-



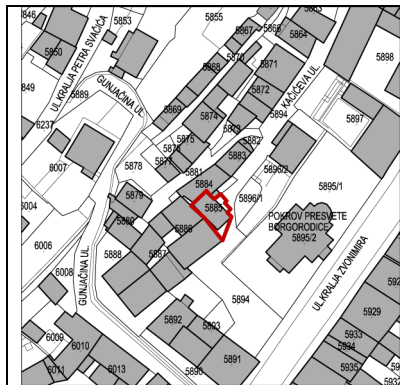
VRIJEME GRADNJE	20. st.
POLOŽAJ U PROSTORU / PARCELA	Dvokatnica položena u regulacijskoj liniji zapadne strane ulice.
KRATKI HISTORIJAT	Nije poznat.
NAMJENA	Stambena
PROSTORNA ORGANIZACIJA / KATNOST	Stambeni prostor u prizemlju i na katovima / Po+P+2
KONSTRUKCIJA / GRADBENI MATERIJAL	Armirani beton, opeka, žbuka
PROČELJA / OBLIKOVANJE	Dvije prozorske osi, lijevo u prizemlju vrata, na katovima višekrilni prozori s roletama.
GRAĐEVNO STANJE	Srednje
VALORIZACIJA	Nema vrijednost
SMJERNICE I UVJETI	Obnova i sanacija

45	ADRESA	Kačićeva 48
	KATASTARSKA Č.	5884
	NAZIV GRAĐEVINE	-



VRIJEME GRADNJE	19./20. st.
POLOŽAJ U PROSTORU / PARCELA	Dvokatnica položena u regulacijskoj liniji sa susjednom kućom na kbr. 46.
KRATKI HISTORIJAT	Nije poznat. Sagrađena je vjerojatno u prvoj polovini 20. st., ali je 1950-ih značajno obnovljena, kada je dodano vanjsko stubište i balkoni, čime je dobila današnje oblikovanje.
NAMJENA	Stambena
PROSTORNA ORGANIZACIJA / KATNOST	Nekoliko prostorija na svakoj etaži / Po + P+2
KONSTRUKCIJA / GRADBENI MATERIJAL	Kamen, žbuka
PROČELJA / OBLIKOVANJE	Podrumljena, uska visoka dvokatnica. Ima visoko prizemlje do kojeg se pristupa vanjskim betonskim stubištem sa željeznom ogradom te podestom s ogradom od opeke. Tri osi glavnog pročelja, u središnjoj su na katovima balkoni. Otvori pravokutnog formata imaju u žbuci formirane jednostavne okvire.
GRAĐEVNO STANJE	Srednje
VALORIZACIJA	Ambijentalna vrijednost
SMJERNICE I UVJETI	Restitucija izvornih elemenata (potrebno uređenje pročelja prema povijesnoj valorizaciji)

46	ADRESA	Kačićeva 50
	KATASTARSKA Č.	5885
	NAZIV GRAĐEVINE	-




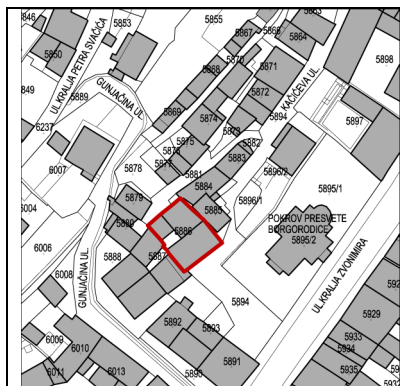
VRIJEME GRADNJE	
POLOŽAJ U PROSTORU / PARCELA	Položena na mjestu gdje se ulica pravokutno lomi te vode kamene ulične stubbe oko njezina istočnog ugla.
KRATKI HISTORIJAT	Nije poznat.
NAMJENA	Nema
PROSTORNA ORGANIZACIJA / KATNOST	Nekoliko manjih prostorija / P + 2 + Pk
KONSTRUKCIJA / GRADBENI MATERIJAL	Lomljeni i klesani kamen, žbuka
PROČELJA / OBLIKOVANJE	Istočno pročelje ima jednu os, zaključeno je zabatom; vrata ulaza u konobu u prizemlju te po jedan prozor na svakoj etaži. Na sjevernom pročelju drveni ganjak, a na krovu tri krovne kućice.
GRAĐEVNO STANJE	Izuzetno loše. Popucali su nosivi zidovi i objekt je pred urušavanjem.
VALORIZACIJA	Ambijentalna vrijednost
SMJERNICE I UVJETI	Obnova i sanacija / Restitucija izvornih elemenata

SLIKOVNI PRILOZI:

Bočna strana kuće s drvenim
ganjkom

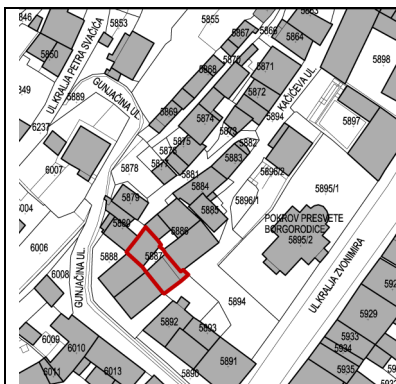


47	ADRESA	Kačićeva 52
	KATASTARSKA Č.	5886
	NAZIV GRAĐEVINE	Kuća Lovrić



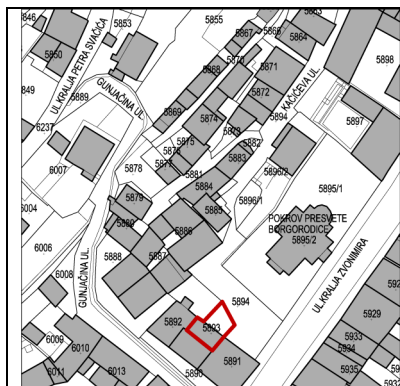
VRIJEME GRADNJE	kraj 19. / početak 20. st.
POLOŽAJ U PROSTORU / PARCELA	Zgrada je položena na južnom kraju ulice, gdje joj glavno pročelje dominira otvorenim širim prostorom južno od pravoslavne crkve, pri čemu ima i urbanistički značaj.
KRATKI HISTORIJAT	Sagrađena je za obitelj Lovrić krajem 19. ili početkom 20. st.
NAMJENA	-
PROSTORNA ORGANIZACIJA / KATNOST	Nekoliko prostorija u prizemlju i na katovima /P+2+Pk
KONSTRUKCIJA / GRADBENI MATERIJAL	Kamen, drvene međukatne konstrukcije.
PROČELJA / OBLIKOVANJE	Izuzetno vrijedno kasnohistoricističko pročelje s 5 prozorskih osi i simetričnom raščlambom. U prizemlju lučno zaključen portal, iznad njega na prvom katu balkon sa secesijskom željeznom ogradom. Prozori i vrata s kamenim okvirima i profiliranim ravnim nadstrešnicama. U stredišnjoj osi istaknuta krovna kućica venecijanskog tipa, s prozorom i trokutastim zabatom.
GRAĐEVNO STANJE	Izuzetno loše. Unutrašnjost je urušena, a popucali su i svi perimetralni zidovi. Pred urušavanjem.
VALORIZACIJA	Visoka arhitektonska vrijednost
SMJERNICE I UVJETI	Obnova i sanacija

48	ADRESA	Kačićeva 54
	KATASTARSKA Č.	5887
	NAZIV GRAĐEVINE	-



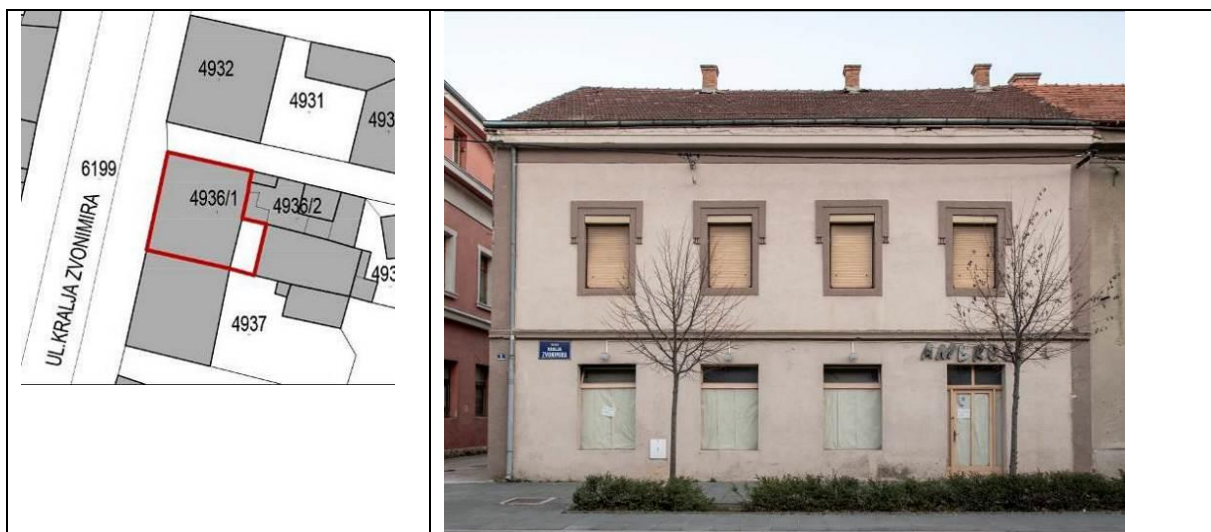
VRIJEME GRADNJE	20. st.
POLOŽAJ U PROSTORU / PARCELA	Zgrada je položena na samom kraju ulice, na uglu uličnog proširenja kojim dominira susjedna kuća Lovrić na kbr. 52. Recentno je obnovljena.
KRATKI HISTORIJAT	Nije poznat.
NAMJENA	Stambena
PROSTORNA ORGANIZACIJA / KATNOST	Nekoliko prostorija u prizemlju i katu / P+1
KONSTRUKCIJA / GRADBENI MATERIJAL	Armirani beton, opeka, Kamen
PROČELJA / OBLIKOVANJE	Na istočnom pročelju u prizemlju vrata, na katu dva prozora s PVC stolarijom. Dvorište ograđeno kamenim zidom s recentnom metalnom ogradom
GRAĐEVNO STANJE	Dobro
VALORIZACIJA	Nema vrijednost
SMJERNICE I UVJETI	Održavanje postojećeg stanja

49	ADRESA	Kačićeva 56
	KATASTARSKA Č.	5893
	NAZIV GRAĐEVINE	-



VRIJEME GRADNJE	19. st.
POLOŽAJ U PROSTORU / PARCELA	Dvokatnica položena prema proširenju ulice, u regulacijskoj liniji sa sjevernim pročeljem susjedne kuće u Zvonimirovoj 40.
KRATKI HISTORIJAT	Nije poznat. Na ovom mjestu zabilježena je kuća još 1828., a današnja je sagrađena u drugoj pol. 19. st.
NAMJENA	Nema
PROSTORNA ORGANIZACIJA / KATNOST	Nekoliko prostorija u prizemlju i na katovima / P+2
KONSTRUKCIJA / GRADBENI MATERIJAL	Kamen, drvene međukatne konstrukcije, AB balkon
PROČELJA / OBLIKOVANJE	Pročelje s tri osi, jednostavne artikulacije s po tri otvora u svakoj etaži. Na drugom katu asimetrično izmaknut betonski balkon. U žbuci oblikovan konkavni zaključni vijenac.
GRAĐEVNO STANJE	Loše.
VALORIZACIJA	Ambijentalna vrijednost
SMJERNICE I UVJETI	Obnova i sanacija

50	ADRESA	Kralja Zvonimira 1
	KATASTARSKA Č.	4936/1, 4936/2
	NAZIV GRAĐEVINE	-



VRIJEME GRADNJE	Početak 20. st.
POLOŽAJ U PROSTORU / PARCELA	Katnica položena u regulacijskoj liniji niza uz istočnu stranu ulice, bočnim sjevernim pročeljem okrenuta prema prolazu koji je dijeli od susjedne kuće. U dvorištu nekoliko objekata, južni je kamena građevina s AB dekom i vanjskim stubištem.
KRATKI HISTORIJAT	Nije poznat.
NAMJENA	Stambeno-poslovna
PROSTORNA ORGANIZACIJA / KATNOST	U prizemlju poslovni prostor, na katu stan s nekoliko prostorija / P + 1
KONSTRUKCIJA / GRADBENI MATERIJAL	Opeka, beton
PROČELJA / OBLIKOVANJE	Glavno pročelje s četiri prozorske osi, s desna ulaz u dućan. Iznad prozora kata jednostavan žbukani ukras u duhu secesije, koji se ponavlja i na ostalim pročeljima.
GRAĐEVNO STANJE	Srednje
VALORIZACIJA	Ambijentalna vrijednost
SMJERNICE I UVJETI	Restitucija izvornih elemenata

51	ADRESA	Kralja Zvonimira 2
	KATASTARSKA Č.	5750
	NAZIV GRAĐEVINE	-

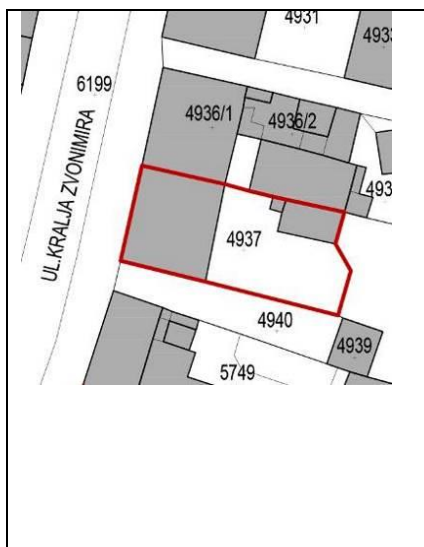


VRIJEME GRADNJE	20. st.
POLOŽAJ U PROSTORU / PARCELA	Kuća je položena u uličnom nizu na zapadnoj strani ulice.
KRATKI HISTORIJAT	Starija kamena kuća sagrađena u 19. st., radikalno obnovljena i nadograđena u drugoj pol. 20. st.
NAMJENA	Stambeno-poslovna
PROSTORNA ORGANIZACIJA / KATNOST	U prizemlju veža i poslovni prostor, na katu stan s nekoliko prostorija / P+1
KONSTRUKCIJA / GRADBENI MATERIJAL	Kamen, opeka/ žbuka
PROČELJA / OBLIKOVANJE	Tri prozorske osi na glavnom pročelju; u prizemlju troja veća vrata, na katu tri široka prozora.
GRAĐEVNO STANJE	Srednje
VALORIZACIJA	Degradirana vrijednost
SMJERNICE I UVJETI	Restitucija izvornih elemenata / Preoblikovanje / Uklanjanje / Nova gradnja

Detalj kuće na razglednici
između dva svjetska rata

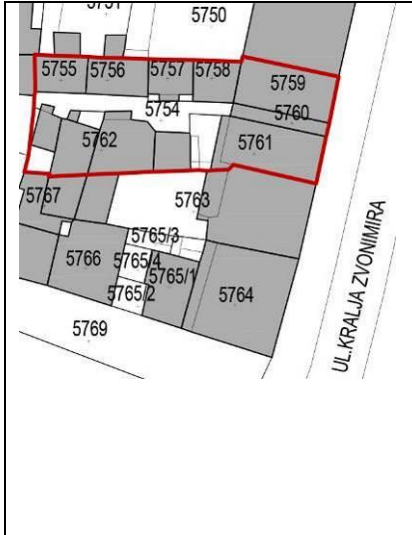


52	ADRESA	Kralja Zvonimira 3
	KATASTARSKA Č.	4937
	NAZIV GRAĐEVINE	-



VRIJEME GRADNJE	Početak 20. st.
POLOŽAJ U PROSTORU / PARCELA	Kuća je položena u regulacijskoj liniji kuća s istočne strane ulice, bočnim južnim pročeljem okrenuta prema prolazu koji je dijeli od susjedne kuće.
KRATKI HISTORIJAT	Nije poznat.
NAMJENA	Stambeno-poslovna
PROSTORNA ORGANIZACIJA / KATNOST	U prizemlju veža i poslovni prostor, na katu stan s nekoliko prostorija / P+1
KONSTRUKCIJA / GRADBENI MATERIJAL	Lomljeni i klesani kamen.
PROČELJA / OBLIKOVANJE	Glavno pročelje s četiri prozorske osi. Prozori kata uokvireni jednostavnom profilacijom. Otvori u prizemlju naknadno preinačeni.
GRAĐEVNO STANJE	Srednje
VALORIZACIJA	Ambijentalna vrijednost
SMJERNICE I UVJETI	Obnova i sanacija

53	ADRESA	Kralja Zvonimira 4-6-8
	KATAstarska Č.	5754, 5755, 5756, 5757, 5758, 5759, 5760, 5761, 5762
	NAZIV GRAĐEVINE	-



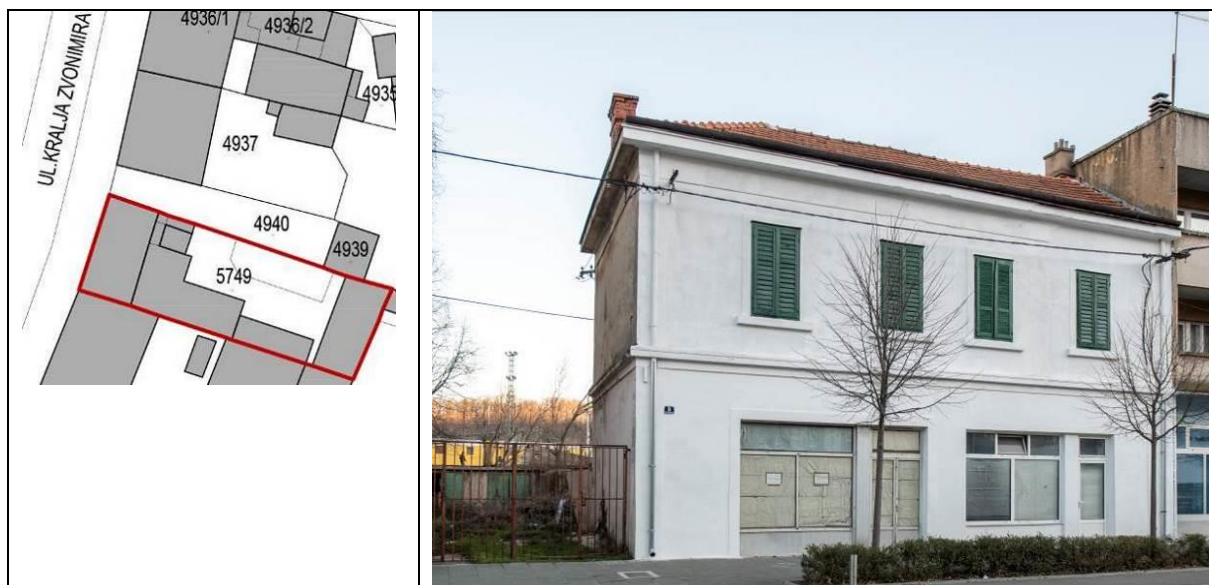
VRIJEME GRADNJE	20. st.
POLOŽAJ U PROSTORU / PARCELA	Kuća je položena u regulacijskoj liniji na zapadnoj strani ulice. Kroz nju vodi natkriveni prolaz prema dvorištu gdje je niz manjih objekata.
KRATKI HISTORIJAT	Nije poznat. Prema ulici se nalazila u 19. st. katnica, a kuće na parceli nastaju sukcesivno tijekom 20. st.
NAMJENA	Stambeno-poslovna
PROSTORNA ORGANIZACIJA / KATNOST	U prizemlju poslovni prostor, razdvojen središnjim otvorenim natkrivenim prolazom (AB deka u stropu). Na katu stan s nekoliko prostorija. U dvorištu više manjih stambenih objekata / P+1
KONSTRUKCIJA / GRADBENI MATERIJAL	Opeka, armirani beton, žbuka
PROČELJA / OBLIKOVANJE	Tri prozorske osi na glavnom pročelju; u prizemlju središnji prolaz prema dvorištu i dućanska vrata, na katu tri široka prozora.
GRAĐEVNO STANJE	Srednje.
VALORIZACIJA	Nema vrijednost
SMJERNICE I UVJETI	Preoblikovanje / uklanjanje / nova gradnja

SLIKOVNI PRILOZI:

Detalj ulične kuće na razglednici između dva svjetska rata



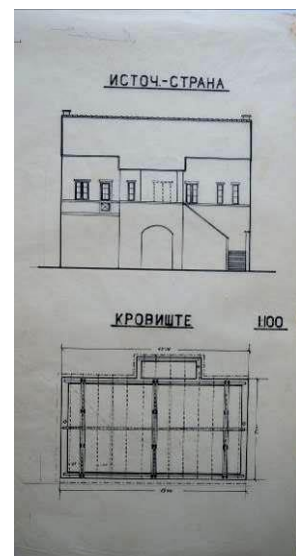
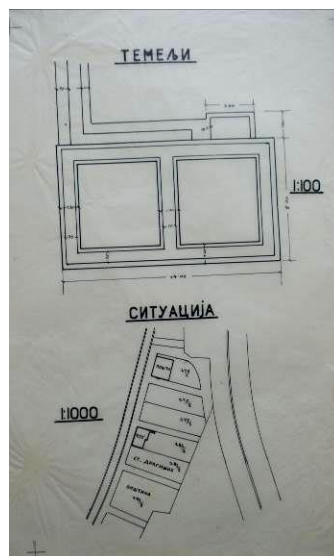
54	ADRESA	Kralja Zvonimira 5
	KATASTARSKA Č.	5749
	NAZIV GRAĐEVINE	-

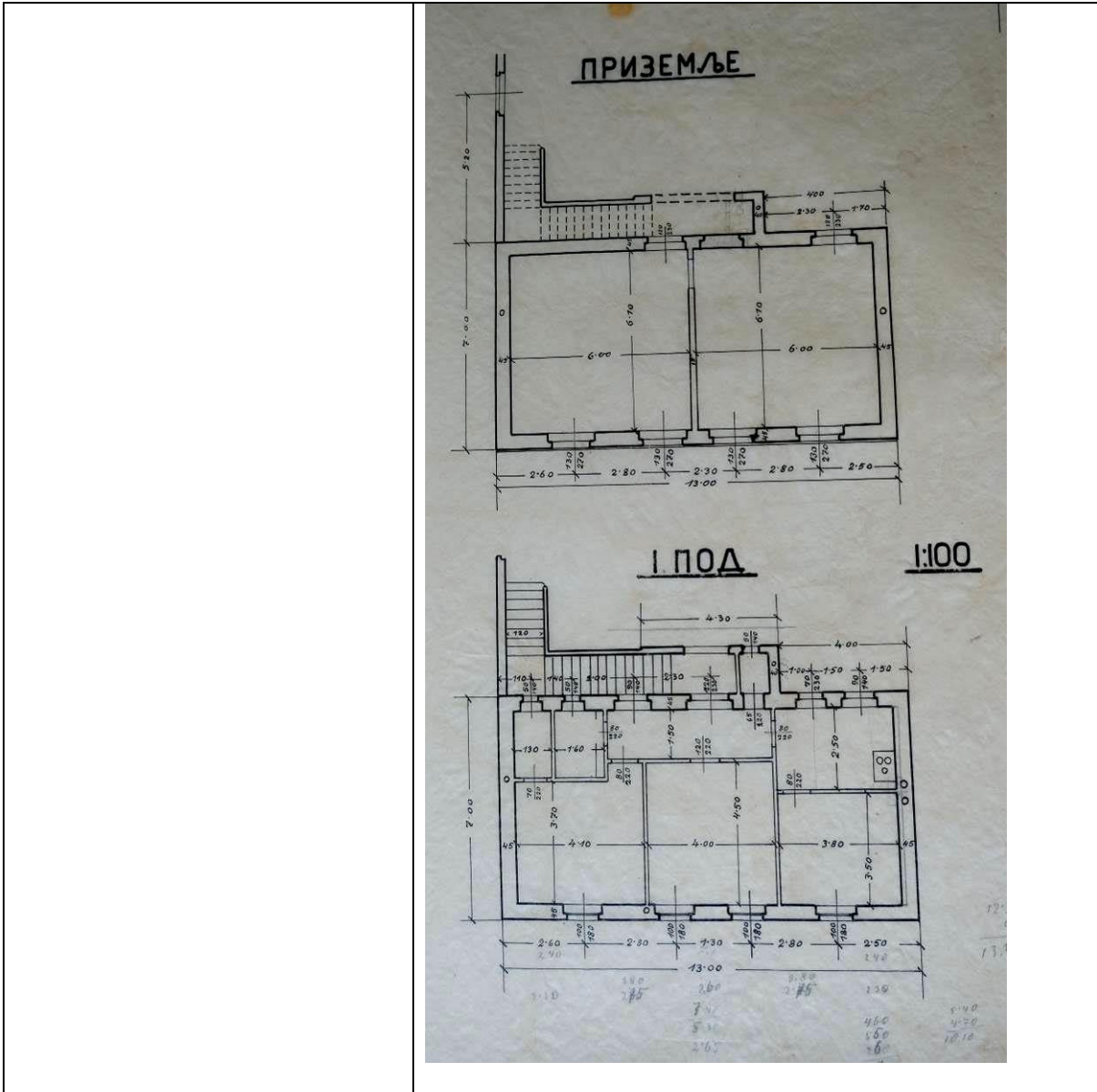


VRIJEME GRADNJE	Početak 20. st.
POLOŽAJ U PROSTORU / PARCELA	Kuća je položena u regulacijskoj liniji kuća s istočne strane ulice, bočnim južnim pročeljem okrenuta prema prolazu koji je dijeli od susjedne kuće.
KRATKI HISTORIJAT	Nije poznat.
NAMJENA	Stambeno-poslovna
PROSTORNA ORGANIZACIJA / KATNOST	U prizemlju poslovni prostor od dva dijela, na katu stan s nekoliko prostorija. Stubište uz začelje / P+1
KONSTRUKCIJA / GRADBENI MATERIJAL	Opeka
PROČELJA / OBLIKOVANJE	Glavno pročelje s četiri prozorske osi. Prozori kata uokvireni jednostavnom profilacijom. Otvori dućana u prizemlju naknadno preinačeni. Na sjevernom dijelu krovišta profilirani dimnjak od opeke.
GRAĐEVNO STANJE	Dobro
VALORIZACIJA	Ambijentalna vrijednost
SMJERNICE I UVJETI	Održavanje postojećeg stanja / Restitucija izvornih elemenata

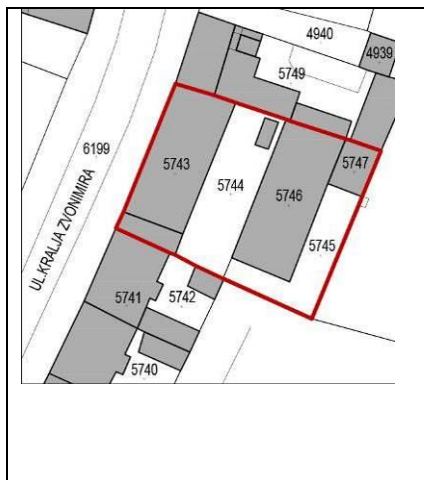
SLIKOVNI PRILOZI:

Nacrti kuće iz oko 1930. g. (izvor. HR-DAST, AMID)





55	ADRESA	Kralja Zvonimira 7-7a
	KATASTARSKA Č.	5743, 5744
	NAZIV GRAĐEVINE	-



VRIJEME GRADNJE	1959.
POLOŽAJ U PROSTORU / PARCELA	Dvije paralelno položene zgrade, jedna u regulacijskoj lini istočne strane ulice.
KRATKI HISTORIJAT	Zgrada građena za zaposlenike poduzeća za proizvodnju elektroenergije Knin, projektant nepoznat
NAMJENA	Stambeno-poslovna
PROSTORNA ORGANIZACIJA / KATNOST	Ulična i dvorišna zgrada. U prizemlju ulične poslovni prostor, na katovima stanovi (2 stana na stubište). Na krovu terasa te manji uvučeni volumen / P+2 + Pk
KONSTRUKCIJA / GRADBENI MATERIJAL	Opeka, Armirani beton, žbuka
PROČELJA / OBLIKOVANJE	Urbanistički dispozitiv uličnog i dvorišnog objekta, racionalna podjela tipova staniova, jednostavna stereotomija, plastika i polikromija pročelja (uvučene lođe, vertikalne stubišta), upotreba materijala; ukazuje na vrijednu arhitekturu
GRAĐEVNO STANJE	Srednje
VALORIZACIJA	arhitektonska vrijednost
SMJERNICE I UVJETI	Obnova i sanacija

56	ADRESA	Kralja Zvonimira 9-11
	KATAstarska Č.	5740, 5741, 5742
	NAZIV GRAĐEVINE	-



VRIJEME GRADNJE	Druga četvrtina 20. st.
POLOŽAJ U PROSTORU / PARCELA	Trokatnica položena u u uličnom nizu istočne strane ulice.
KRATKI HISTORIJAT	Na mjestu današnje zgrade nalazile su se prazne parcele. Zgrada je sagrađena 1930-ih godina, kada je i zabilježena na povijesnoj fotografiji. Na prijelazu 20./21. st. obnovljena te je nadograđen treći kat.
NAMJENA	Stambeno-poslovna
PROSTORNA ORGANIZACIJA / KATNOST	U prizemlju poslovni prostori, na katovima stanovi / P+2+Pk
KONSTRUKCIJA / GRADBENI MATERIJAL	Opeka, armirani beton, žbuka
PROČELJA / OBLIKOVANJE	U prizemlju veliki otvori poslovnih prostora, na katu nizovi prozorski osi; posljednja etaža odijeljena jakim vijencem.
GRAĐEVNO STANJE	Dobro
VALORIZACIJA	Degradirana vrijednost
SMJERNICE I UVJETI	Održavanje postojećeg stanja

SLIKOVNI PRILOZI:

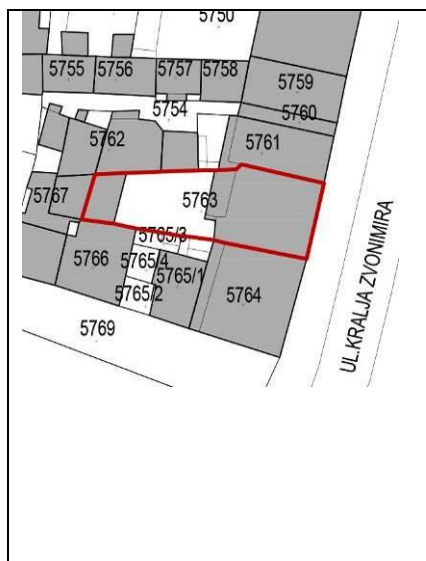
Neizgrađene parcele vidljive
na mjestu današnje zgrade
između dva svjetska rata



Današnja zgrada (lijevo)
vidljiva na razglednici iz 1939.
g.

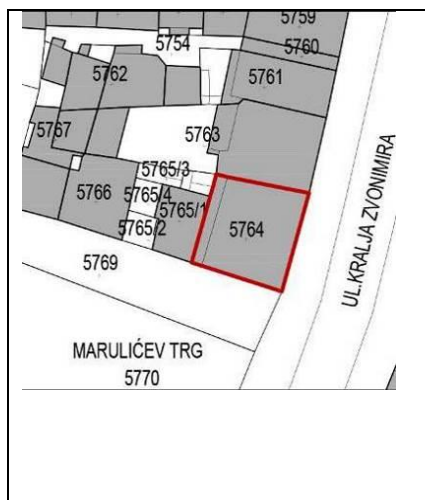


57	ADRESA	Kralja Zvonimira 10
	KATASTARSKA Č.	5763
	NAZIV GRAĐEVINE	-



VRIJEME GRADNJE	1920-tih
POLOŽAJ U PROSTORU / PARCELA	Katnica položena u regulacijskoj liniji kuća sa zapadne strane ulice.
KRATKI HISTORIJAT	Nije poznat. Sagrađena je 1920-ih godina, adaptirana tijekom 20. st.
NAMJENA	Stambeno-poslovna
PROSTORNA ORGANIZACIJA / KATNOST	U prizemlju hodnik i lokali, na katu stan s nekoliko prostorija / P + 1
KONSTRUKCIJA / GRADBENI MATERIJAL	Opeka, žbuka
PROČELJA / OBLIKOVANJE	Glavno pročelje s četiri prozorske osi. Jednostavna žbukana profilacija u obliku vertikalnih traka. U prizemlju veći otvori i visoki sokli od klesanog kamena. Streha od prefabriciranih elemenata od kulir betona.
GRAĐEVNO STANJE	Srednje.
VALORIZACIJA	Arhitektonska vrijednost
SMJERNICE I UVJETI	Obnova i sanacija

58	ADRESA	Kralja Zvonimira 12 / Trg Marka Marulića 1
	KATASTARSKA Č.	5764
	NAZIV GRAĐEVINE	-



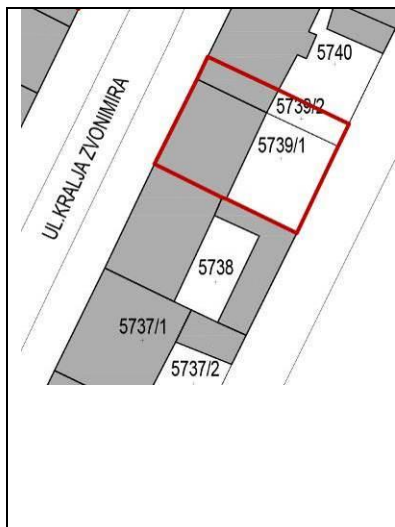
VRIJEME GRADNJE	Početak 20. st.
POLOŽAJ U PROSTORU / PARCELA	Katnica položena u regulacijskoj liniji kuća sa zapadne strane ulice, juž nim pročeljem okrenuta prema Trgu Marka Marulića
KRATKI HISTORIJAT	Nije poznat. Sagrađena je početkom 20. st., kasnije adaptirana.
NAMJENA	Stambeno-poslovna
PROSTORNA ORGANIZACIJA / KATNOST	U prizemlju lokali, na katu stan s nekoliko prostorija/ P+1
KONSTRUKCIJA / GRADBENI MATERIJAL	Opeka
PROČELJA /OBLIKOVANJE	Glavno pročelje s četiri prozorske osi, istaknut završni vijenac U prizemlju veći otvori lokala.
GRAĐEVNO STANJE	Srednje.
VALORIZACIJA	Ambijentalna vrijednost
SMJERNICE I UVJETI	Obnova i sanacija / restitucija izvornih elemenata

SLIKOVNI PRILOZI:

Kuća (u sredini) vidljiva na razglednici između dva svjetska rata.



59	ADRESA	Kralja Zvonimira 13
	KATASTARSKA Č.	5739/1, 5739/2
	NAZIV GRAĐEVINE	-



VRIJEME GRADNJE	20. st.
POLOŽAJ U PROSTORU / PARCELA	Trokatnica položena u u uličnom nizu istočne strane ulice.
KRATKI HISTORIJAT	Nije poznat.
NAMJENA	Stambeno-poslovna
PROSTORNA ORGANIZACIJA / KATNOST	U prizemlju lokali, na katovima stanovi / P+3
KONSTRUKCIJA / GRADBENI MATERIJAL	Armirani beton, opeka, žbuka
PROČELJA /OBLIKOVANJE	U prizemlju veći oszakljeni otvori i veža s lijeve strane na katovima 4 prozorski osi. Široki prozori s roletama.
GRAĐEVNO STANJE	Dobro
VALORIZACIJA	Skromna arhitektonska vrijednost
SMJERNICE I UVJETI	Održavanje postojećeg stanja

60	ADRESA	Kralja Zvonimira 14-16
	KATASTARSKA Č.	5773, 5774, 5775, 5776, 5777, 5778, 5779
	NAZIV GRAĐEVINE	-



VRIJEME GRADNJE	20. st.
POLOŽAJ U PROSTORU / PARCELA	Skupina objekata uz zapadnu stranu Zvonimirove ulice, na uglu s Trgom Marka Marulića. Prema ulici jednostavne prizemnice s lokalima, u dvorištu stambena katnica s vanjskim betonskim stubištem.
KRATKI HISTORIJAT	Nije poznat.
NAMJENA	Stambena, poslovna
PROSTORNA ORGANIZACIJA / KATNOST	U uličnim objektima lokali, u dvorišnoj građevini stanovi u prizemlju i katu / P
KONSTRUKCIJA / GRADBENI MATERIJAL	Armirani beton, opeka. žbuka
PROČELJA / OBLIKOVANJE	Lokali su niske prizemnice velikih otvora s ostakljenom željeznom stolarijom. Na stambenoj kući vanjsko betonsko stubište i hodni balkon duž prvog kata, s kojeg se ulazi u stambeni prostor.
GRAĐEVNO STANJE	Srednje
VALORIZACIJA	Nema vrijednost
SMJERNICE I UVJETI	Održavanje postojećeg stanja / nova izgradnja

SLIKOVNI PRILOZI:

Stambena kuća u dvorištu.



61	ADRESA	Kralja Zvonimira 15
	KATASTARSKA Č.	5738
	NAZIV GRAĐEVINE	-



VRIJEME GRADNJE	1950-ih
POLOŽAJ U PROSTORU / PARCELA	Trokatnica položena u u uličnom nizu istočne strane ulice.
KRATKI HISTORIJAT	Na mjestu današnje zgrade nalazila se dvokatnica sagrađena u prvoj četvrtini 20. stoljeća, koja je porušena u Drugom svjetskom ratu. Sadašnja je zgrada podignuta 1950-tih godina.
NAMJENA	Stambeno-poslovna
PROSTORNA ORGANIZACIJA / KATNOST	U prizemlju lokali, na katovima stanovi /P+3
KONSTRUKCIJA / GRADBENI MATERIJAL	Armirani beton, opeka, žbuka
PROČELJA /OBLIKOVANJE	U prizemlju veći ostakljeni otvori i ulaz u zgradu, na katovima 3 prozorske osi. Široki pravokutni, vodoravno položeni prozori s roletama. Pročelja artikulirana žbukom u sivoj osnovnoj boji i vodoravnim potezima ružičasto-smeđe boje. Prizemlje naknadno izmijenjeno.
GRAĐEVNO STANJE	Dobro
VALORIZACIJA	Skromna arhitektonska vrijednost
SMJERNICE I UVJETI	Održavanje postojećeg stanja

SLIKOVNI PRILOZI:

Dvokatnica (u sredini) na mjestu današnje zgrade između dva svjetska rata



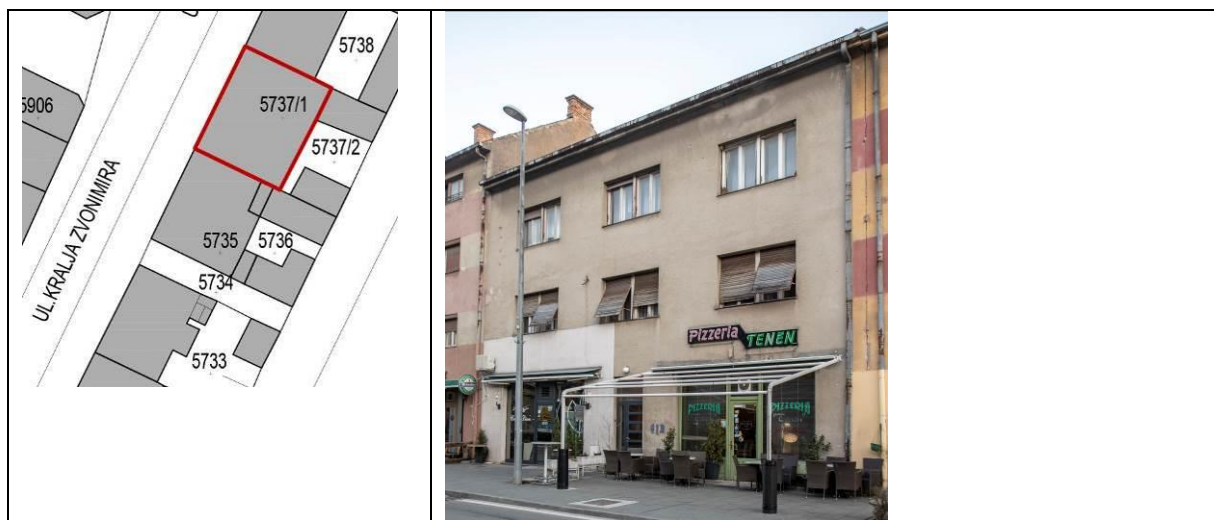
Dvokatnica (desno) na mjestu današnje zgrade između dva svjetska rata



Dvokatnica (lijevo) na mjestu današnje zgrade između dva svjetska rata



62	ADRESA	Kralja Zvonimira 17
	KATASTARSKA Č.	5737/1, 5737/2
	NAZIV GRAĐEVINE	-



VRIJEME GRADNJE	1950-ih
POLOŽAJ U PROSTORU / PARCELA	Dvokatnica položena u u uličnom nizu istočne strane ulice.
KRATKI HISTORIJAT	Na mjestu današnje zgrade nalazila se katnica sagrađena u prvoj četvrtini 20. stoljeća, koja je porušena u Drugom svjetskom ratu. Na povijesnim fotografijama vidljivo je da je imala dućan Bata u prizemlju, velike višekrilne prozore na katu, krov na lastavicu te krovnu kućicu. Porušena je u Drugom svjetskom ratu, a današnja je zgrada podignuta 1950-tih godina.
NAMJENA	Stambeno-poslovna
PROSTORNA ORGANIZACIJA / KATNOST	U prizemlju lokali, na katovima stanovi / P+2
KONSTRUKCIJA / GRADBENI MATERIJAL	Armirani beton, opeka
PROČELJA / OBLIKOVANJE	U prizemlju veći ostakljeni otvori i ulaz u zgradu, na katovima 3 prozorske osi. Široki pravokutni, vodoravno položeni prozori s roletama.
GRAĐEVNO STANJE	Dobro.
VALORIZACIJA	Skromna arhitektonska vrijednost
SMJERNICE I UVJETI	Održavanje postojećeg stanja

SLIKOVNI PRILOZI:

Katnica (desno) na mjestu
današnje zgrade između dva
svjetska rata



63	ADRESA	Kralja Zvonimira 18
	KATASTARSKA Č.	5783
	NAZIV GRAĐEVINE	-



VRIJEME GRADNJE	1930-tih
POLOŽAJ U PROSTORU / PARCELA	Dvokatnica položena u u uličnom nizu istočne strane ulice.
KRATKI HISTORIJAT	Nije poznat. Sagrađena je 1930-ih u oblicima moderne.
NAMJENA	Stambeno-poslovna
PROSTORNA ORGANIZACIJA / KATNOST	U prizemlju lokali, na katovima stanovi / P + 2
KONSTRUKCIJA / GRADBENI MATERIJAL	Armirani beton, opeka, žbuka
PROČELJA / OBLIKOVANJE	U prizemlju veći ostakljeni otvori i ulaz u zgradu, na katovima 3 prozorske osi, u središnjim balkoni. Široki pravokutni prozori.
GRAĐEVNO STANJE	Dobro.
VALORIZACIJA	Ambijentalna vrijednost
SMJERNICE I UVJETI	Održavanje postojećeg stanja (uređenje pročelja i uklanjanje klimatizacijskih uređaja)

SLIKOVNI PRILOZI:

Kuća (desno) na fotografiji iz 1930-ih godina, neposredno nakon izgradnje

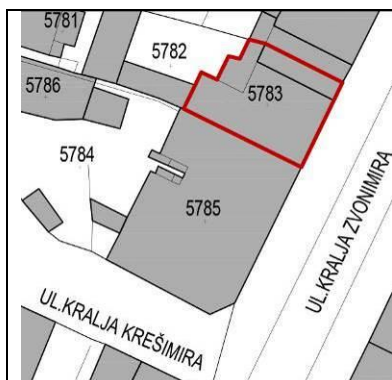


64	ADRESA	Kralja Zvonimira 19
	KATASTARSKA Č.	5735, 5736
	NAZIV GRAĐEVINE	-



VRIJEME GRADNJE	1950-ih
POLOŽAJ U PROSTORU / PARCELA	Dvokatnica položena u u uličnom nizu istočne strane ulice. U stražnjem dijelu parcele još dva objekta, sjeverni od armiranog betona, južni od lomljenog kamena.
KRATKI HISTORIJAT	Nije poznat. Na njenom mjestu nalazila se manja katnica koja je vjerojatno porušena u Drugom svjetskom ratu. Današnja je stambena zgrada sagrađena 1950-ih godina.
NAMJENA	Stambeno-poslovna
PROSTORNA ORGANIZACIJA / KATNOST	U prizemlju lokali, na katovima stanovi / P+2+Pk
KONSTRUKCIJA / GRADBENI MATERIJAL	Armirani beton, opeka, žbuka
PROČELJA /OBLIKOVANJE	U prizemlju veći otvori lokala, na katovima 3 prozorske osi. Široki pravokutni, vodoravno položeni prozori s roletama. Pročelja artikulirana žbukom u žutoj osnovnoj boji i vodoravnim potezima ružičasto-smeđe boje.
GRAĐEVNO STANJE	Srednje
VALORIZACIJA	Skromna arhitektonska vrijednost
SMJERNICE I UVJETI	Obnova i sanacija

65	ADRESA	Kralja Zvonimira 20
	KATASTARSKA Č.	5785
	NAZIV GRAĐEVINE	Kuća Asanović



VRIJEME GRADNJE	1920-tih
POLOŽAJ U PROSTORU / PARCELA	Trokatnica položena u uličnom nizu zapadne strane ulice, nadovezuje se sa sjeverne strane na nekadašnji Grand Hotel.
KRATKI HISTORIJAT	Sagrađena je 1920-ih za Milana Asanovića, koji je u prizemlju držao knjižaru.
NAMJENA	Stambeno-poslovna
PROSTORNA ORGANIZACIJA / KATNOST	U prizemlju lokali, na katovima stanovi / P+3
KONSTRUKCIJA / GRADBENI MATERIJAL	Armirani beton, opeka, žbuka
PROČELJA / OBLIKOVANJE	U prizemlju veći otvori lokala, s desne strane ulaz u kuću. Na katovima tri prozorske osi, artikulacija žbukanim detaljima, profilacijama u duhu kasnog art-decoa. S desne strane polukružni balkoni sa željeznim ogradama
GRAĐEVNO STANJE	Srednje
VALORIZACIJA	Viša arhitektonska vrijednost
SMJERNICE I UVJETI	Obnova i sanacija

SLIKOVNI PRILOZI:

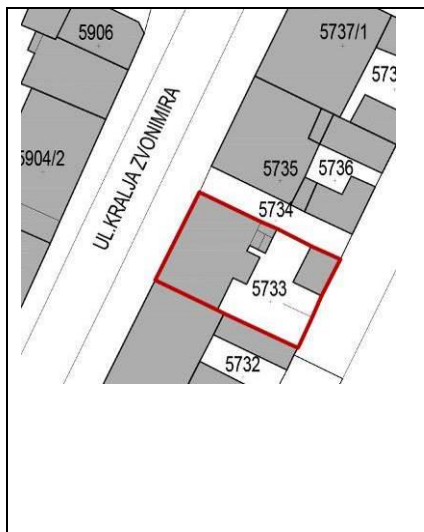
Zgrada snimljena 1920-ih godina
neposredno nakon izgradnje



Zgrada snimljena 1920-ih godina
neposredno nakon izgradnje



66	ADRESA	Kralja Zvonimira 21
	KATASTARSKA Č.	5733
	NAZIV GRAĐEVINE	-





VRIJEME GRADNJE	Početak 20. st.
POLOŽAJ U PROSTORU / PARCELA	Katnica položena u regulacijskoj liniji kuća istočne strane ulice
KRATKI HISTORIJAT	Nije poznat.
NAMJENA	Stambeno-poslovna
PROSTORNA ORGANIZACIJA / KATNOST	U prizemlju lokali, na katu stan s nekoliko prostorija / P+1
KONSTRUKCIJA / GRADBENI MATERIJAL	Opeka, žbuka
PROČELJA / OBLIKOVANJE	Pravokutni volumen kuće, krov „na lastavicu“. Glavno pročelje s četiri prozorske osi, istaknut profilirani završni vijenac i okviri oko prozora. U prizemlju otvori lokala.
GRAĐEVNO STANJE	Loše
VALORIZACIJA	Ambijentalna vrijednost
SMJERNICE I UVJETI	Obnova i sanacija

67	ADRESA	Kralja Zvonimira 22
	KATASTARSKA Č.	5785
	NAZIV GRAĐEVINE	Grand Hotel



VRIJEME GRADNJE	1920-tih
POLOŽAJ U PROSTORU / PARCELA	Trokatna uglovnica položena na uglu Zvonimirove i ulice S. Gunjače. Zaobljeni ugao definiran arhitektonskim oblikovanjem.
KRATKI HISTORIJAT	Grand Hotel sagrađen je 1920-ih godina za investitora Josu Laća prema projektu zasad nepoznatog arhitekta. Hotel je izvorno imao 22 sobe za smještaj gostiju. Poslije Drugog svjetskog rata preimenovan je u Hotel Dinara. Unutrašnjost je nekoliko puta adaptirana tijekom 20. st.
NAMJENA	Nema
PROSTORNA ORGANIZACIJA / KATNOST	U prizemlju veće prostorije, na katovima hodnici i sobe/ P+3
KONSTRUKCIJA / GRADBENI MATERIJAL	Armirani beton, opeka, žbuka
PROČELJA / OBLIKOVANJE	Račlamba pročelja geometrijskim istacima u duhu kasnog art decoa, ugao definiran zaobljenim balkonima sa željeznim ogradama, kao i krajnje prozorske osi.
GRAĐEVNO STANJE	Loše. Potrebna obnova.
VALORIZACIJA	Viša arhitektonska vrijednost
SMJERNICE I UVJETI	Obnova i sanacija / Restitucija izvornih elemenata

<p>SLIKOVNI PRILOZI:</p> <p>Zgrada snimljena 1920-ih godina neposredno nakon izgradnje, zajedno sa susjednom kućom Asanović</p>	
<p>Zgrada snimljena 1920-ih godina neposredno nakon izgradnje, zajedno sa susjednom kućom Asanović</p>	
<p>Vlasnik Laće sa suprugom na balkonu hotela sredinom 20. st. (Privatni album)</p>	

Zgrada Grand Hotela snimljena
1930-ih godina



Zgrada Grand Hotela snimljena
1930-ih ili 1940-ih godina

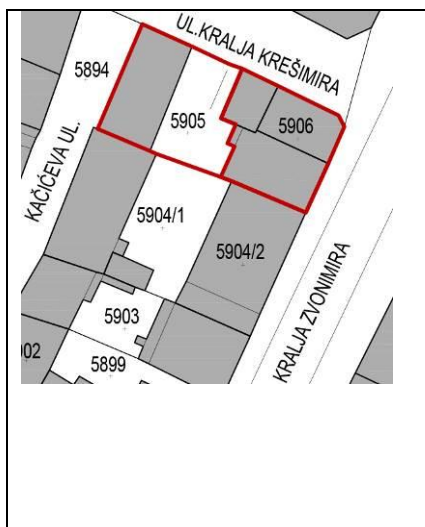


68	ADRESA	Kralja Zvonimira 23 / Filipa Grabovca 1
	KATASTARSKA Č.	5731, 5730
	NAZIV GRAĐEVINE	-



VRIJEME GRADNJE	60te godine
POLOŽAJ U PROSTORU / PARCELA	Zgrada je položena u regulacijskoj liniji niza na istočnoj strani ulice.
KRATKI HISTORIJAT	Nije poznat.
NAMJENA	Stambeno-poslovna
PROSTORNA ORGANIZACIJA / KATNOST	U prizemlju poslovni prostor, na katovima stanovi - galerijski sustav / P+3
KONSTRUKCIJA / GRADBENI MATERIJAL	Opeka, armirani beton, žbuka
PROČELJA / OBLIKOVANJE	Racionalan urbanistički dispozitiv uglovnog „L“ objekta, , plastika i polikromija pročelja, upotreba materijala sa elementima odmjerenog kritičkog regionalizma; svrstava zgradu među vrijedne primjere arhitekture modernizma 60tih
GRAĐEVNO STANJE	Srednje
VALORIZACIJA	Viša arhitektonska vrijednost
SMJERNICE I UVJETI	Održavanje postojećeg stanja

69	ADRESA	Kralja Zvonimira 24-26
	KATASTARSKA Č.	5905, 5906
	NAZIV GRAĐEVINE	Stara ljekarna Baković



VRIJEME GRADNJE	1920-tih
POLOŽAJ U PROSTORU / PARCELA	Jednokatna uglovnica na križanju Zvonimirove i ul. S. Gunjače.
KRATKI HISTORIJAT	Kuća je sagrađena 1920-ih godina, a u njoj se nalazila ljekarna Vinka Bakovića.
NAMJENA	Stambeno-poslovna
PROSTORNA ORGANIZACIJA / KATNOST	U prizemlju lokali, na katovima stanovi / P+1.
KONSTRUKCIJA / GRADBENI MATERIJAL	Nije utvrđeno.
PROČELJA / OBLIKOVANJE	U prizemlju veći otvori i ulaz u zgradu, na katovima veći prozori. Sam ugao u zoni kata definiran pravokutnim erkerom. Jednostavna žbukana geometrijska artikulacija s lezenama i profilacijama u duhu kasnog art decoa.
GRAĐEVNO STANJE	Srednje
VALORIZACIJA	Viša arhitektonska vrijednost
SMJERNICE I UVJETI	Održavanje postojećeg stanja

SLIKOVNI PRILOZI:

Kuća na fotografiji između dva svjetska rata



Kuća (u sredini) na fotografiji između dva svjetska rata



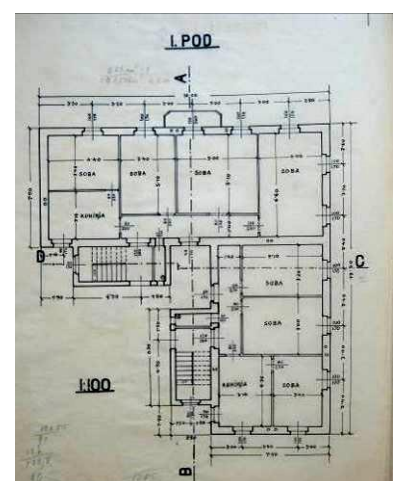
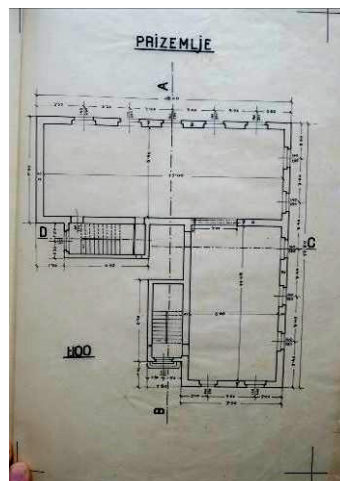

70	ADRESA	Kralja Zvonimira 25 / Filipa Grabovca 2
	KATASTARSKA Č.	5911
	NAZIV GRAĐEVINE	-




VRIJEME GRADNJE	Početak 20. st.
POLOŽAJ U PROSTORU / PARCELA	Katnica položena u regulacijskoj liniji kuća istočne strane ulice.
KRATKI HISTORIJAT	Nije poznat.
NAMJENA	Stambeno-poslovna
PROSTORNA ORGANIZACIJA / KATNOST	Katnica L-tlocrta, u prizemlju lokali, izvorno samo dvije prostorije, uz začelje svakog krila po jedno stubište. Na katu u svakom krilu hodnik i nekoliko prostorija u nizu / P + 1
KONSTRUKCIJA / GRADBENI MATERIJAL	Opeka, kamen (uglovnjaci, sve profilacije, okviri, nadstrešnice), beton (vijenac) , žbuka
PROČELJA / OBLIKOVANJE	Glavno pročelje s 5 prozorskih osi, u prizemlju pravokutni otvori ulaza u lokale, na katu prozori s profiliranim nadstrešnicama. U središnjoj osi balkon s dekorativnom željeznom ogradom. Jednostavna žbukana profilacija u obliku vertikalnih traka, istaknuti uglovni klesanci.
GRAĐEVNO STANJE	Loše
VALORIZACIJA	Arhitektonska vrijednost
SMJERNICE I UVJETI	Restitucija izvornih elemenata

SLIKOVNI PRILOZI:

Nacrti kuće iz oko 1930. g.
(izvor: HR-DAST, AMID)





71	ADRESA	Kralja Zvonimira 27
	KATASTARSKA Č.	5912
	NAZIV GRAĐEVINE	-



VRIJEME GRADNJE	1920-tih
POLOŽAJ U PROSTORU / PARCELA	Dvokatnica s mansardom u regulacijskoj liniji uličnog niza istočne strane ulice.
KRATKI HISTORIJAT	Nije poznat. Podignuta je 1920-ih u duhu kasnog art decoa.
NAMJENA	Stambeno-poslovna
PROSTORNA ORGANIZACIJA / KATNOST	U prizemlju lokali, u sredini poprečni hodnik popločan višebojnim kulir pločicama. Na dnu hodnika je stubište sa željeznom ogradom. Na katovima stanovi / P+2+Pk
KONSTRUKCIJA / GRADBENI MATERIJAL	Opeka, armirani beton
PROČELJA / OBLIKOVANJE	U prizemlju veći otvori i ulaz u zgradu, na katovima pet prozorskih osi, u bočnim betonski balkoni sa željeznim ogradama. Mansardni krov s krovnim kućicama te također balkonima u krajnjim osima. Jednostavna žbukana geometrijska artikulacija u duhu kasnog art decoa, sitaknuti vijenci i trake, konzole završnog vijenca.
GRAĐEVNO STANJE	Srednje
VALORIZACIJA	Viša arhitektonska vrijednost
SMJERNICE I UVJETI	Potrebna obnova unutrašnjosti i pročelja prema povijesnoj valorizaciji

72	ADRESA	Kralja Zvonimira 28
	KATASTARSKA Č.	5904/2
	NAZIV GRAĐEVINE	Kuća Sarić



VRIJEME GRADNJE	1920-tih
POLOŽAJ U PROSTORU / PARCELA	Katnica položena u regulacijskoj linji kuća zapadne strane ulice.
KRATKI HISTORIJAT	Nije poznat. Sagrađena je početkom 20. st., a pripadala je obitelji Sarić. U novije vrijeme adaptirana bez poštivanja povijesnih obilježja.
NAMJENA	Stambeno-poslovna
PROSTORNA ORGANIZACIJA / KATNOST	U prizemlju lokali, na katu stambeni prostor / P+1
KONSTRUKCIJA / GRADBENI MATERIJAL	Opeka, kamen, žbuka
PROČELJA / OBLIKOVANJE	U prizemlju pravokutni otvori, prozori i ulazi u lokalnu, na katu s okvirima i nadstrešnicama, u središnjoj osi balkon. S južne strane, iznad dvorišnog ulaza, naknadno prigradena ostakljena terasa.
GRAĐEVNO STANJE	Dobro
VALORIZACIJA	Ambijentalna vrijednost
SMJERNICE I UVJETI	Održavanje postojećeg stanja

SLIKOVNI PRILOZI:

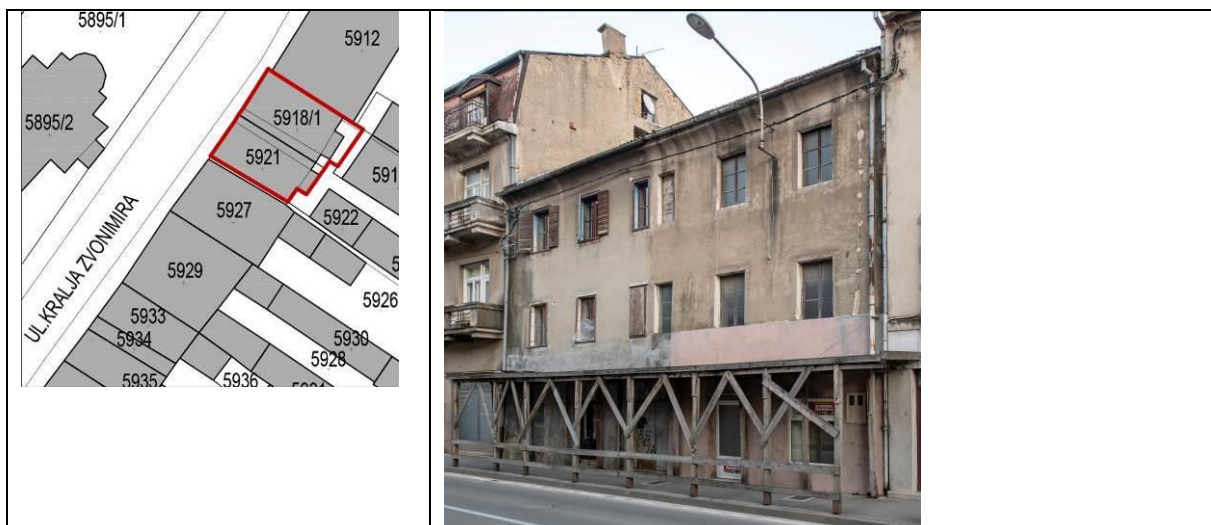
Kuća Sarić (u sredini) na fotografiji između dva svjetska rata



Kuća Sarić (u sredini) na fotografiji između dva svjetska rata



73	ADRESA	Kralja Zvonimira 29
	KATASTARSKA Č.	5918/1, 5921
	NAZIV GRAĐEVINE	Kuća Sinobad-Novaković



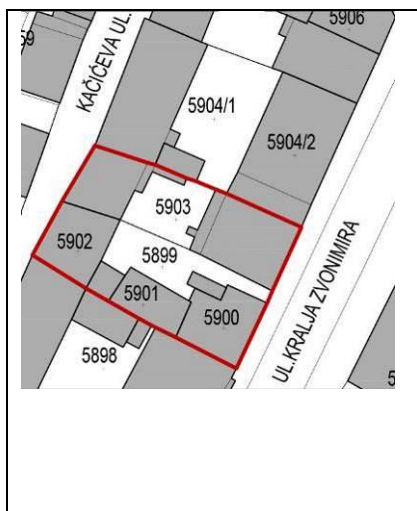
VRIJEME GRADNJE	1860-ih (?)
POLOŽAJ U PROSTORU / PARCELA	Dvokatnica u regulacijskoj liniji niza istočne strane ulice. Uz začelje još nekoliko dvorišnih građevina.
KRATKI HISTORIJAT	Nije poznat. Sagrađena je prije 1871. kada je prvi put zabilježena na katastru. Dvojni objekt pripadao je 1920-ih godina obitelji Sinobad (sjeverni dio) i Novaković (južni dio)
NAMJENA	Stambena
PROSTORNA ORGANIZACIJA / KATNOST	Nekoliko prostorija u prizemlju i katu / P+2
KONSTRUKCIJA / GRADBENI MATERIJAL	Kamen, žbuka
PROČELJA / OBLIKOVANJE	Niz od 5 prozorskih osi, središnja udvojena. Ispod žbuke naziru se kameni okviri prozora. Jednostavan konkavni vijenac.
GRAĐEVNO STANJE	Loše
VALORIZACIJA	Ambijentalna vrijednost
SMJERNICE I UVJETI	Obnova i sanacija / Restitucija izvornih elemenata

SLIKOVNI PRILOZI:

Kuća na fotografiji početkom 20. st.


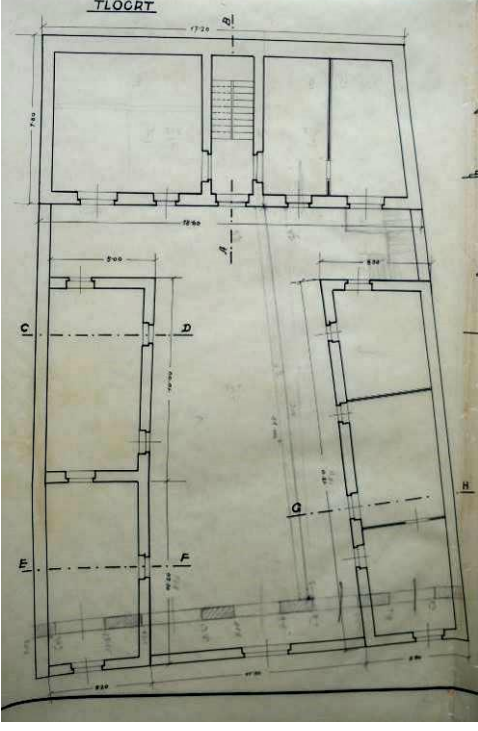



74	ADRESA	Kralja Zvonimira 30-32
	KATASTARSKA Č.	5903
	NAZIV GRAĐEVINE	Sklop Petković

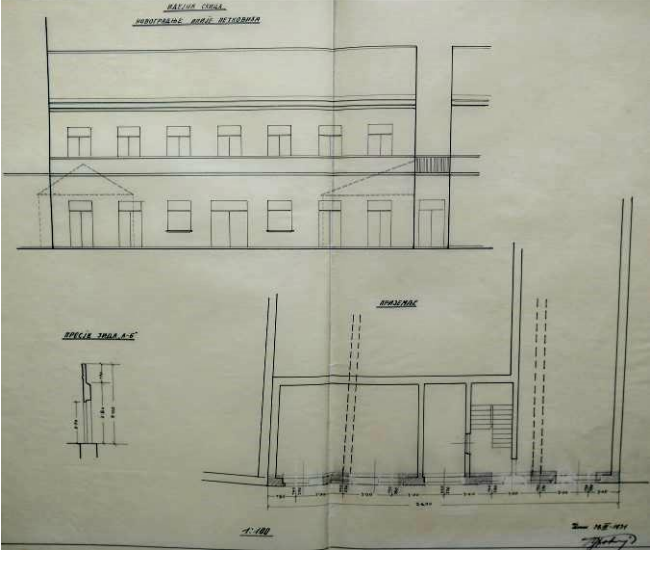




VRIJEME GRADNJE	Prva polovina 20. st.
POLOŽAJ U PROSTORU / PARCELA	Prema ulici izdužena prizemnica u regulacijskoj liniji sagrađena za trgovinu, a u dubini parcele, prema Kačićevoj ul. nekadašnja stambena dvokatnica, danas ruševna.
KRATKI HISTORIJAT	Nije poznat. Ovaj sklop pripadao je poč. 20. st. obitelji Ilije Petkovića. Ulična trgovačka zgrada prvotno se sastojala od dva prizemna krila položena kraćom stranom uz ulicu te spojena zidom u kojemu je bio kolni ulaz. Dva krila spojena su u jednu građevinu između dva svjetska rata kada je oblikovana današnja građevina u duhu kasnog art decoa s jednostavnom geometrijskom artikulacijom. Sačuvani su nacrti iz 1931. gdje se vidi poravnanje regulacijske linije današnje zgrade u odnosu na prethodnu, ali i varijanta uličnog pročelja koja nije izvedena. Nacrt stambene dvokatnice u dvorištu izvrsno ilustrira njena izvorna arhitektonska obilježja. (HR-DAST, AMID)
NAMJENA	Stambena, poslovna
PROSTORNA ORGANIZACIJA / KATNOST	U uličnoj zgradi niz lokala s izlazima na ulicu / P
KONSTRUKCIJA / GRADBENI MATERIJAL	Lomljeni i klesani kamen
PROČELJA / OBLIKOVANJE	Na uličnoj zgradi niz velikih otvora ulaza u dućane. Jednostavna geometrijska žbukana dekoracija u stilu kasno art decoa.
GRAĐEVNO STANJE	Loše

VALORIZACIJA	Ambijentalna vrijednost.
SMJERNICE I UVJETI	Obnova i sanacija (otrebna kompletna obnova te rekonstrukcija pročelja ulične zgrade prema povijesnoj valorizaciji. Dvorišna kuća je ruševna pa je moguća njezina nova izgradnja)

<p>SLIKOVNI PRILOZI: Prizemni trgovački objekti (u desnom postolarska radnja) početkom 20. st. na mjestu današnje ulične zgrade; iza nje dvokatnica Vojvodić</p>	 <p>A historical black and white photograph of a street in Knin, Croatia, labeled 'Knin - Glavna ulica'. The image shows a multi-story building on the right and a smaller, single-story structure in the foreground. A red arrow points to a specific section of the building's facade, likely indicating the location of the ground-floor commercial objects mentioned in the text.</p>
<p>Nacrti iz 1931. za stambeno-trgovački sklop Ilije Petkovića: tlocrt prizemlja zgrada, dvorišna dvokatnica (pročelje i presjek), pročelja i presjeci trgovačkih objekata te neizvedena varijanta uličnog pročelja (izvor: HR-DAST, AMID)</p>	 <p>An architectural floor plan titled 'TLOCRT' showing the layout of a building. The plan includes various rooms, a central staircase, and structural elements like walls and columns. Dimensions and labels (A, B, C, D, E, F, G, H) are used to identify different parts of the structure.</p>



	
<p>Građevina (u sredini) na fotografiji između dva svjetska rata</p>	
<p>Nekadašnja stambena kuća u dvorištu, danas ruševna, pogled iz Kačićeve ulice.</p>	

75	ADRESA	Kralja Zvonimira 31
	KATASTARSKA Č.	5927
	NAZIV GRAĐEVINE	-



VRIJEME GRADNJE	20. st.
POLOŽAJ U PROSTORU / PARCELA	Dvokatnica položena u regulacijskoj liniji niza istočne strane ulice.
KRATKI HISTORIJAT	Nije poznat.
NAMJENA	Stambena
PROSTORNA ORGANIZACIJA / KATNOST	U prizemlju poslovni prostori i hodnik, na katovima stanovi / P+2
KONSTRUKCIJA / GRADBENI MATERIJAL	Opeka, armirani beton, žbuka
PROČELJA / OBLIKOVANJE	U prizemlju veliki ostakljeni ulazi u lokale te vrata za ulaz u stambeni dio. Na svakom katu po dva široka četverokrilna prozora s roletama.
GRAĐEVNO STANJE	Srednje
VALORIZACIJA	Skromna vrijednost
SMJERNICE I UVJETI	Obnova i sanacija

76	ADRESA	Kralja Zvonimira 33
	KATASTARSKA Č.	5929
	NAZIV GRAĐEVINE	-



VRIJEME GRADNJE	1930-ih
POLOŽAJ U PROSTORU / PARCELA	Dvokatnica u regulacijskoj liniji uličnog niza istočne strane ulice.
KRATKI HISTORIJAT	Nije poznat. Sagrađena je 1930-ih u duhu talijanske moderne.
NAMJENA	Stambeno-poslovna
PROSTORNA ORGANIZACIJA / KATNOST	U prizemlju lokali, na katovima stanovi / P+2
KONSTRUKCIJA / GRADBENI MATERIJAL	Armirani beton, opeka, žbuka
PROČELJA / OBLIKOVANJE	Pročelje u duhu modernizma; s horizontalnim podjelom linijama u žbuci. Uski udvojeni prozori, razdvojeni plohama od fasadne opeke. U prizemlju u središnjoj osi ulaz, bočno ostakljeni otvori ulaza u lokale.
GRAĐEVNO STANJE	Srednje
VALORIZACIJA	Viša arhitektonska vrijednost
SMJERNICE I UVJETI	Restitucija izvornih elemenata

77	ADRESA	Kralja Zvonimira 34
	KATASTARSKA Č.	5898
	NAZIV GRAĐEVINE	Kuća Vojvodić



VRIJEME GRADNJE	Kraj 19. ili poč. 20. st.
POLOŽAJ U PROSTORU / PARCELA	Dvokatnica u regulacijskoj liniji uličnog niza zapadne strane ulice.
KRATKI HISTORIJAT	Kuća je sagrađena u posljednjoj četvrtini 19. stoljeća, a 1920-ih bila je u vlasništvu obitelji Vojvodić. Nedavno započeta obnova s ugradnjom karbonskih vlakana, ali ostala je nedovršena. Izvedene su betonske krovne kućice izvan osi simetrije.
NAMJENA	Nema
PROSTORNA ORGANIZACIJA / KATNOST	U prizemlju u sredini hodnik, bočno trgovački prostori. Uz začelje konvergentno stubište za kat. Na katu središnji hodnik i više prostorija / P + 2+Pk
KONSTRUKCIJA / GRADBENI MATERIJAL	Kamen, žbuka
PROČELJA / OBLIKOVANJE	Historicističko pročelje s kamenim prozorima i vratima. Na glavnom pročelju pet prozorskih osi, u prizemlju troja vrata i dva prozora, na katovima prozori s istaknutim okvirima. Na bočnom pročelju ostaci dekoracije u žbuci: stilizirana rustika u prizemlju, konzole prozora u katu.
GRAĐEVNO STANJE	Započeta obnova, ali nedovršena
VALORIZACIJA	Viša arhitektonska vrijednost
SMJERNICE I UVJETI	Obnova i sanacija. Rekonstrukcija pročelja prema povijesnoj valorizaciji i sačuvanim žbukanim oblikovnim


elementima na južnom bočnom pročelju. Uklanjanje betonskih krovnih kućica.

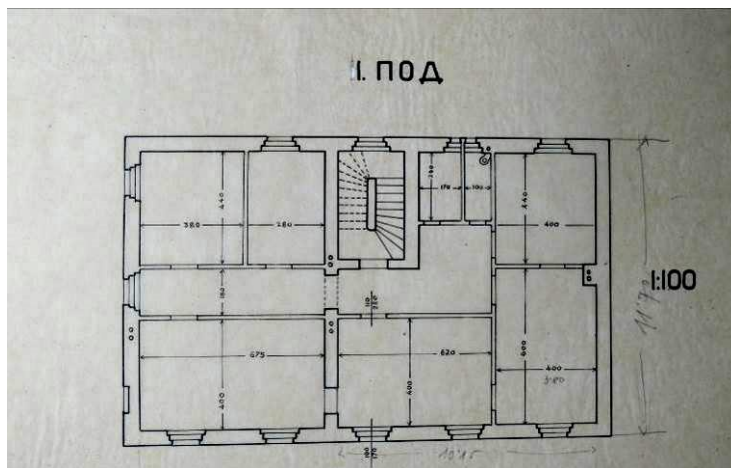
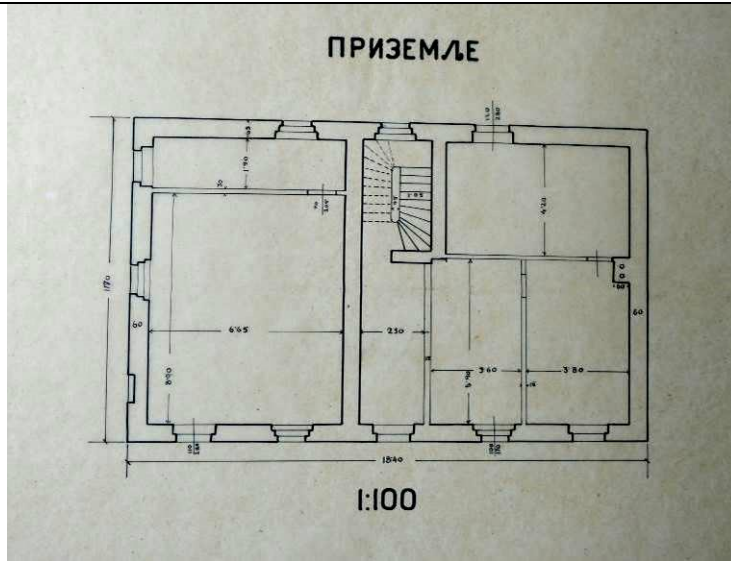
SLIKOVNI PRILOZI:

Detalj kuće na razglednici između dva svjetska rata.



Nacrti kuće Vojvodić iz oko 1931. g. (izvor: HR-DAST, AMID)





Detalj bočnog pročelja s ostacima žbukanih ukrasa



78	ADRESA	Kralja Zvonimira 35
	KATASTARSKA Č.	5933, 5934, 5935
	NAZIV GRAĐEVINE	-



VRIJEME GRADNJE	1894.
POLOŽAJ U PROSTORU / PARCELA	Katnica u regulacijskoj liniji niza istočne strane ulice.
KRATKI HISTORIJAT	Nije poznat. Sagrađena je 1894. godine koja je označena na rešetki nadsvjetla glavnog ulaza.
NAMJENA	Nema
PROSTORNA ORGANIZACIJA / KATNOST	U prizemlju lokali, na katu stambeni prostor / P+1+Pk
KONSTRUKCIJA / GRADBENI MATERIJAL	Kamen, žbuka
	Niz od 5 prozorskih osi, u središnjoj u prizemlju lučno zaključni portal, na kojemu je oovijesna stolarija vrata i i dekorativna rešetka nadsvjetla. Bočno ulazi u dućane. Na katu pet kamenih prozora s profiliranim nadstrešnicama. Višestruko profiliran razdjelni i završni vijenac.
GRAĐEVNO STANJE	loše
VALORIZACIJA	Ambijentalna vrijednost
SMJERNICE I UVJETI	Obnova i sanacija / restitucija izvornih elemenata

SLIKOVNI PRILOZI:

Detalj metalne rešetke
nadsvijetla glavnog ulaza s
godinom izgradnje kuće 1894.



79	ADRESA	Kralja Zvonimira 36
	KATASTARSKA Č.	5897
	NAZIV GRAĐEVINE	Ured Hrvatske gospodarske komore za područja posebne državni skrbi Knin



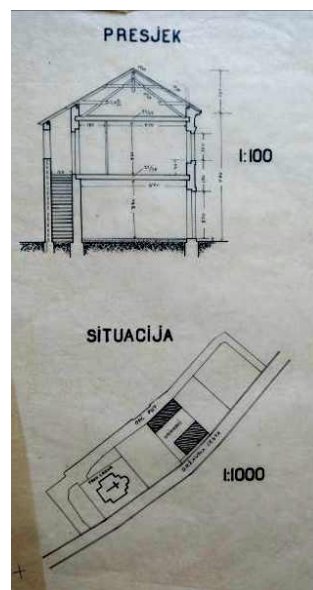
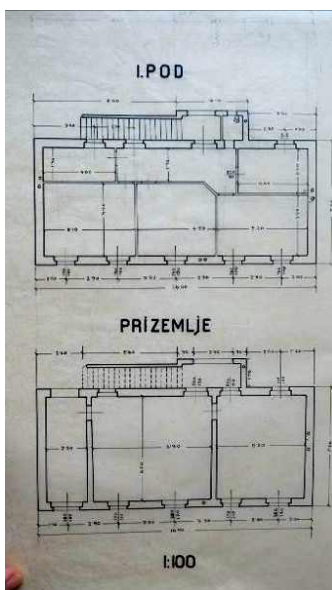
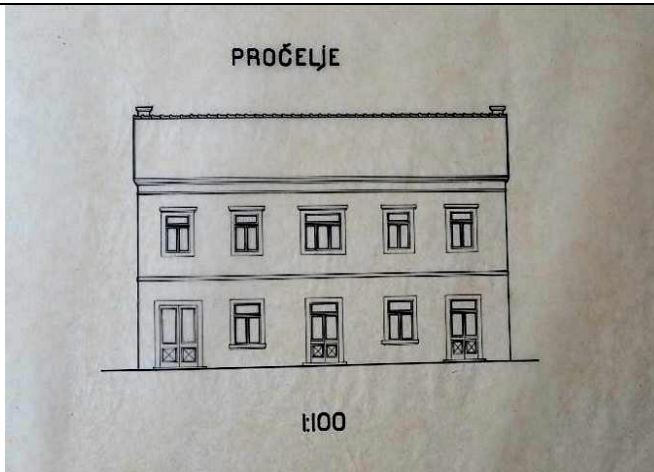
VRIJEME GRADNJE	2007.
POLOŽAJ U PROSTORU / PARCELA	Dvokatnica položena u regulacijskoj linji kuća zapadne strane ulice.
KRATKI HISTORIJAT	Na njenom mjestu nalazila se katnica koju je početkom 20. st. sagradila obitelj Gojčeta. Ona je porušena, 2007. sagrađena je današnja zgrada kao ured Hrvatske gospodarske komore za područja posebne državni skrbi.
NAMJENA	Poslovna
PROSTORNA ORGANIZACIJA / KATNOST	Na svim etažama poslovni prostor / P+2
KONSTRUKCIJA / GRADBENI MATERIJAL	Beton
PROČELJA / OBLIKOVANJE	Ploha uličnog pročelja zadržala je u prizemlju i prvom katu osnovni koncept starije gradnje; u prizemlju veći pravokutni otvori, a na prvom katu niz prozora s pseudostilskim okvirima. Drugi kat je novi volumen s oplatama od crvenih ploča.
GRAĐEVNO STANJE	Dobro
VALORIZACIJA	Nema vrijednost
SMJERNICE I UVJETI	Održavanje postojećeg stanja

SLIKOVNI PRILOZI:

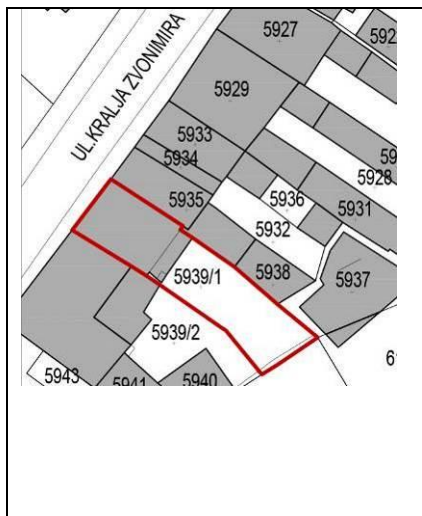
Starija katnica – kuća Gojčeta na mjestu današnje zgrade na razglednici između dva svjetska rata



Nacrti kuće Gojčeta iz 1920-ih godina koja se nalazila na mjestu današnje zgrade (Izvor: HR-DAST, AMID)


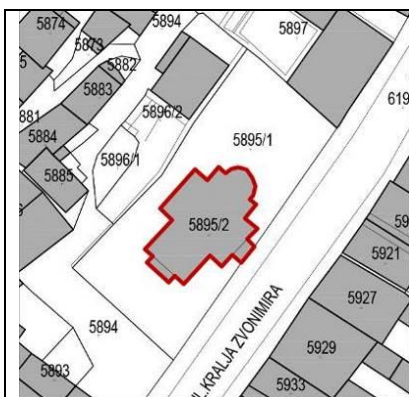


80	ADRESA	Kralja Zvonimira 37
	KATASTARSKA Č.	5939/1
	NAZIV GRAĐEVINE	-



VRIJEME GRADNJE	Druga polovina 19. st.
POLOŽAJ U PROSTORU / PARCELA	Mala katnica u regulacijskoj liniji kuća istočne strane ulice.
KRATKI HISTORIJAT	Nije poznat.
NAMJENA	Stambena
PROSTORNA ORGANIZACIJA / KATNOST	Nekoliko prostorija u prizemlju i katu / P + 1
KONSTRUKCIJA / GRADBENI MATERIJAL	Kamen, žbuka
PROČELJA / OBLIKOVANJE	U prizemlju dvoja vrata i jedan prozor, na katu tri prozora. Vidljivi ostaci žbukane dekoracije razdjelnog i završnog vijenca te prozorskih parapeta, koja slični na susjednu kuću na kbr. 39, pa su vjerojatno istvoremeno obnovljene početkom 20. st.
GRAĐEVNO STANJE	Loše
VALORIZACIJA	Ambijentalna vrijednost
SMJERNICE I UVJETI	Obnova i sanacija


81	ADRESA	Kralja Zvonimira 38
	KATASTARSKA Č.	5895/1, 5895/2
	NAZIV GRAĐEVINE	Pravoslavna crkva Pokrova Presvete Bogorodice



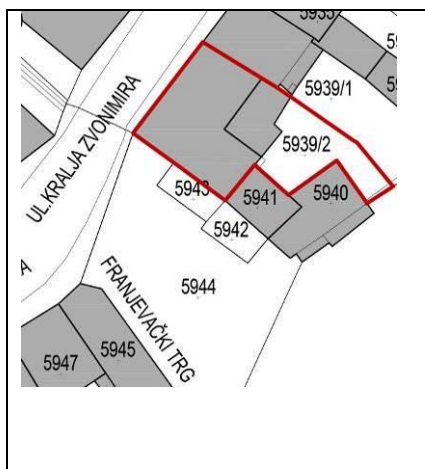
VRIJEME GRADNJE	1971.
POLOŽAJ U PROSTORU / PARCELA	Položena je na zapadnoj strani ulice gdje se prekida ulični niz te je smještena na otvorenom, hortikulturno uređenom prostoru.
KRATKI HISTORIJAT	Na ovom mjestu nalazila se stara pravoslavna crkva iz 1866. godine koja je porušena u Drugom svjetskom ratu. Današnja je sagrađena 1971. prema projektu arhitekta Dragomira Tadića.
NAMJENA	Sakralna
PROSTORNA ORGANIZACIJA	Tlocrt u obliku grčkog križa.
KONSTRUKCIJA / GRADBENI MATERIJAL	Kamen, beton
PROČELJA / OBLIKOVANJE	Sagrađena u pseudostilskim oblicima srpskih pravoslavnih crkava.
GRAĐEVNO STANJE	Dobro
VALORIZACIJA	Ambijentalna vrijednost
SMJERNICE I UVJETI	Održavanje postojećeg stanja

SLIKOVNI PRILOZI:




Stara pravoslavna crkva
sagrađena 1866. na fotografiji
između dva svjetska rata.
Porušena je u Drugom
svjetskom ratu.




82	ADRESA	Kralja Zvonimira 39 / Franjevački trg 1
	KATASTARSKA Č.	5939/2
	NAZIV GRAĐEVINE	-






VRIJEME GRADNJE	Druga polovina 19. st.
POLOŽAJ U PROSTORU / PARCELA	Uglovnica L-tlocrta koja formira ugao Zvonimirove ulice i Franjevačkog trga.
KRATKI HISTORIJAT	Nije poznat. Sagrađena je u drugoj polovini 19. st. Obnovljena početkom 20. st. kada je dobila historicistički žbukani ukras.
NAMJENA	Stambena
PROSTORNA ORGANIZACIJA / KATNOST	Nekoliko prostorija u prizemlju i katu / P+1
KONSTRUKCIJA / GRADBENI MATERIJAL	Kamen
PROČELJA / OBLIKOVANJE	Na glavnom pročelju u prizemlju lučno zaključen ulaz s povijesnom stolarijom i dekorativnom rešetkom nadsvjetla, bočno veliki otvori lokala. Na katu, niz od pet prozora sa žbukanim ukrasima. Jednostavna artikulacija s rubnim i razdjelnim vijencima i trakama, slično kao susjedna manja kuća na kbr. 37. Na pročelju prema Franjevačkom trgu, četiri su prozorske osi, u jednoj balkon s dekorativnom željeznom ogradom. Uz pročelje priljubljena recentna nadstrešnica. Svi otvori prizemlja naknadno su preinačeni.
GRAĐEVNO STANJE	Izuzetno loše
VALORIZACIJA	Ambijentalna vrijednost
SMJERNICE I UVJETI	Obnova i sanacija

<p>SLIKOVNI PRILOZI:</p> <p>Kuća na razglednici s kraja 19. st. Vidljiva kamena građa na pročelju.</p>		
<p>Detalj kuće (desno) nakon obnove početkom 20. st.</p>		
<p>Zapadno pročelje kuće zabilježeno na fotografiji iz treće četvrtine 20. st. na kojoj se vidi krovna kućica i dimnjak (Privatni album)</p>		

83	ADRESA	Kralja Zvonimira 40 / Stjepana Gunjače 2
	KATASTARSKA Č.	5891
	NAZIV GRAĐEVINE	Kuća Sljepevica



VRIJEME GRADNJE	19. st.
POLOŽAJ U PROSTORU / PARCELA	Dvokatnica položena položena glavnim istočnim pročeljem prema Zvonimirovoj ulici, južnim prema Gunjačinoj ulici, a sjevernim prema platou ispred pravoslavne crkve.
KRATKI HISTORIJAT	Na ovom se mjestu u katastru 1828. nalazilo dvorište kuće koja je bila smještena na mjestu današnje Kačićeve 56. Današnja kuća sagrađena je u drugoj polovini 19. st. a 1888. navodi se kao vlasništvo obitelji Sljepevica.
NAMJENA	Stambena
PROSTORNA ORGANIZACIJA / KATNOST	U prizemlju lokali na uličnoj strani, s južne bočne strane ulaza u stambeni dio s manjim hodnikom. U hodniku je stubište od kulir betona s historicističkom ogradom. Na katovima stanovi s više prostorija / P+2
KONSTRUKCIJA / GRADBENI MATERIJAL	Lomljeni i klesani kamen, lesanit na krovu.
PROČELJA / OBLIKOVANJE	Vidljiva kamena građa. Jednostavni nizovi prozora, na južnom pročelju iznad ulaza u prvoj osi dva balkona sa željeznim ogradama.
GRAĐEVNO STANJE	Srednje
VALORIZACIJA	Viša arhitektonska vrijednost
SMJERNICE I UVJETI	Obnova i sanacija

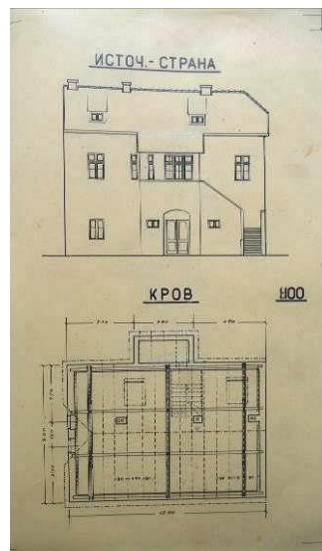
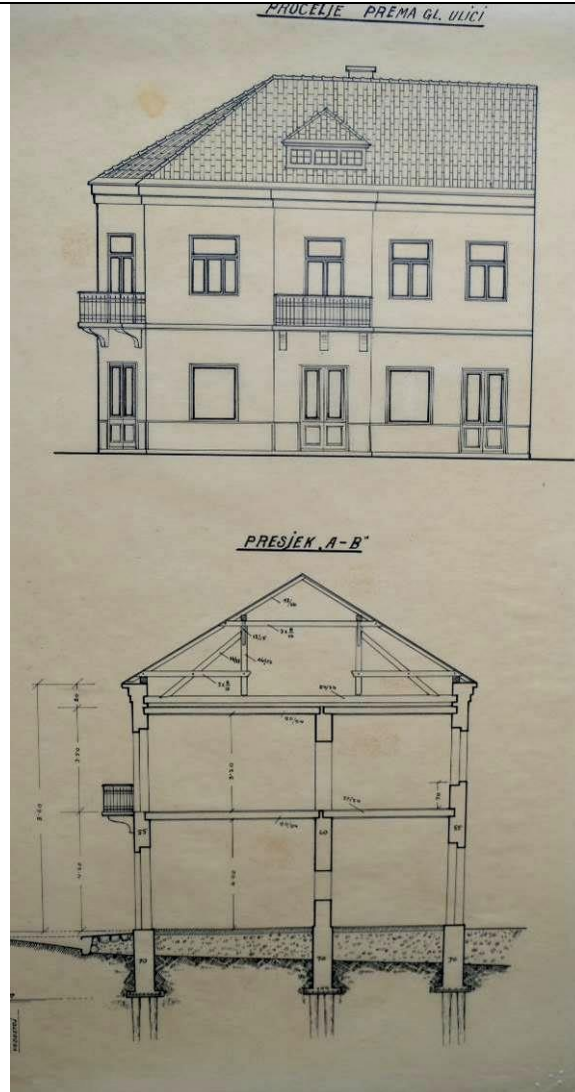
SLIKOVNI PRILOZI:	
<p>Dvorište na mjestu današnje kuće koje pripada kući označenoj brojem 93 u katastru iz 1828. g. (izvor: mapire.eu)</p>	
<p>Kuća označena brojem 100 na katastru iz 1875.-1881. navodi se kao vlasništvo obitelji Sljepevica. (izvor: mapire.eu)</p>	
<p>Detalj kuće na razglednici s kraja 19. st.</p>	

84	ADRESA	Kralja Zvonimira 41
	KATASTARSKA Č.	5947
	NAZIV GRAĐEVINE	-



VRIJEME GRADNJE	1920-ih.
POLOŽAJ U PROSTORU / PARCELA	Zgrada je položena u uličnom nizu južne strane ulice.
KRATKI HISTORIJAT	Sagrađena je 1920-ih godina kao jedinstvena građevina sa susjednom kućom na adresi Franjevački trg 1. Kasnije je došlo do podjele čestice.
NAMJENA	Stambena
PROSTORNA ORGANIZACIJA / KATNOST	U prizemlju lokal, na katu s nekoliko prostorija / P+1
KONSTRUKCIJA / GRADBENI MATERIJAL	Armirani beton, opeka, žbuka
PROČELJA / OBLIKOVANJE	U prizemlju ulaz u kuću i otvori lokala, na katu dva velika prozora, jedan francuski s balkonom
GRAĐEVNO STANJE	Loše
VALORIZACIJA	Ambijentalna vrijednost
SMJERNICE I UVJETI	Obnova i sanacija

Nacrti kuće iz oko 1930. g. kada je činila jedinstvenu građevinu na susjednom kućom na Franjevačkom trgu 5 (izvor: HR-DAST, AMID)



85	ADRESA	Kralja Zvonimira 42
	KATASTARSKA Č.	6014
	NAZIV GRAĐEVINE	Kuća Slavić-Bumber


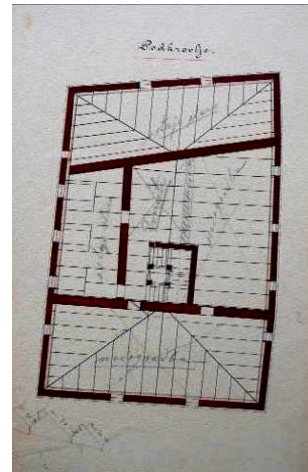
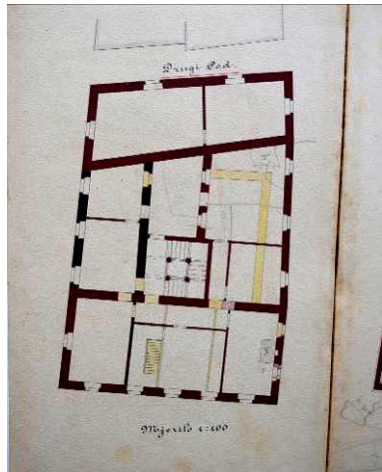
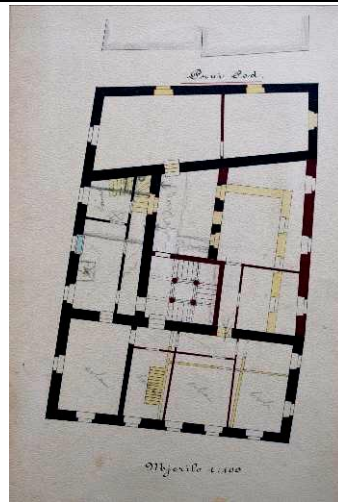
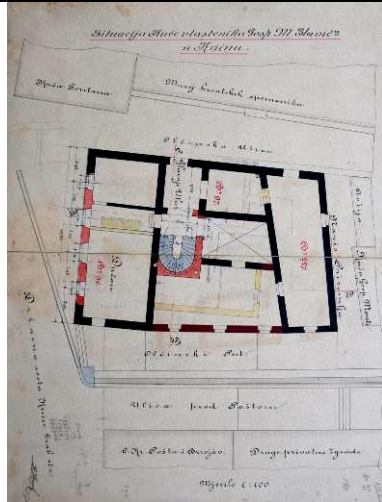


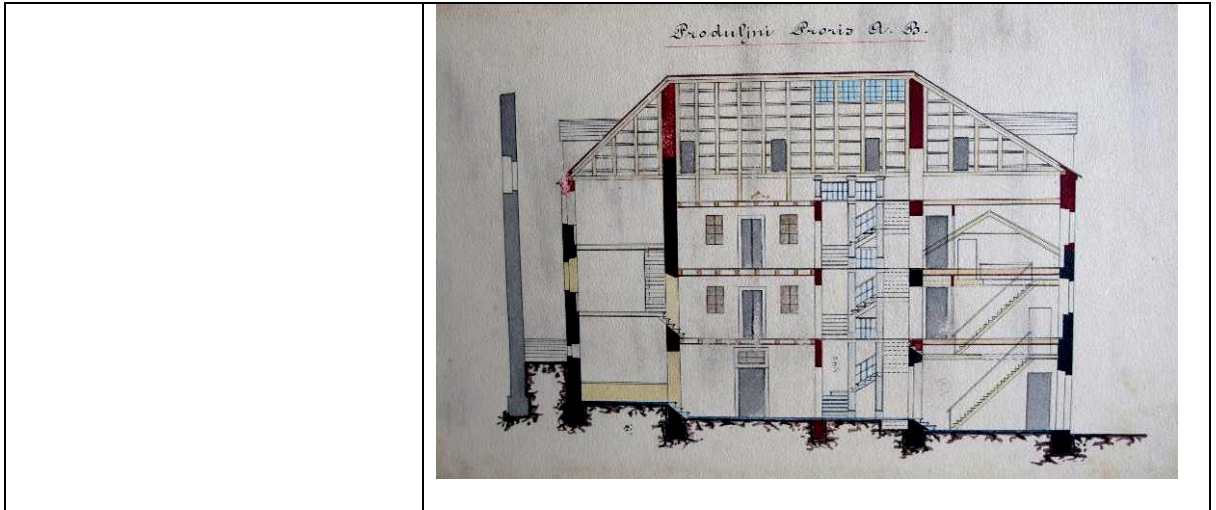
VRIJEME GRADNJE	Kraj 19. ili poč. 20. st.
POLOŽAJ U PROSTORU / PARCELA	Dvokatnica u regulacijskoj liniji kuća sjeverne strane ulice, ujedno i dominantni objekt Franjevačkog trga.
KRATKI HISTORIJAT	Kuća na tom mjestu ucrtana je u katastar 1828. g., a nije sigurno potječu li iz tog vremena neke starije zidane strukture. U to vrijeme kuća je pripadala obitelji Ivanović, a u katastarskom zapisniku iz 1888. navodi se kao vlasništvo obitelji Skelin. Današnju kuću podignula je obitelj Slavić na samom kraju 19. ili početkom 20. stoljeća. Sačuvan je arhitektonski projekt za izgradnju, nažalost nedatiran. Kasnije je pripala obitelji Bumber. Adaptirana u 20. st. (HR-DAST, Arhiv mapa za Istru i Dalmaciju, nacrti zgrada)
NAMJENA	Nema
PROSTORNA ORGANIZACIJA / KATNOST	U prizemlju lokali, na katu skupine prostorija izvorno namijenjenih za stanovanje / P + 2
KONSTRUKCIJA / GRADBENI MATERIJAL	Kamen
PROČELJA / OBLIKOVANJE	Historicističko pročelje s kamenim prozorima i vratima. Na glavnom pročelju pet prozorskih osi, u prizemlju dvoja vrata i tri prozora, na katovima prozori s istaknutim okvirima, na prvom katu i profiliranim nadstrešnicama. U drugoj i četvrtoj osi su balkoni sa secesijskim željeznim ogradama
GRAĐEVNO STANJE	Obnova i sanacija.

VALORIZACIJA	Visoka arhitektonska vrijednost
SMJERNICE I UVJETI	Potrebno stavljanje u funkciju te kompletna obnova pročelja i unutrašnjosti prema povijesnoj valorizaciji i konzervatorskim istraživanjima.


SLIKOVNI PRILOZI:	
<p>Kuća na mjestu današnje označena brojem 91 u katastru iz 1828. g. (izvor: mapire.eu)</p>	
<p>Kuća na mjestu današnje označena brojem 91/2 u katastru iz sredine 19. st. (izvor: HR-DAST, AMID)</p>	
<p>Detalj kuće na razglednici s kraja 19. ili poč. 20. st.</p>	

Nedatirani projekt za izgradnju kuće (izvor. HR-DAST, AMID)





86	ADRESA	Kralja Zvonimira 43
	KATASTARSKA Č.	5948/1, 5948/2
	NAZIV GRAĐEVINE	-



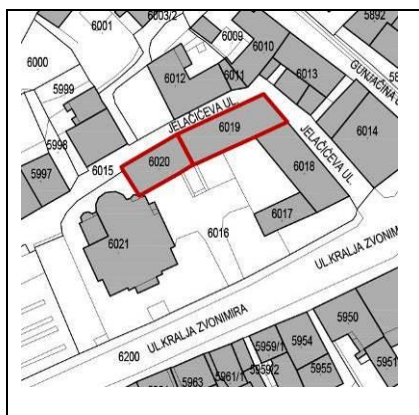
VRIJEME GRADNJE	20. st.
POLOŽAJ U PROSTORU / PARCELA	Kuća je položena u regulacijskoj liniji niza s južne strane ulice.
KRATKI HISTORIJAT	Nije poznat. Na ovom mjestu zabilježena je kuća još 1828. godine, a na fotografiji s početka 20. st. vide se dvije manje. One su vjerojatno stradale u Drugom svjetskom ratu, a kasnije je na njihovu mjestu započeta gradnja današnje kuće koja nikad nije dovršena.
NAMJENA	Nema
PROSTORNA ORGANIZACIJA / KATNOST	U prizemlju lokali, na katovima stanovi / P + 2
KONSTRUKCIJA / GRADBENI MATERIJAL	Armirani beton, opeka, žbuka
PROČELJA / OBLIKOVANJE	U prizemlju ulaz i izlozi lokala, na gornjim etažama izduženi balkoni.
GRAĐEVNO STANJE	Loše.
VALORIZACIJA	Nema vrijednost
SMJERNICE I UVJETI	Preoblikovanje / uklanjanje - nova građevina

SLIKOVNI PRILOZI:

Dvije manje kuće na mjestu današnje, vidljive na fotografiji s početka 20. st.



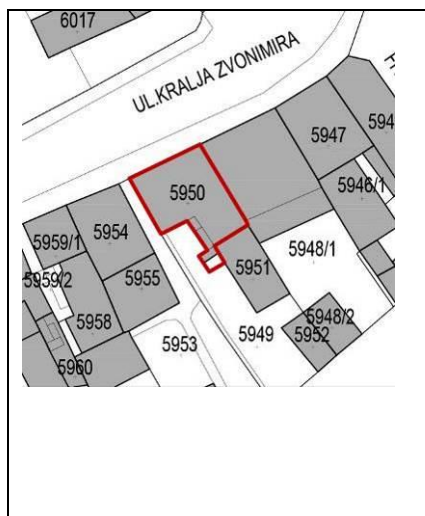
87	ADRESA	Kralja Zvonimira 44-46
	KATASTARSKA Č.	6019, 6020
	NAZIV GRAĐEVINE	Samostan sv. Ante i Župni ured Knin



VRIJEME GRADNJE	18.-20. st.
POLOŽAJ U PROSTORU / PARCELA	Sklop je uvučen od ulice s pretprostorom koji danas čini parkiralište.
KRATKI HISTORIJAT	Franjevački sklop sagrađen je u nekoliko faza tijekom 18. stoljeća, ali je znatno dograđen i proširen 1876. godine. Teško je oštećen bombardiranjem u Drugom svjetskom ratu, nakon čega je 1952. obnovljen. Veća obnova uslijedila je 1977.-79. Devastiran je u Domovinskom ratu te je nakon toga ponovo obnovljen.
NAMJENA	Sakralna
PROSTORNA ORGANIZACIJA / KATNOST	Dvokatni samostanski sklop nastao je sukcesivnom izgradnjom, odnosno spajanjem nekoliko nekoliko građevina. Na svakoj etaži su hodnici s nizovima prostorija / P + 2
KONSTRUKCIJA / GRADBENI MATERIJAL	Kamen
PROČELJA / OBLIKOVANJE	Nizovi prozora na svim pročeljima, s drvenim škurama, istaknut završni vijenac. Nad kamenim portalom je grb.
GRAĐEVNO STANJE	Dobro.
VALORIZACIJA	Ambijentalna vrijednost
SMJERNICE I UVJETI	Održavanje.

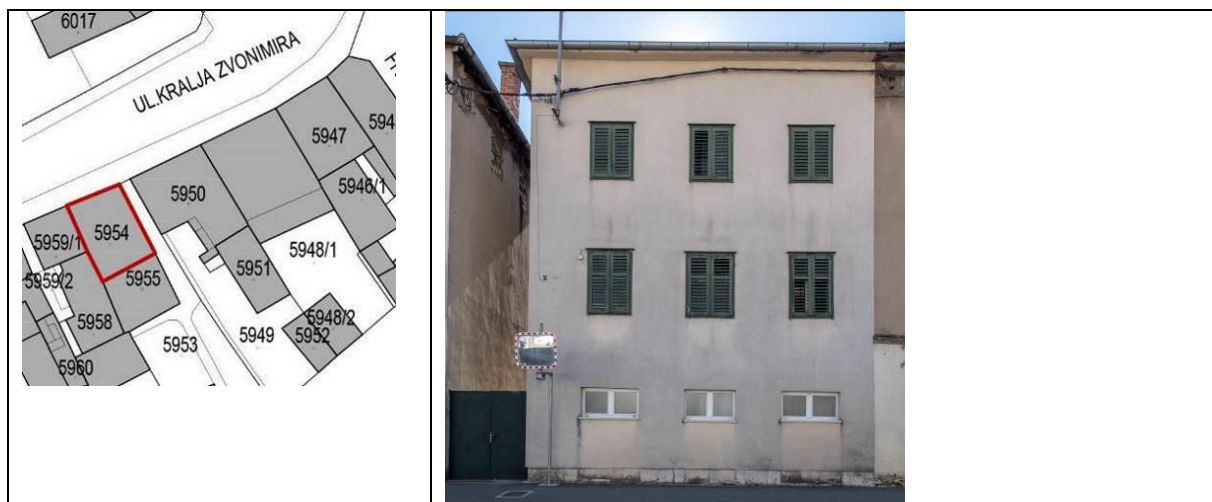
SLIKOVNI PRILOZI:	Vidi slikovne priloge za kat. jedinicu: Kralja Zvonimira 48
-------------------	---

88	ADRESA	Kralja Zvonimira 45
	KATASTARSKA Č.	5949, 5950, 5951, 5952
	NAZIV GRAĐEVINE	-



VRIJEME GRADNJE	20. st.
POLOŽAJ U PROSTORU / PARCELA	Dvokatnica položena u regulacijskoj liniji kuća s južne strane ulice.
KRATKI HISTORIJAT	Nije poznat. Na ovom mjestu je u katastru iz 1828. ucrtana prazna parcela. Neka kuća sagrađena je tijekom 19. st. Ona je porušena sredinom 20. st. i sagrađena je današnja.
NAMJENA	Stambena
PROSTORNA ORGANIZACIJA / KATNOST	U prizemlju lokali i hodnik, na katovima stanovi / P + 2
KONSTRUKCIJA / GRADBENI MATERIJAL	Kamen, opeka, armirani beton, žbuka
PROČELJA / OBLIKOVANJE	U prizemlju veliki ostakljeni ulazi u lokale te vrata za ulaz u stambeni dio. Na svakom katu veći prozori, na prvom u krajnjoj desnoj osi armirano-betonski balkon. Istaknute drvene grede strehe.
GRAĐEVNO STANJE	Loše
VALORIZACIJA	Skromna arhitektonska vrijednost
SMJERNICE I UVJETI	Obnova i sanacija

89	ADRESA	Kralja Zvonimira 47
	KATASTARSKA Č.	5954
	NAZIV GRAĐEVINE	-




VRIJEME GRADNJE	18.-20. st.
POLOŽAJ U PROSTORU / PARCELA	Dvokatnica u regulacijskoj liniji niza kuća s južne strane ulice.
KRATKI HISTORIJAT	Kuća na ovom mjestu zabilježena je u katastru iz 1828., a zapisnik iz 1846. navodi da je ruševna („ <i>ruine di casa con corte</i> “). Na njenu je mjestu nakon toga izgrađena nova, vjerojatno ukroporiravši starije zidne strukture. Izvorno oblikovanje s profilacijama, okvirima prozora, balkonom i dvije krovne kućice, vidljivo je na povijesnim fotografijama. U 20./21. st. je obnovljena bez poštivanja povijesnih vrijednosti.
NAMJENA	Stambena
PROSTORNA ORGANIZACIJA / KATNOST	Nekoliko prostorija u prizemlju i na katovima/ P+2
KONSTRUKCIJA / GRADBENI MATERIJAL	Kamen, armirani beton
PROČELJA / OBLIKOVANJE	Na glavnom pročelju tri prozora na svakoj etaži, u prizemlju su nekadašnji veći otvori skraćeni u manje. Sa Stražne strane betonska terasa.
GRAĐEVNO STANJE	Srednje
VALORIZACIJA	Degradirana vrijednost
SMJERNICE I UVJETI	Restitucija izvornih elemenata

SLIKOVNI PRILOZI:

Prikaz kuće na katastru iz 1828. g. gdje je šrafura naznačeno da je ruševna



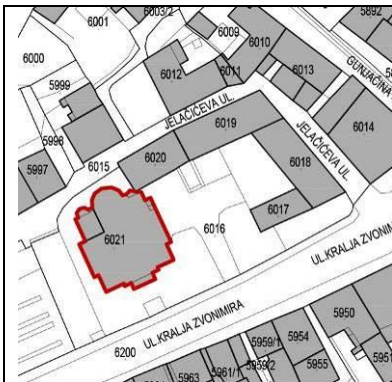
Prikaz kuće na razglednici s kraja 19. st.



Prikaz kuće na razglednici s kraja 19. ili poč. 20. st.



90	ADRESA	Kralja Zvonimira 48
	KATASTARSKA Č.	6021, 6016
	NAZIV GRAĐEVINE	Crkva sv. Ante



VRIJEME GRADNJE	
POLOŽAJ U PROSTORU / PARCELA	Crkva je samostojeći objekt na povišenom platou uz sjevernu stranu Zvonimirove ulice, a prilazi joj se širokim stubama.
KRATKI HISTORIJAT	Vjeruje se da se još u kasnom srednjem vijeku na tom mjestu nalazila kninska župna crkva, koja je tijekom osmanskog razdoblja pregrađena u džamiju. Na njenu mjestu sagrađena je početkom 18. stoljeća manja župna crkva sv. Ante, a oko nje i franjevački samostan. Crkva je bila nadograđena 1775., ali se već sredinom prve polovine 19. st. spominje kao ruševna. Crkva je vjerojatno tada obnovljena, a oko nje je izgrađen novi samostan s nekoliko krila koji je zabilježen na katastru iz 1828. godine. Crkva će biti porušena, a nova današnja sagrađena 1860.-63. g. Sljedeća je obnova uslijedila 1911. g., te su pročelja znatno purificirana. Oštećena je u Drugom svjetskom ratu te popravljena 1960. godine. Zapaljena je u Domovinskom ratu, a radovi obnove provedeni su 1995.-98. prema projektu Nenada Fabijanića i Božidara Uršića. (PIPLOVIĆ 2009, 85.)
NAMJENA	Sakralna
PROSTORNA ORGANIZACIJA	Dvoranska crkva s proširenjima na jugoistočnoj i jugozapadnoj strani strani te transeptom.
KONSTRUKCIJA / GRADBENI MATERIJAL	Kamen
PROČELJA / OBLIKOVANJE	Kamena pročelja s historicističkim dekorativnim elementima u duhu neoromanike. Zvonik s nekoliko etaža, većim lučnim otvorima lože za zvona te šiljastom

	kapom.
GRAĐEVNO STANJE	Dobro.
VALORIZACIJA	Viša arhitektonska vrijednost
SMJERNICE I UVJETI	Održavanje.

SLIKOVNI PRILOZI:

Crkva i samostan sv. Ante oko 1750. g. (izvor: HR-HDA)



Sklop na Trauxovu planu grada iz 1799. g. (izvor: OSTA-KA)



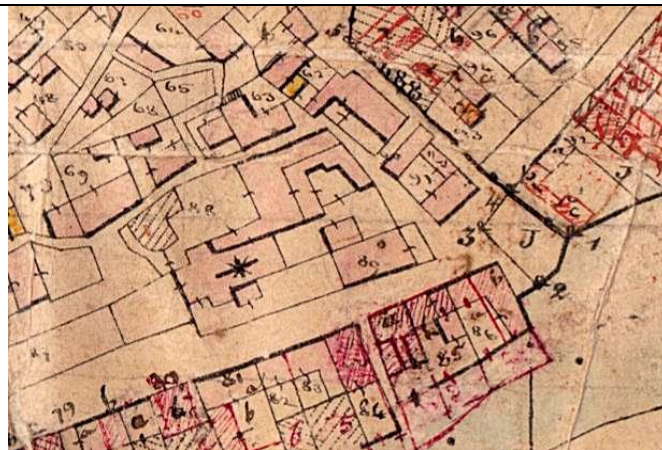
Prikaz sklopa na katastru iz 1828. g. (izvor: mapire.eu)






Prikaz na karti grada iz 1841. g. (izvor: OSTA-KA)




Prikaz na katastru iz sredine 19. st. (izvor: HR-DAST)



<p>Nadogradnja crkve i samostanskog sklopa zabilježena na katastru iz druge pol. 19. st. (izvor: HR-DAST)</p>	
<p>Nadogradnja crkve i samostanskog sklopa zabilježena na katastru iz 1875.-1881. (izvor: HR-DAST)</p>	
<p>Crkva na razglednici početkom 20. st.</p>	

Detalj crkve na razglednici s
prijelaza 19. u 20. st.



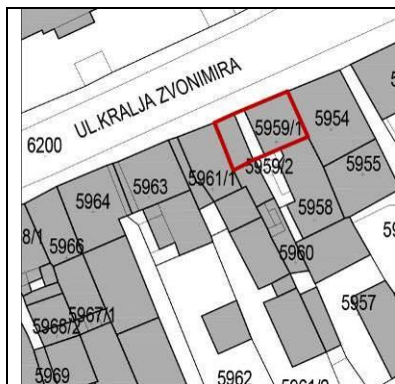
Crkva nakon obnove 1960-ih
godina



Crkva teško oštećena u
Domovinskom ratu 1990-ih
(izvor: <http://heritage.sense-agency.com/bhs/>)



91	ADRESA	Kralja Zvonimira 49
	KATASTARSKA Č.	5959/1
	NAZIV GRAĐEVINE	-



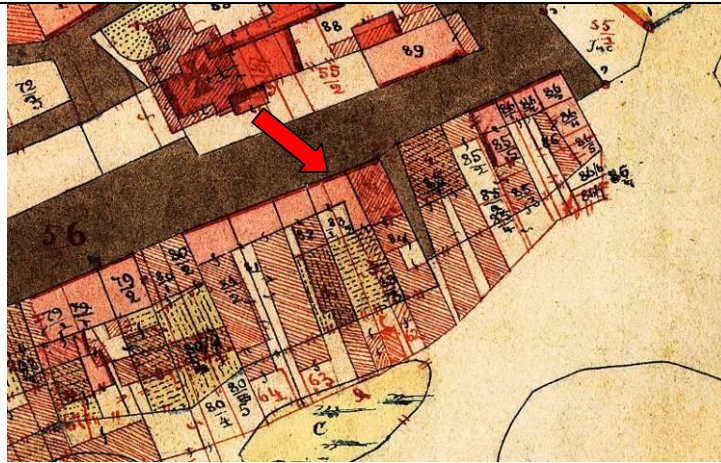
VRIJEME GRADNJE	19.-20. st.
POLOŽAJ U PROSTORU / PARCELA	Dvokatnica u uličnom nizu s južne strane ulice.
KRATKI HISTORIJAT	Kuća je nekad činila jedinstvenu građevinu s kućom na kbr. 51, ali je ovaj dio građevine teško oštećen i porušen u Drugom svjetskom ratu te je obnovljen kao samostalna kuća bez poštivanja izvorne povijesne situacije. Prvotna kuća bila je dvokatnica sa sedam prozorskih osi, vidljivom kamenom građom zida i nizom krovnih kućica. Na povijesnim fotografijama naslućuje se da je građena u barem dvije faze (reška na mjestu spoja današnjih kuća kbr. 49 i 51).
NAMJENA	Stambena
PROSTORNA ORGANIZACIJA / KATNOST	Nekoliko prostorija u prizemlju i katu / P + 2
KONSTRUKCIJA / GRADBENI MATERIJAL	Armirani beton, opeka
PROČELJA / OBLIKOVANJE	U prizemlju ulaz i dva lokala te manja vrata u stambeni dio. Na katovima tri prozorske osi, lijeva i srednja s većim kvadratnim prozorima, desna s pravokutnim prozorima položenim niže od ostalih.
GRAĐEVNO STANJE	Loše
VALORIZACIJA	Degradirana vrijednost
SMJERNICE I UVJETI	Obnova i sanacija / Restitucija izvornih elemenata

SLIKOVNI PRILOZI:

Prikaz na katastru 1828. g. gdje se vidi da današnja kuća obuhvaća samo istočni dio nekadašnje veće kuće (izvor: mapire.eu)



Prikaz kuće na katastru iz druge pol. 19. st. gdje se vidi da je vlasnički podijeljena na dva dijela (izvor: HR-DAST, AMID)



Cjelovita kuća na razglednici s kraja 19. ili poč 20. st. s vidljivom kamenom građom (izvor: HR-DAST, AMID)



Cjelovita kuća na razglednici s kraja 19. ili poč 20. st. s vidljivom kamenom građom kako na istočnom, tako i na zapadnom dijelu, ali i reška koja ukazuje na sukcesivnu izgradnju (izvor: HR-DAST, AMID)



92	ADRESA	Kralja Zvonimira 50
	KATASTARSKA Č.	5992
	NAZIV GRAĐEVINE	-




VRIJEME GRADNJE	20. st.
POLOŽAJ U PROSTORU / PARCELA	Dvokatnica dominantno položena poviše niskog prizemnog poslovnog objekta uz nekadašnju tržnicu. Obja građevine nalaze se na mjestu starijih koji su u nekom vremenu porušene. U prizemnici s većim ostakljenim plohamama, vidljivoj na staroj fotografiji, bila je kavana Perković.
KRATKI HISTORIJAT	Nije poznat.
NAMJENA	Stambena
PROSTORNA ORGANIZACIJA / KATNOST	Više prostorija u prizemlju i na katovima / P + 3 + Pk
KONSTRUKCIJA / GRADBENI MATERIJAL	Opeka, Armirani beton, žbuka
PROČELJA / OBLIKOVANJE	Okrenuta zabatom prema nekadašnjoj gradskoj tržnici, na svim etažama izduženi balkoni. Prizemnica uz tržnicu ima niz prostorija.
GRAĐEVNO STANJE	Loše
VALORIZACIJA	Nema vrijednost.
SMJERNICE I UVJETI	Preoblikovanje / uklanjanje i nova izgradnja

SLIKOVNI PRILOZI:

Stanje na staroj razglednici s početka 20. st. kada se u prizemnici nalazila Kavana Perković.



93	ADRESA	Kralja Zvonimira 51
	KATASTARSKA Č.	5961/1
	NAZIV GRAĐEVINE	-



VRIJEME GRADNJE	18.-19. st.
POLOŽAJ U PROSTORU / PARCELA	Dvokatnica u regulacijskoj liniji kuća s južne strane ulice. Izdužena parcela, a u dvorištu nekoliko objekata u produžetku kuće
KRATKI HISTORIJAT	Kuća je nekad činila jedinstvenu građevinu s kućom na kbr. 549, ali je potonja porušena u Drugom svjetskom ratu te obnovljena kao samostalna kuća i parcela je podijeljena na dvije. Prvotna kuća bila je dvokatnica sa sedam prozorskih osi, vidljivom kamenom građom zida i nizom krovnih kućica. Na povijesnim fotografijama naslućuje se da je građena u barem dvije faze jer se vidi razlika u građi istočnog i zapadnog dijela kuće (reška na mjestu spoja današnjih kuća kbr. 49 i 51.
NAMJENA	Nema
PROSTORNA ORGANIZACIJA / KATNOST	Nekoliko prostorija u prizemlju i katu / P + 2 + Pk
KONSTRUKCIJA / GRADBENI MATERIJAL	Kamen
PROČELJA / OBLIKOVANJE	U prizemlju dva otvora, naknadno preoblikovana, na katovima tri prozorske osi. Razdjelne trake i završni vijenac u žbuci. Krovne kućice sa zabatima povijesnog su oblikovanja.
GRAĐEVNO STANJE	Loše
VALORIZACIJA	Ambijentalna vrijednost
SMJERNICE I UVJETI	Obnova i sanacija / Restitucija izvornih elemenata

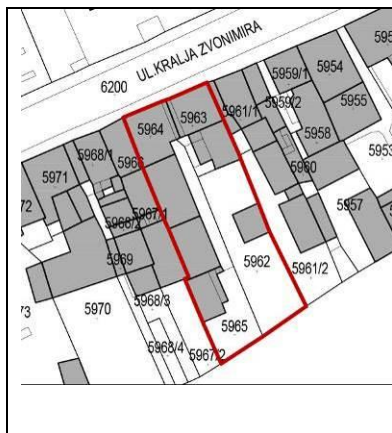
<p>SLIKOVNI PRILOZI:</p> <p>Prikaz na katastru 1828. g. gdje se vidi da današnja kuća označena s br. 82 i obuhvaća samo zapadni dio nekadašnje veće kuće (izvor: mapire.eu)</p>	
<p>Cjelovita kuća na razglednici s kraja 19. ili poč 20. st. s vidljivom kamenom građom</p>	
<p>Cjelovita kuća na razglednici s kraja 19. ili poč 20. st. s vidljivom kamenom građom kako na istočnom, tako i na zapadnom dijelu, ali i reška između njih koja ukazuje na sukcesivnu izgradnju</p>	

94	ADRESA	Kralja Zvonimira 52
	KATASTARSKA Č.	6085
	NAZIV GRAĐEVINE	-



VRIJEME GRADNJE	20. st.
POLOŽAJ U PROSTORU / PARCELA	Kuća je položena u regulacijskoj liniji niza kuća sa sjeverne strane ulice.
KRATKI HISTORIJAT	Nije poznat. Starija kamena kuća, od koje je sačuvano tek prizemlje, nadograđena je u 20. st. za još dvije etaže.
NAMJENA	Stambena
PROSTORNA ORGANIZACIJA / KATNOST	Nekoliko prostorija u prizemlju i katu / P + 1+Pk
KONSTRUKCIJA / GRADBENI MATERIJAL	Kamen, armirani beton, žbuka
PROČELJA / OBLIKOVANJE	U prizemlju kamena građa i dva portala, na prvom katu AB balkon s dva francuska prozora, a posljednja niska etaža također s balkonom ali bez ograde.
GRAĐEVNO STANJE	Srednje.
VALORIZACIJA	Degradirana vrijednost
SMJERNICE I UVJETI	Održavanje postojećeg stanja

95	ADRESA	Kralja Zvonimira 53
	KATAstarska Č.	5963, 5964
	NAZIV GRAĐEVINE	Kuća Ljubičić



VRIJEME GRADNJE	Početak 19. st.
POLOŽAJ U PROSTORU / PARCELA	Dvokatnica položena u regulacijskoj liniji kuća s južne strane ulice.
KRATKI HISTORIJAT	Kuću je sagradio Josip Ljubičić, o čemu svjedoči kamena ploča s njegovim imenom iznad ulaza („edificavit Joseph Ljubicich“). Na ploči je nečitka godina izgradnje, ali je kuća zabilježena već na katastarskoj karti iz 1828. pa se vjerojatno može datirati na u prvu četvrtinu 19. stoljeća. U zapisniku katastarskih čestica 1846. kuća je u vlasništvu Marije Radulko, supruge Josipa Ljubičića te se precizira da je riječ o „ <i>casa d'abitazione con bottega e corte</i> “ te „ <i>casa di due locali</i> “, zajedno s dvije dvorišne prigradnje na susjednim česticama. Iz toga se čita da je zapadno dvorišno krilo podignuto po prilici između 1828. i 1846. godine. Kuća je u posjedu Ljubičićevih potomaka još 1888. g. Istočno kraće krilo je sagrađeno kasnije u 20. st. (HR-DAST, AMID, elaborati)
NAMJENA	Stambena
PROSTORNA ORGANIZACIJA / KATNOST	Niz prostorija u prizemlju i na katovima / P + 2
KONSTRUKCIJA / GRADBENI MATERIJAL	Kamen
PROČELJA / OBLIKOVANJE	Na glavnom pročelju u prizemlju većinom ulazi, na katovima pet prozorskih osi. Pravokutni prozori s kamenim okvirima. Vidljiva građa od lomljenog kamena. U prizemlju lijevo je betonsko ojačanje iz 20. st na kojemu je oplata od rustično obrađenih kamenih ploča.
GRAĐEVNO STANJE	Loše.

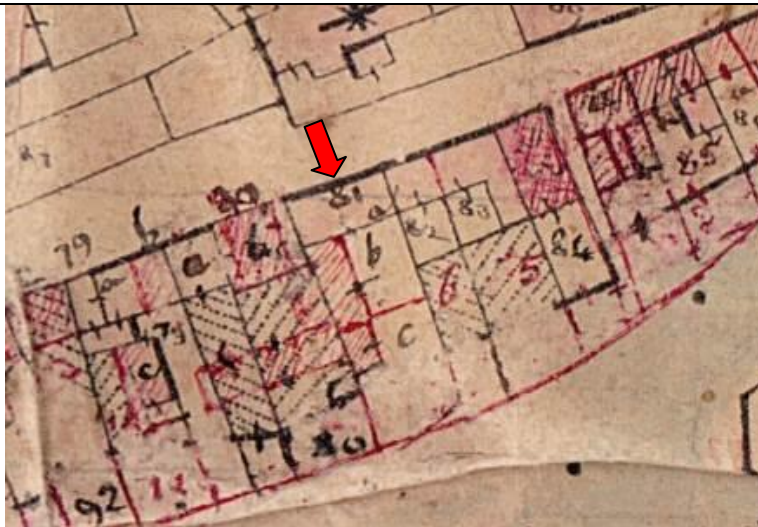
VALORIZACIJA	Viša arhitektonska i povijesna vrijednost
SMJERNICE I UVJETI	Obnova i sanacija

SLIKOVNI PRILOZI:

Prikaz kuće na katastru iz 1828. g. označene brojem 81. (izvor: mapire.eu)



Kuća označena brojem 81 na katastru iz druge polovine 19. st., na kojoj se vidi naknadna nadogradnja južnog dvorišnog krila te podjela parcele na tri čestice: 81 a, b, c. (izvor: HR-DAST, AMID)



Kuća Ljubičić na razglednici s početka 20. st.



Ploča s natpisom o gradnji za Josipa Ljubičića na glavnom pročelju



Začelje kuće i dvorišna krila, 2019.



96	ADRESA	Kralja Zvonimira 54
	KATASTARSKA Č.	6084, 6085
	NAZIV GRAĐEVINE	Kuća Sudarović



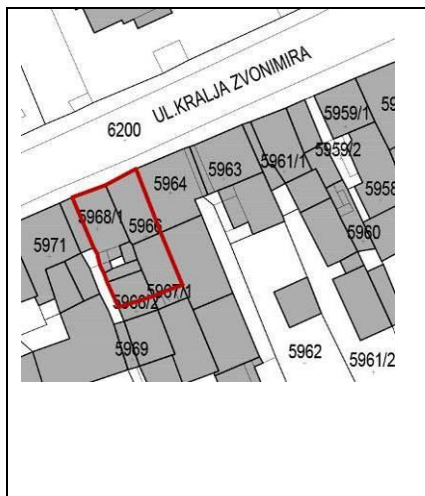
VRIJEME GRADNJE	19./20. st.
POLOŽAJ U PROSTORU / PARCELA	Katnica položena u regulacijskoj liniji kuća sa sjeverne strane ulice. Omanje dvorište pruža se sa zapadne strane kuće te je ograđeno od ulice betonskim zidom.
KRATKI HISTORIJAT	Nije poznat. Starija kamena kuća koja je tijekom 19. st. pripadala obitelji Sudarović, nadograđena je krajem 19. ili početkom 20. st. te je dobila historicističko oblikovanje. (HR-DAST, AMID, elaborati)
NAMJENA	Stambena
PROSTORNA ORGANIZACIJA / KATNOST	Nekoliko prostorija u prizemlju i katu / P + 1
KONSTRUKCIJA / GRADBENI MATERIJAL	Kamen, žbuka, , pokrov od lesonita
PROČELJA / OBLIKOVANJE	U prizemlju kamena građa, ulaz i dva prozora. Na katu dva bogato oblikovana prozora s okvirima, profiliranim klupčicama te nadstrešnicom s dekorativnim volutnim nadgrađem.
GRAĐEVNO STANJE	Srednje.
VALORIZACIJA	Ambijentalna vrijednost
SMJERNICE I UVJETI	Obnova i sanacija / Restitucija izvornih elemenata

SLIKOVNI PRILOZI:

Ukrasni detalji prozora na prvom katu

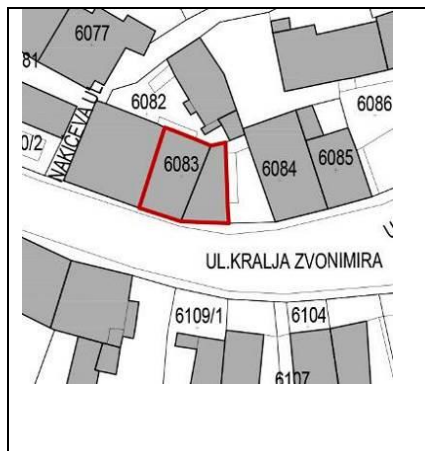


97	ADRESA	Kralja Zvonimira 55-57
	KATASTARSKA Č.	5967, 5967/1, 5968/1, 5968/2
	NAZIV GRAĐEVINE	-



VRIJEME GRADNJE	20. st.
POLOŽAJ U PROSTORU / PARCELA	Dvojna građevina, dva izduljena objekta položena u kraćom stranom u regulacijskoj liniji Zvonimirove ulice, a duljom prema dvorištu.
KRATKI HISTORIJAT	Nije poznat. Sagrađene su u drugoj pol. 20. st. sukcesivnom izgradnjom
NAMJENA	Stambena
PROSTORNA ORGANIZACIJA / KATNOST	Nekoliko prostorija u prizemlju i katu / P+2
KONSTRUKCIJA / GRADBENI MATERIJAL	Opeka, armirani beton, žbuka
PROČELJA / OBLIKOVANJE	U prizemlju veći otvori i ulaz, na katovima široki prozori.
GRAĐEVNO STANJE	Srednje
VALORIZACIJA	Skromna arhitektonska vrijednost
SMJERNICE I UVJETI	Održavanje postojećeg stanja

98	ADRESA	Kralja Zvonimira 56
	KATASTARSKA Č.	6083
	NAZIV GRAĐEVINE	Kuća Desnica



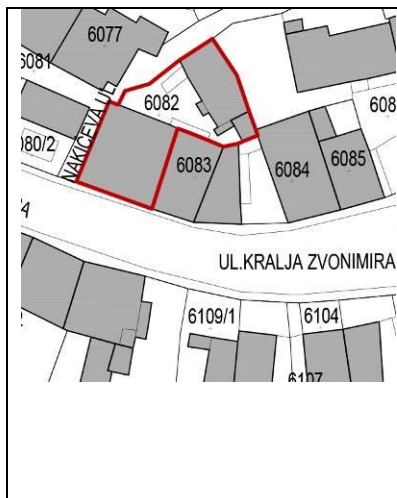
VRIJEME GRADNJE	20. st.
POLOŽAJ U PROSTORU / PARCELA	Dvojna građevina, položena u regulacijskoj liniji sjeverne strane Zvonimirove ulice.
KRATKI HISTORIJAT	Zapadna kuća sagrađena je početkom 19. stoljeća za obitelj Zamberini, a 1888. u vlasništvu je Vuka Desnice. U 20. st. potpuno je preoblikovana te joj je pridodana istočna kuća s krovnom terasom.
NAMJENA	Stambena
PROSTORNA ORGANIZACIJA / KATNOST	Nekoliko prostorija u prizemlju i katu / P + 1
KONSTRUKCIJA / GRADBENI MATERIJAL	Kamen, armirani beton
PROČELJA / OBLIKOVANJE	U prizemlju veći otvori i ulaz, na katovima prozori. Zapadna kuća ima i potkrovnju etažu iz koje se pristupa na terasu istočne kuće.
GRAĐEVNO STANJE	Loše
VALORIZACIJA	Degradirana vrijednost
SMJERNICE I UVJETI	Obnova i sanacija. Restitucija pročelja zapadne kuće prema povijesnoj valorizaciji.

SLIKOVNI PRILOZI:

Prikaz zapadne kuće označene brojem 23 na katastru iz oko 1846., na kojoj se vidi da istočna kuća još nije sagrađena.



99	ADRESA	Kralja Zvonimira 58
	KATASTARSKA Č.	6082
	NAZIV GRAĐEVINE	Kuća Rašković



VRIJEME GRADNJE	19. st.
POLOŽAJ U PROSTORU / PARCELA	Katnica položena u regulacijskoj liniji kuća sa sjeverne strane ulice
KRATKI HISTORIJAT	Kuća na ovom mjestu postoji već početkom 19. stoljeća te je zabilježena na katastru iz 1828. g. U zapisniku iz 1846. navodi se pod br. 24 kao „ <i>casa d'abitazione d'un piano con bottega</i> “, te kao „ <i>casa di tre locali</i> “ u vlasništvu Catherine Rascovich. Godine 1888. u vlasništvu je Marka Raškovića. Tijekom 19. st. kuća je obnovljena te je poprimila današnji izgled. (HR-DAST, AMID, elaborati)
NAMJENA	Stambena
PROSTORNA ORGANIZACIJA / KATNOST	U prizemlju i katu nekoliko prostorija / P+1
KONSTRUKCIJA / GRADBENI MATERIJAL	Kamen
PROČELJA / OBLIKOVANJE	U prizemlju dvojna vrata i dva kvadratna prozora, na katu tri prozora, svi s kamenim okvirima. Vidljiva kamena građa zida, a iznad prozora i opečni nadvoji. Dvoslivan krov.
GRAĐEVNO STANJE	Loše
VALORIZACIJA	Ambijentalna vrijednost
SMJERNICE I UVJETI	Obnova i sanacija

SLIKOVNI PRILOZI:

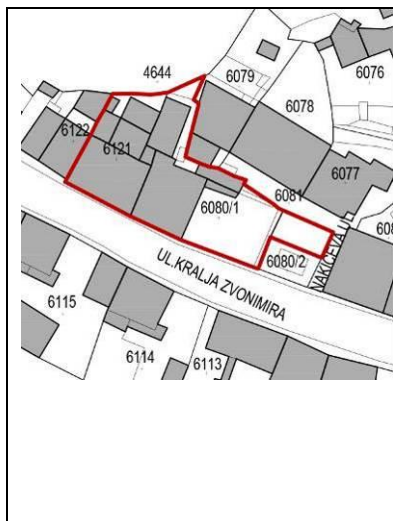
Prikaz kuće na katastru iz 1828.
g. označene brojem 24. (izvor:
mapire.eu)



Kuća označena brojem 24 na
katastru iz druge pol. 19. st.
(izvor: HR-DAST, AMID)



100	ADRESA	Kralja Zvonimira 60-62-64
	KATASTARSKA Č.	6080/1, 6121
	NAZIV GRAĐEVINE	Sklop kuća Vujatović

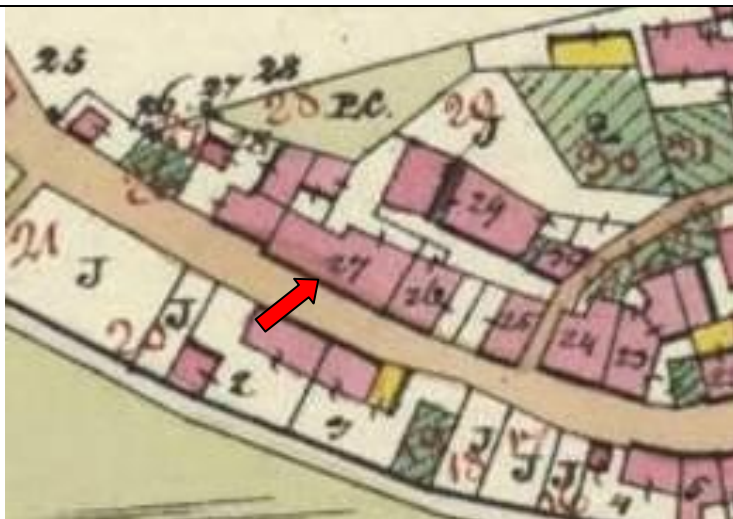


VRIJEME GRADNJE	Sredina 19. st
POLOŽAJ U PROSTORU / PARCELA	Dvije dvokatnice položene u regulacijskoj liniji kuća sa sjeverne strane ulice. S istočne strane sklopa je dvorište ograđeno zidom s portalom.
KRATKI HISTORIJAT	Na mjestu današnjih dviju kuća, nalazila jedna starija kuća zabilježena su na katastru iz 1828., koja je pripadala Nikoli Vujatoviću. Godine 1846. kao suvlasnik se javlja njegov sin Ilija Vujatović te se za kuću navodi da je u gradnji (<i>“casa in fabrica di due piani con due corte e stalla”</i>). Na kartama iz druge pol. 19. st. vidljiva je podjela čestice na 27/1 i 27/2, a prema zapisniku iz 1888., istočna kuća na današnjem kbr. 62 u vlasništvu je Andre Vujatovića, a zapadna na kbr. 64 u vlasništvu njegova brata Steve Vujatovića. Po svemu sudeći je završetak izgradnje uslijedio sredinom 19. stoljeća, kada je nastao današnji dvojni objekt, a nakon njega i zemljišna podjela sklopa između dvojice braće. To također objašnjava i sličnost u veličini i oblikovanju, s iznimkom činjenice da je zapadna kuća danas devastirana. Krajem 19. ili početkom 20. stoljeća, susjedna kuća na tadašnjem broju čestice 26 je porušena te je sklop kuća Vujatović dobio veće dvorište koje i danas postoji, a ono je ograđeno kamenim zidom s dekorativnim portalom. Tada je moglo doći i do izgradnje manjeg aneksa uz sjevernu stranu sklopa, iz kojega se danas ulazi u istočnu kuću Vujatović te zajedno s njom nosi kbr. 60-62. Zapadna kuća Vujatović recentno je obnovljena bez poštivanja njenih povijesnih vrijednosti. (HR-DAST, AMID, elaborati)
NAMJENA	Stambena

PROSTORNA ORGANIZACIJA / KATNOST	Više prostorija u prizemlju i na katovima / P+2+Pk
KONSTRUKCIJA / GRADBENI MATERIJAL	Kamen, žbuka
PROČELJA / OBLIKOVANJE	Zapadna i istočna kuća bile su izvorno vjerojatno sličnog oblikovanja, jer odgovara broj etaža, ritam otvora i nisko potkrovlje. Zapadna je kuća, međutim, recentno obnovljena, pri čemu je izgubila povijesna obilježja, pa ima samo jednostavne nizove prozora i dvoja vrata u prizemlju. Istočna kuća ima glavno pročelje s tri prozorske osi, u prizemlju dvoja vrata i prozor s bogato klesanim kamenim ukrasima u obliku nadstrešnica na konzolama. Na prvom su katu također prozori s nastrešnicama. Potkrovnna etaža na obje građevine je razdijeljena jakim profiliranim vijencem. Dvorišni kameni zid s istočne strane ima dekorativni portal s kraja 19. ili poč. 20. st.
GRAĐEVNO STANJE	Dobro
VALORIZACIJA	Ambijentalna vrijednost
SMJERNICE I UVJETI	Održavanje postojećeg stanja / Restitucija pročelja cijelog sklopa prema konzervatorskim istraživanjima i povijesnoj valorizaciji.

SLIKOVNI PRILOZI:

Kuća Vujatović označena brojem 27 na katastru iz 1828. godine (izvor: HR-DAST, AMID).



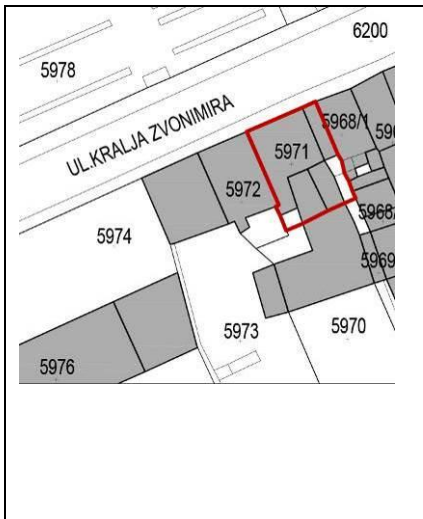
Kuća označena brojem 27 s dvorištem uz stražnu stranu na katastru iz oko 1846. godine (izvor: HR-DAST, AMID).



Sklop kuća Vujatović označen brojem 27/1 (istočna kuća, danas na kbr. 62), i brojem 27/2 (danas na kbr. 64), na karti katastarske reambulacije iz 1875.-1881. (izvor: HR-DAST, AMID).



101	ADRESA	Kralja Zvonimira 61
	KATASTARSKA Č.	5971/1
	NAZIV GRAĐEVINE	-



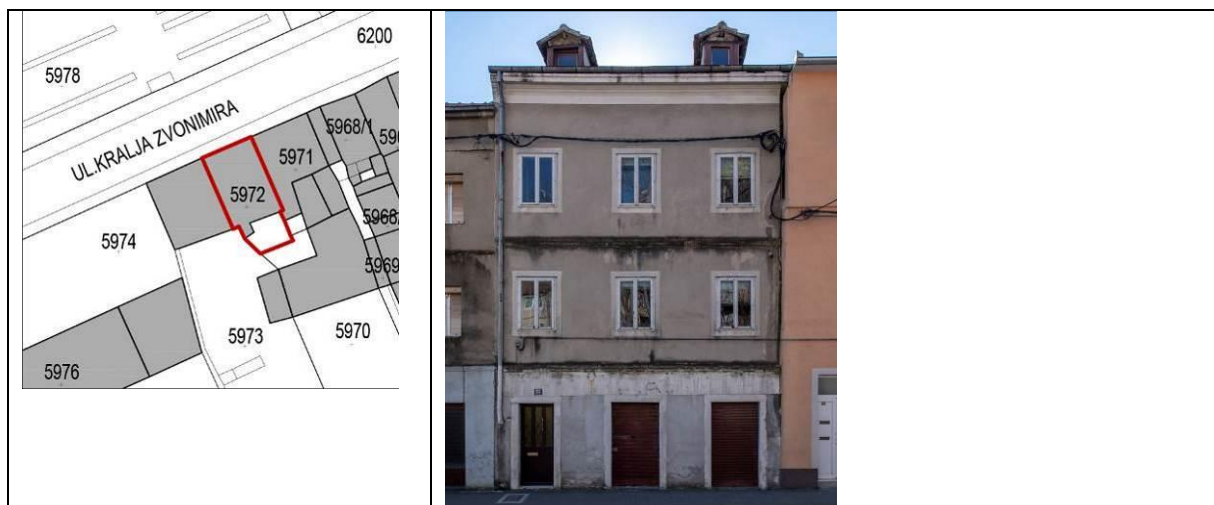
VRIJEME GRADNJE	1930-ih
POLOŽAJ U PROSTORU / PARCELA	Dvokatnica u regulacijskoj liniji uličnog niza južne strane ulice.
KRATKI HISTORIJAT	Nije poznat. Na mjestu ranije kuće zabilježene na starim fotografijama, podignuta je u drugoj četvrtini 20. st. današnja zgrada u duhu moderne.
NAMJENA	Stambeno-poslovna
PROSTORNA ORGANIZACIJA / KATNOST	U prizemlju lokali, na katovima stanovi / P+2
KONSTRUKCIJA / GRADBENI MATERIJAL	Armirani beton, opeka, žbuka
PROČELJA / OBLIKOVANJE	Pročelje s horizontalnim podjelom linijama u žbuci. Široki pravokutni prozori u 4 osi na prvom i drugom katu, u prizemlju dva manja i dva veća ulaza u lokale.
GRAĐEVNO STANJE	Loše
VALORIZACIJA	Ambijentalna vrijednost
SMJERNICE I UVJETI	Obnova i sanacija

SLIKOVNI PRILOZI:

Kuća na mjestu današnje vidljiva
na razglednici s prijelaza 19. u
20. st.



102	ADRESA	Kralja Zvonimira 63
	KATASTARSKA Č.	5872
	NAZIV GRAĐEVINE	Kuća Lein



VRIJEME GRADNJE	Druga četvrtina 19. st.
POLOŽAJ U PROSTORU / PARCELA	Dvokatnica u regulacijskoj liniji kuća s južne strane ulice.
KRATKI HISTORIJAT	Kuća izostaje na katastru iz 1828., ali je ucrtana u reambulaciji iz 1846. g. što znači da je izgrađena u tom vremenu. U zapisnicima se čita da je pripadala obitelji Lein. Sagrađena je po prilici istovremeno sa susjednom kućom na kbr. 65 kada je ujedno rađena i preparcelacija zemljišta. Kuća je vidljiva na starim fotografijama kao uska visoka dvokatnica s tri osi i dva kata, raščlanjena razdjelnim trakama i profiliranim završnim vijencem te dvjema krovnim kućicama.
NAMJENA	Stambena
PROSTORNA ORGANIZACIJA / KATNOST	Nekoliko prostorija u prizemlju i katu / P+2+Pk
KONSTRUKCIJA / GRADBENI MATERIJAL	Kamen, žbuka
PROČELJA / OBLIKOVANJE	U prizemlju tri otvora, naknadno preoblikovana, na katovima tri prozorske osi. Razdjelne trake i završni vijenac u žbuci. Krovne kućice sa zabatima povijesnog su oblikovanja.
GRAĐEVNO STANJE	Loše
VALORIZACIJA	Ambijentalna vrijednost
SMJERNICE I UVJETI	Obnova i sanacija / Restitucija izvornih elemenata

SLIKOVNI PRILOZI:

Prikaz kuće na razglednici s
prijelaza 19. u 20. st.



Kuća vidljiva na razglednici
između dva svjetska rata.



103	ADRESA	Kralja Zvonimira 65
	KATASTARSKA Č.	5873
	NAZIV GRAĐEVINE	-



VRIJEME GRADNJE	Druga četvrtina 19. st.
POLOŽAJ U PROSTORU / PARCELA	Dvokatnica u regulacijskoj liniji kuća s južne strane ulice.
KRATKI HISTORIJAT	Kuća izostaje na katastru iz 1828., ali je ucrtana u reambulaciji iz 1846. g. što znači da je izgrađena u tom vremenu. Sagrađena je po prilici istovremeno sa susjednom kućom na kbr. 63 kada je ujedno rađena i preparcelacija zemljišta. Kuća je vidljiva na starim fotografijama kao uska visoka dvokatnica s tri osi i dva kata, raščlanjena razdjelnim trakama i profiliranim završnim vijencem te trima krovnim kućicama. Sačuvani su i nacrti zgrade iz 1920-ih. Recentno je izgrađena bez poštovanja izvornih povijesnih vrijednosti. (HR-DAST, AMID)
NAMJENA	Stambena
PROSTORNA ORGANIZACIJA / KATNOST	Nekoliko prostorija u prizemlju i katu / P+2
KONSTRUKCIJA / GRADBENI MATERIJAL	Kamen, armirani beton, opeka, žbuka
PROČELJA / OBLIKOVANJE	Naknadno preoblikovana. Na glavnom pročelju u prizemlju su dva otvora, od kojih je desno ulaz u lokal, a lijevo u kuću. Na katovima dvije prozorske osi. Na zapadnom pročelju visoki zabat te dva izdužena balkona.
GRAĐEVNO STANJE	Dobro
VALORIZACIJA	Nema vrijednost
SMJERNICE I UVJETI	Održavanje postojećeg stanja / Restitucija izvornih

elemenata i vraćanje izvorne situacije uličnog pročelja radi očuvanja povijesnog ambijenta.

SLIKOVNI PRILOZI:

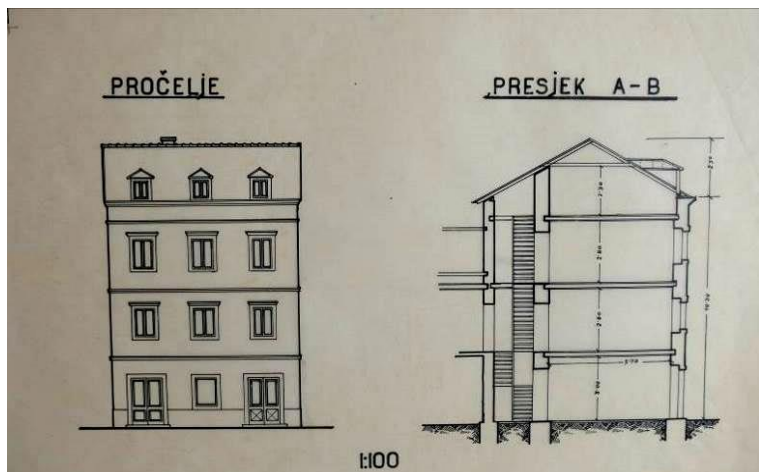
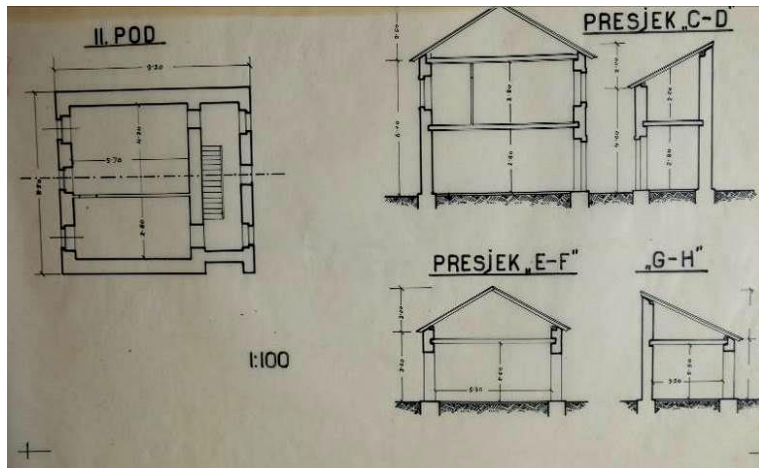
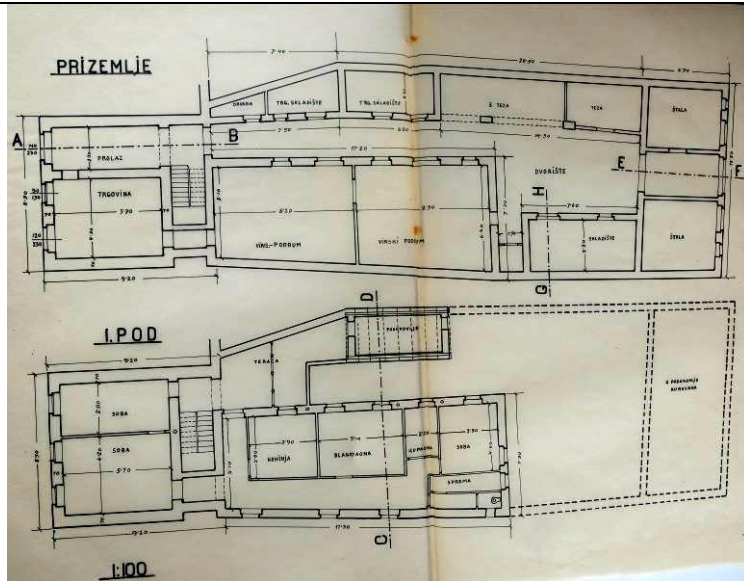
Prikaz kuće na razglednici s prijelaza 19. u 20. st.



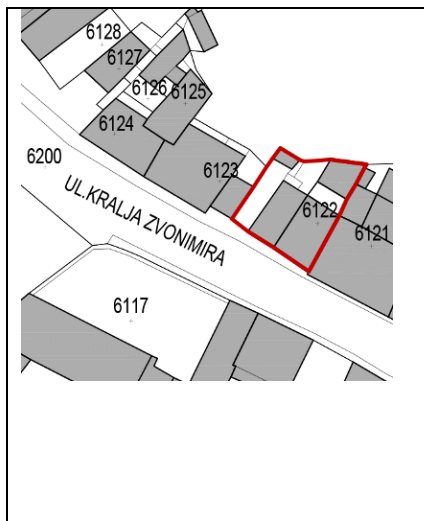
Kuća vidljiva na razglednici između dva svjetska rata.



Nacrti zgrade iz 1920-ih (izvor: HR-DAST, AMID)



104	ADRESA	Kralja Zvonimira 66-68
	KATASTARSKA Č.	6122
	NAZIV GRAĐEVINE	Kuća Geglio-Bulat



VRIJEME GRADNJE	19. st.
POLOŽAJ U PROSTORU / PARCELA	Kuća se sastoji od zapadnog jednokatnog i istočnog dvokatnog volumena, oba u regulacijskoj liniji kuća duž sjevernog dijela ulice.
KRATKI HISTORIJAT	Kuća se čita kao jedinstveni objekt na katastru iz 1828. pa se zaključuje da je sagrađena prije tog vremena, a pripadala je obitelji Geglio. Sredinom 19. st. vlasnički je podijeljena na dva dijela, istočni je pripao Bulatu, a zapadni Novakoviću, koji se spominju kao vlasnici još 1888. g. (HR-DAST, AMID, elaborati).
NAMJENA	Ruševina
PROSTORNA ORGANIZACIJA / KATNOST	-
KONSTRUKCIJA / GRADBENI MATERIJAL	Kamen
PROČELJA / OBLIKOVANJE	Vidljiva kamena građa zidova, s okvirima prozora i vrata od klesanog kamena.
GRAĐEVNO STANJE	Ruševina
VALORIZACIJA	Ambijentalna vrijednost
SMJERNICE I UVJETI	Obnova i sanacija

SLIKOVNI PRILOZI:

Prikaz kuće na katastru iz 1828.
označene brojem 28. (izvor:
mapire.eu)



105	ADRESA	Kralja Zvonimira 67
	KATASTARSKA Č.	5976
	NAZIV GRAĐEVINE	Vatrogasni dom



VRIJEME GRADNJE	Sredina 20. st.
POLOŽAJ U PROSTORU / PARCELA	Zgrada je položena na sredini parcele, uvučena od regulacijske linije, duž koje se je ograda.
KRATKI HISTORIJAT	Nije poznat. Zgrada Vatrogasnog doma sagrađena je vjerojatno 1950-ih godina i to na mjestu najmanje triju starijih kuća
NAMJENA	Javna
PROSTORNA ORGANIZACIJA / KATNOST	U prizemlju garaža za vatrogasna vozila, na katu niz prostorija / P+1+Pk
KONSTRUKCIJA / GRADBENI MATERIJAL	Armirani beton, opeka, žbuka
PROČELJA / OBLIKOVANJE	Pravokutni volumen naknadno nadograđivan. U prizemlju ulazi u garaže, na prvom katu široki pravokutni prozori, a na trećem mali okulusi. Na bočnim stranama završni vijenac se stepenasto spušta prema jugu, a na južnoj strani krova je višekatni toranj. Niže recentne prigradnje uz istočnu i zapadnu stranu. Na južnom dijelu parcele je recentna veća građevina s dvostrešnim krovom, također u funkciji garaže.
GRAĐEVNO STANJE	Srednje
VALORIZACIJA	Skromna arhitektonska vrijednost
SMJERNICE I UVJETI	Potrebna obnova pročelja prema povijesnoj valorizaciji stanja iz doba izgradnje zgrade.

SLIKOVNI PRILOZI:

Prikaz na katastru 1828. gdje se na mjestu današnjeg Vatrogasnog doma vide dvije zgrade na parcelama 77 i 78 te prazna parcela označena crvenim brojem 13 (izvor: mapire.eu)



Na istočnom dijelu parcele današnjeg Vatrogasnog doma nalazila se kuća (desno), zabilježena u katastru iz 1828. brojem 78.



Tri kuće vidljive s pročeljima prema Zvonimirovoj ulici vidljive sredinom 20. st. na mjestu današnjeg Vatrogasnog doma (Privatni album)



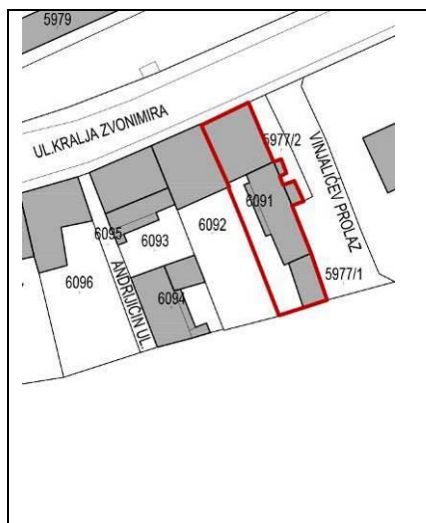
Vatrogasni dom snimljen iz zraka
1980-ih godina (Privatni album)



Stražnja strana sklopa
Vatrogasnog doma, 2019.

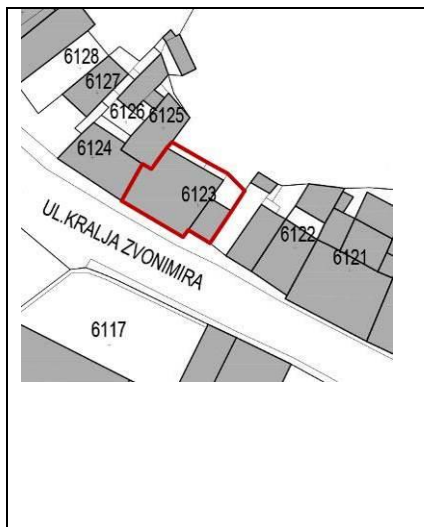


106	ADRESA	Kralja Zvonimira 69
	KATASTARSKA Č.	6091
	NAZIV GRAĐEVINE	-



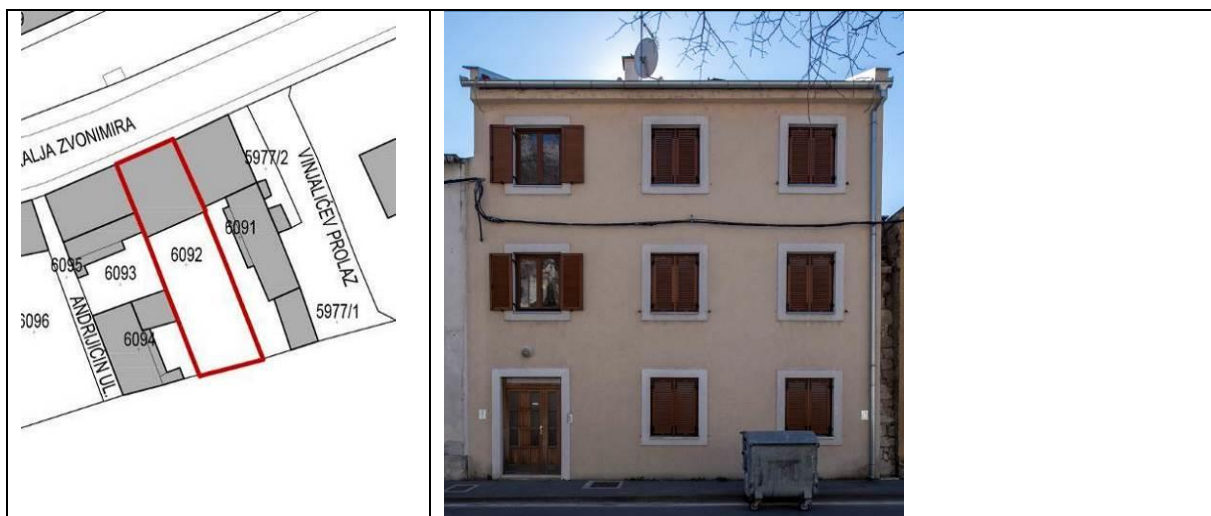
VRIJEME GRADNJE	20. st.
POLOŽAJ U PROSTORU / PARCELA	Katnica položena u regulacijskoj liniji niza s južne strane ulice.
KRATKI HISTORIJAT	Nije poznat. Kuća na ovom mjestu zabilježena je u katastru iz 1828., a pripadala je obitelji Jurić. Današnja je sagrađena u drugoj pol. 20. st.
NAMJENA	Stambena
PROSTORNA ORGANIZACIJA/KATNOST	U prizemlju lokal, na katu stan/P+1
KONSTRUKCIJA / GRADBENI MATERIJAL	Opeka, armirani beton, žbuka
PROČELJA /OBLIKOVANJE	U prizemlju izlozi lokala, u katu stan.
GRAĐEVNO STANJE	Loše
VALORIZACIJA	Nema vrijednost
SMJERNICE I UVJETI	Preoblikovanje

107	ADRESA	Kralja Zvonimira 70
	KATASTARSKA Č.	6123
	NAZIV GRAĐEVINE	-



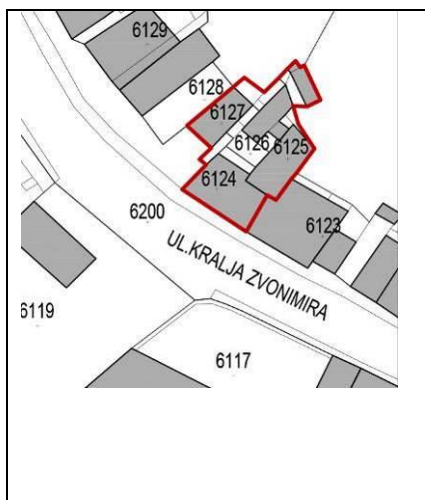
VRIJEME GRADNJE	Druga pol. 19. st.
POLOŽAJ U PROSTORU / PARCELA	Katnica položena u uličnom nizu sjeverne strane ulice. Uz istočno pročelje prigradnja od opeke s terasom.
KRATKI HISTORIJAT	Nije poznat. U katastru iz 1828. g. na mjestu ove kuće nalazila se. prazna parcela. Današnja kuća sagrađena je u drugoj polovini 19. st.
NAMJENA	Stambena
PROSTORNA ORGANIZACIJA / KATNOST	Nekoliko prostorija u prizemlju i katu / P+1
KONSTRUKCIJA / GRADBENI MATERIJAL	Kamen, žbuka
PROČELJA /OBLIKOVANJE	Tri prozorske osi na glavnom pročelju, u prizemlju ulaz i dva prozora, na katu tri prozora s kamenim okvirima.
GRAĐEVNO STANJE	Srednje
VALORIZACIJA	Ambijentalna vrijednost
SMJERNICE I UVJETI	Obnova i sanacija

108	ADRESA	Kralja Zvonimira 71
	KATASTARSKA Č.	6092
	NAZIV GRAĐEVINE	-



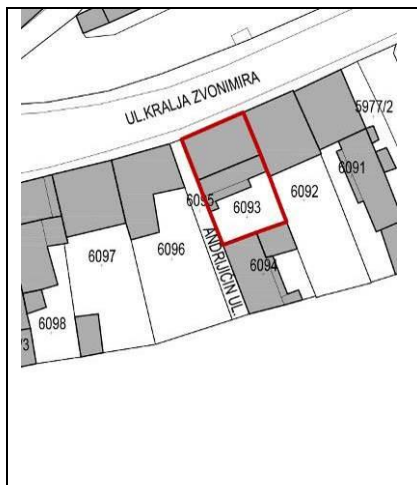
VRIJEME GRADNJE	20. st.
POLOŽAJ U PROSTORU / PARCELA	Dvokatnica položena u regulacijskoj liniji niza s južne strane ulice.
KRATKI HISTORIJAT	Nije poznat. Kuća na ovom mjestu zabilježena je u katastru iz 1828., a pripadala je obitelji Krvavica. Današnja je sagrađena u drugoj pol. 20. ili početkom 21. st.
NAMJENA	Stambena
PROSTORNA ORGANIZACIJA / KATNOST	U prizemlju i na katovima stambeni prostor/ P+2
KONSTRUKCIJA / GRADBENI MATERIJAL	Opeka, armirani beton, žbuka
PROČELJA / OBLIKOVANJE	Tri prozorske osi na glavnom pročelju, u prizemlju ulaz i dva prozora, na katovima prozori s pseudostilskim okvirima. Ožbukana sepom.
GRAĐEVNO STANJE	Dobro
VALORIZACIJA	Nema vrijednost
SMJERNICE I UVJETI	Preoblikovanje/ Nova gradnja

109	ADRESA	Kralja Zvonimira 72
	KATASTARSKA Č.	6124
	NAZIV GRAĐEVINE	-




VRIJEME GRADNJE	Druga pol. 19. st.
POLOŽAJ U PROSTORU / PARCELA	Katnica položena u uličnom nizu sjeverne strane ulice.
KRATKI HISTORIJAT	Nije poznat. Na mjestu ove kuće nalazila se u katastru iz 1828. g. manja kuća. Ona je porušena u drugoj polovini 19. st. te je sagrađena današnja.
NAMJENA	Stambena
PROSTORNA ORGANIZACIJA / KATNOST	Nekoliko prostorija u prizemlju i katu. Na parceli još nekoliko manjih građevina, popute garaže i pomoćnih zgrada do kojih se pristupa stubama zbog strmog terena / P+1
KONSTRUKCIJA / GRADBENI MATERIJAL	Kamen, žbuka
PROČELJA / OBLIKOVANJE	Tri prozorske osi na glavnom pročelju, u prizemlju ulaz i dva prozora, na katu tri prozora s kamenim okvirima. Dvostrešni krov pokriven crijepom. Prigradnje uz začelje.
GRAĐEVNO STANJE	Srednje
VALORIZACIJA	Ambijentalna vrijednost
SMJERNICE I UVJETI	Obnova i sanacija

110	ADRESA	Kralja Zvonimira 73 / Prolaz Andrijice Šimića 1
	KATASTARSKA Č.	6093
	NAZIV GRAĐEVINE	-



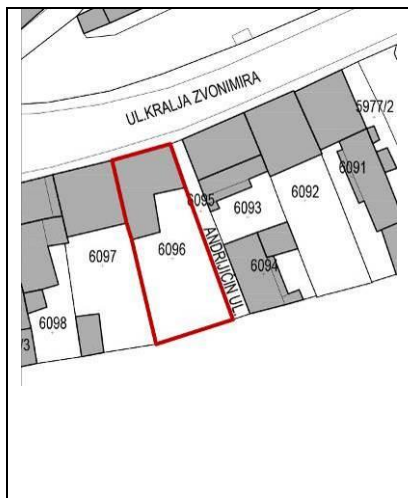
VRIJEME GRADNJE	20. st.
POLOŽAJ U PROSTORU / PARCELA	Katnica položena u regulacijskoj liniji niza s južne strane ulice, uz ugao prema Andrijčevom prilazu.
KRATKI HISTORIJAT	Nije poznat. Kuća na ovom mjestu zabilježena je u katastru iz 1828. g., a pripadala je obitelji Sinobad. Od nje su vjerojatno preostali dijelovi kamenog zida prizemlja, dok je gornji kat u cijelosti građen u betonu u drugoj pol. 20. st. Južna prigradnja kuća je od blok opeke.
NAMJENA	Nema
PROSTORNA ORGANIZACIJA / KATNOST	Nekoliko prostorija u prizemlju i katu / P + 1
KONSTRUKCIJA / GRADBENI MATERIJAL	Kamen, armirani beton, blok opeka žbuka
PROČELJA / OBLIKOVANJE	Četiri prozorske osi na glavnom pročelju, u prizemlju četiri otvora, od toga dva zazidana, na katovima 4 prozora.
GRAĐEVNO STANJE	Loše
VALORIZACIJA	Nema vrijednost
SMJERNICE I UVJETI	Preoblikovanje / uklanjanje i nova gradnja

111	ADRESA	Kralja Zvonimira 74
	KATASTARSKA Č.	6128
	NAZIV GRAĐEVINE	-



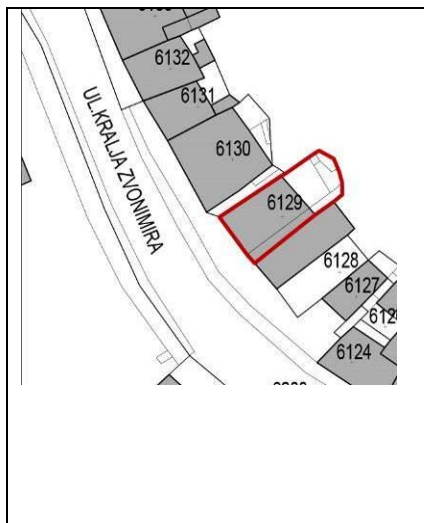
VRIJEME GRADNJE	19./20. st.
POLOŽAJ U PROSTORU / PARCELA	Kuća je položena u regulacijskoj liniji istočne strane ulice.
KRATKI HISTORIJAT	Nije poznat. Starija kamena kuća iz 19. st. nadograđena je u prvoj polovini 20. stoljeća za drugi kat i potkrovlje, kada je poprimila današnji izgled.
NAMJENA	Stambena
PROSTORNA ORGANIZACIJA / KATNOST	Nekoliko prostorija u prizemlju i katu / P+2
KONSTRUKCIJA / GRADBENI MATERIJAL	Kamen, beton, opeka, žbuka
PROČELJA / OBLIKOVANJE	Uska visoka dvokatnica s potkrovljem. Prizemlje i prvi kat građenu kamenom, u gornjem dijelu vidljiv beton. Na pročelju dvije osi, u prizemlju vrata i prozor, na prvom katu dva prozora, na drugom loža s betonskom ogradom i stupom u sredini, a posljednjoj etaži izlomljen zabat i veći prozor potkrovlja.
GRAĐEVNO STANJE	Srednje
VALORIZACIJA	Ambijentalna vrijednost
SMJERNICE I UVJETI	Obnova i sanacija

112	ADRESA	Kralja Zvonimira 75
	KATASTARSKA Č.	6096
	NAZIV GRAĐEVINE	-



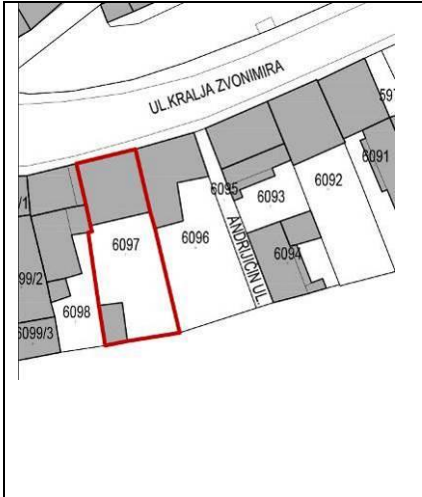
VRIJEME GRADNJE	20. st.
POLOŽAJ U PROSTORU / PARCELA	Niska katnica položena u regulacijskoj liniji niza s južne strane ulice, uz ugao prema Andrijećevom prilazu.
KRATKI HISTORIJAT	Nije poznat. Na početku 19. stoljeća, ovdje se nalazila prazna parcela, a jedna kuća sagrađena je kasnije u 19. st. Ona je porušena te je u 20. st. sagrađena današnja katnica.
NAMJENA	Stambena
PROSTORNA ORGANIZACIJA / KATNOST	U prizemlju lokal, na katu stan / P+1
KONSTRUKCIJA / GRADBENI MATERIJAL	Opeka, armirani beton, žbuka
PROČELJA / OBLIKOVANJE	Prizemlje beton, na katu neožbukana opeka. Otvori izvan osi i simetrije, različitih veličina i s PVC stolarijom. Pokrov od crijepa.
GRAĐEVNO STANJE	Nedovršena
VALORIZACIJA	Nema vrijednost
SMJERNICE I UVJETI	Preoblikovanje / Dovršavanje započete izgradnje/ gradnja nove građevine

113	ADRESA	Kralja Zvonimira 76
	KATASTARSKA Č.	6129
	NAZIV GRAĐEVINE	-



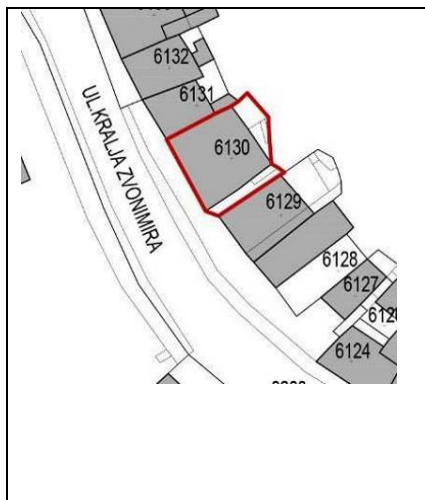
VRIJEME GRADNJE	20./21. st.
POLOŽAJ U PROSTORU / PARCELA	Dvokatnica položena u regulacijskoj liniji istočne strane ulice.
KRATKI HISTORIJAT	Nije poznat. Na ovom mjestu se vjerojatno nalazila starija kuća, koja je u 20./21. st. djelomično ili u cijelosti porušena te je sagrađena današnja kuća.
NAMJENA	Stambena
PROSTORNA ORGANIZACIJA / KATNOST	Nekoliko prostorija u prizemlju i katu/P+2
KONSTRUKCIJA / GRADBENI MATERIJAL	Opeka
PROČELJA / OBLIKOVANJE	Uska dvokatnica, u prizemlju prozor i ulaz u garažu, na katovima po dva prozora. Recentno ožbukana, uređena i ugrađena nova stolarija.
GRAĐEVNO STANJE	Dobro.
VALORIZACIJA	Degradirana vrijednost
SMJERNICE I UVJETI	Održavanje postojećeg stanja

114	ADRESA	Kralja Zvonimira 77
	KATASTARSKA Č.	6097
	NAZIV GRAĐEVINE	-



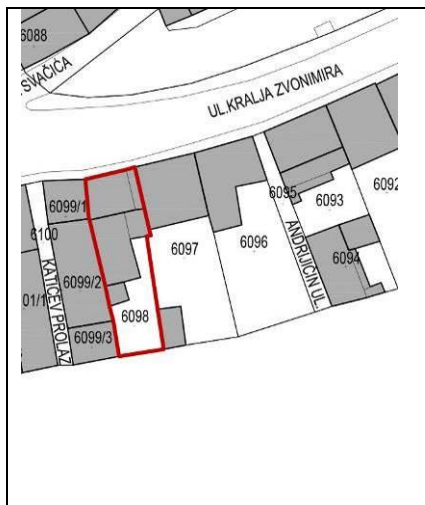
VRIJEME GRADNJE	20. st.
POLOŽAJ U PROSTORU / PARCELA	Katnica položena u regulacijskoj liniji niza s južne strane ulice.
KRATKI HISTORIJAT	Nije poznat. U katastru iz 1828. g. ovdje se nalazila manja kuća koja je kasnije porušena, a u 20. st. sagrađena je današnja katnica.
NAMJENA	Stambena
PROSTORNA ORGANIZACIJA / KATNOST	Stambeni prostor u prizemlju i na katu/ P+1
KONSTRUKCIJA / GRADBENI MATERIJAL	Opeka, armirani beton, žbuka
PROČELJA / OBLIKOVANJE	U prizemlju vrata i dva široka prozora s rebrenicama, na katu dva prozora izvan osi.
GRAĐEVNO STANJE	Loše
VALORIZACIJA	Nema vrijednost
SMJERNICE I UVJETI	Preoblikovanje / uklanjanje i gradnja nove građevine uz uspostavu pravilnog rasporeda prozorskih osi.

115	ADRESA	Kralja Zvonimira 78
	KATASTARSKA Č.	6130
	NAZIV GRAĐEVINE	-



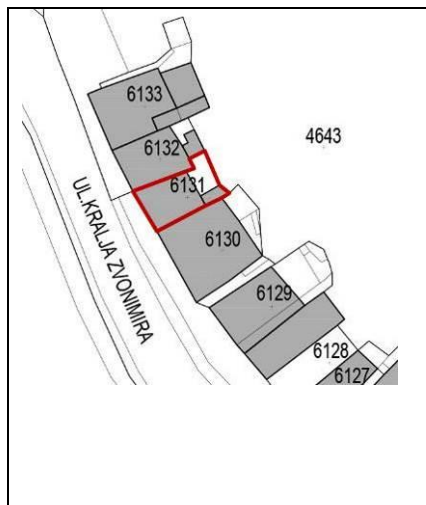
VRIJEME GRADNJE	19. st.
POLOŽAJ U PROSTORU / PARCELA	Kuća je položena u regulacijskoj liniji istočne strane ulice.
KRATKI HISTORIJAT	Nije poznat. Kamena kuća potječe iz 19. st.
NAMJENA	Stambena
PROSTORNA ORGANIZACIJA / KATNOST	Nekoliko prostorija u prizemlju i na katovima / P+2+Pk
KONSTRUKCIJA / GRADBENI MATERIJAL	Kamen, žbuka
PROČELJA / OBLIKOVANJE	Dvokatnica s potkrovljem. U prizemlju ulaz i dva prozora nastala naknadnim proširivanjem postojećih, na gornjim katovima veći prozori s kamenim okvirima, a u potkrovlju niski manji, vodoravno položeni prozori.
GRAĐEVNO STANJE	Loše
VALORIZACIJA	Ambijentalna vrijednost
SMJERNICE I UVJETI	Obnova i sanacija

116	ADRESA	Kralja Zvonimira 79
	KATASTARSKA Č.	6098
	NAZIV GRAĐEVINE	-



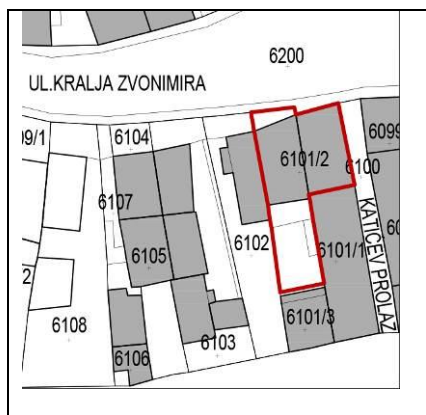
VRIJEME GRADNJE	20. st.
POLOŽAJ U PROSTORU / PARCELA	Katnica položena u regulacijskoj liniji niza s južne strane ulice.
KRATKI HISTORIJAT	Nije poznat. U katastru iz 1828. g. ovdje se nalazila manja kuća koja je kasnije porušena, a u 20. st. sagrađena je današnja katnica.
NAMJENA	Stambena
PROSTORNA ORGANIZACIJA / KATNOST	Stambeni prostor u prizemlju i na katu/ P+1
KONSTRUKCIJA / GRADBENI MATERIJAL	Opeka, armirani beton, žbuka
PROČELJA / OBLIKOVANJE	U prizemlju vrata i dva široka prozora, na katu tri prozora u pomaku izvan osi. Sa stražnje strane terasa.
GRAĐEVNO STANJE	Srednje
VALORIZACIJA	Nema vrijednost
SMJERNICE I UVJETI	Preoblikovanje / uklanjanje i nova gradnja (uz uspostavu pravilnog rasporeda prozorskih osi)

117	ADRESA	Kralja Zvonimira 80
	KATASTARSKA Č.	6131
	NAZIV GRAĐEVINE	-



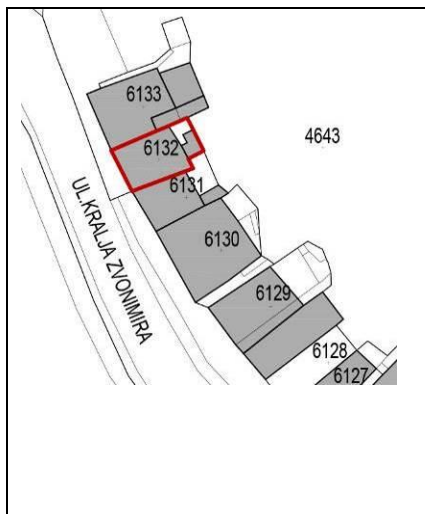
VRIJEME GRADNJE	19. st.
POLOŽAJ U PROSTORU / PARCELA	Dvokatnica položena u regulacijskoj liniji istočne strane ulice.
KRATKI HISTORIJAT	Nije poznat. Kamena kuća potječe iz 19. st.
NAMJENA	Stambena
PROSTORNA ORGANIZACIJA / KATNOST	Nekoliko prostorija u prizemlju i na katovima / P+2
KONSTRUKCIJA / GRADBENI MATERIJAL	Kamen
PROČELJA / OBLIKOVANJE	Uska dvokatnica s potkrovljem. U prizemlju vrata i prozor, na gornjim katovima prozori s kamenim okvirima. Dvostrešan krov s pokrovom od crijepa.
GRAĐEVNO STANJE	Loše
VALORIZACIJA	Ambijentalna vrijednost
SMJERNICE I UVJETI	Obnova i sanacija

118	ADRESA	Kralja Zvonimira 81
	KATASTARSKA Č.	6101/2
	NAZIV GRAĐEVINE	-



VRIJEME GRADNJE	20. st.
POLOŽAJ U PROSTORU / PARCELA	Niska dvojna katnica položena u regulacijskoj liniji niza s južne strane ulice.
KRATKI HISTORIJAT	Nije poznat. U katastru iz 1828. g. ovdje se nalazila manja kuća koja je kasnije porušena, a u 20. st. sagrađena je današnja katnica.
NAMJENA	Stambena
PROSTORNA ORGANIZACIJA / KATNOST	Stambeni prostor u prizemlju i na katu/ P+1
KONSTRUKCIJA / GRADBENI MATERIJAL	Opeka, armirani beton, lesomit na krovu
PROČELJA / OBLIKOVANJE	U prizemlju vrata, na katu tri prozora s roletama u pomaku izvan osi simetrije.
GRAĐEVNO STANJE	Srednje
VALORIZACIJA	Nema vrijednost
SMJERNICE I UVJETI	Preoblikovanje/ uklanjanje i gradnja nove građevine (uz uspostavu pravilnog rasporeda prozorskih osi)

119	ADRESA	Kralja Zvonimira 82
	KATASTARSKA Č.	6132
	NAZIV GRAĐEVINE	-



VRIJEME GRADNJE	Druga pol. 20. st.
POLOŽAJ U PROSTORU / PARCELA	Dvokatnica položena u regulacijskoj liniji istočne strane ulice.
KRATKI HISTORIJAT	Nije poznat. Kuća je sagrađena u drugoj polovini 20. st.
NAMJENA	Stambena
PROSTORNA ORGANIZACIJA (KATNOST	Nekoliko prostorija u prizemlju i katu/ P+2
KONSTRUKCIJA / GRADBENI MATERIJAL	Armirani beton, opeka, žbuka
PROČELJA /OBLIKOVANJE	Uska dvokatnica, u prizemlju prozor ulazi na katu izduženi balkoni s drvenim ogradama i francuskim prozorima Ožbukana cementnom žbukom, a u prizemlju je kamena obloga zida.
GRAĐEVNO STANJE	Srednje
VALORIZACIJA	Nema vrijednost
SMJERNICE I UVJETI	Obnova i sanacija

120	ADRESA	Kralja Zvonimira 83
	KATAstarska Č.	6102
	NAZIV GRAĐEVINE	-




VRIJEME GRADNJE	19./20. st.
POLOŽAJ U PROSTORU / PARCELA	Manja katnica jednostrešnog krova, s užom stranom prema ulici, u regulacijskoj liniji.
KRATKI HISTORIJAT	Nije poznat.
NAMJENA	Ruševina
PROSTORNA ORGANIZACIJA / KATNOST	-
KONSTRUKCIJA / GRADBENI MATERIJAL	Kamen
PROČELJA / OBLIKOVANJE	U podrumskoj zoni i visokom prizemlju po jedan prozor.
GRAĐEVNO STANJE	Urušena
VALORIZACIJA	Ambijentalna vrijednost
SMJERNICE I UVJETI	Uklanjanje / Nova gradnja

121	ADRESA	Kralja Zvonimira 84
	KATASTARSKA Č.	6133
	NAZIV GRAĐEVINE	-



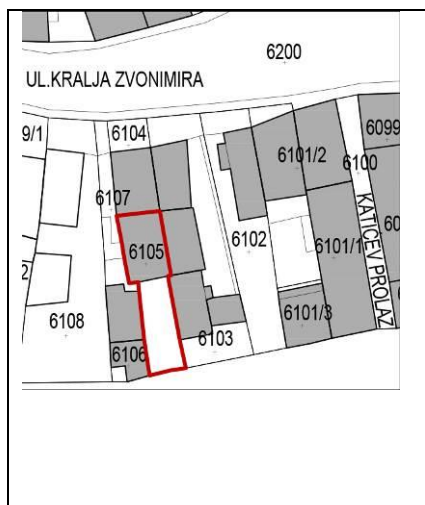
VRIJEME GRADNJE	20. st.
POLOŽAJ U PROSTORU / PARCELA	Katnica položena u regulacijskoj liniji istočne strane ulice.
KRATKI HISTORIJAT	Nije poznat. Na ovom mjestu se vjerojatno nalazila starija kuća, koja je u 20./21. st. djelomično ili u cijelosti porušena te je sagrađena današnja kuća.
NAMJENA	Stambena
PROSTORNA ORGANIZACIJA/KATNOST	Nekoliko prostorija u prizemlju i katu / P+1
KONSTRUKCIJA / GRADBENI MATERIJAL	Armirani beton, opeka, žbuka
PROČELJA /OBLIKOVANJE	U prizemlju ulaz u kuću i lokal te jedan prozor, na katu dva kvadratna prozora s rebrenicama.
GRAĐEVNO STANJE	Dobro
VALORIZACIJA	Degradirana vrijednost
SMJERNICE I UVJETI	Održavanje postojećeg stanja

122	ADRESA	Kralja Zvonimira 85
	KATASTARSKA Č.	6106
	NAZIV GRAĐEVINE	-



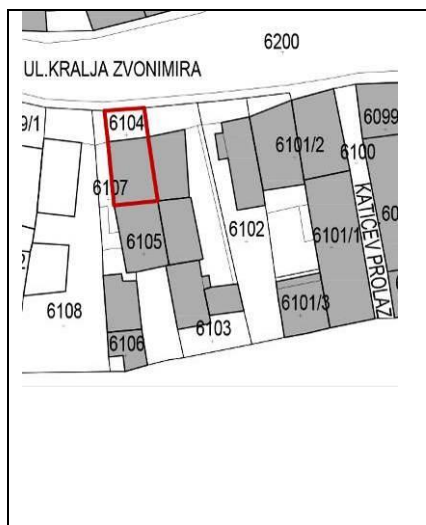
VRIJEME GRADNJE	20. st.
POLOŽAJ U PROSTORU / PARCELA	Kuća je položena u dubini parcele, uvučena od strane glavne ulice.
KRATKI HISTORIJAT	Nije poznat.
NAMJENA	Stambena
PROSTORNA ORGANIZACIJA / KATNOST	Podrumski prostor u donjoj etaži, a visoko prizemlje u funkciji stanovanja / Po + Vp
KONSTRUKCIJA / GRADBENI MATERIJAL	Kamen, žbuka
PROČELJA / OBLIKOVANJE	Nekoliko prozora i jedna vrata u prizemlju do kojih se pristupa preko betonske terase.
GRAĐEVNO STANJE	Srednje
VALORIZACIJA	Ambijentalna vrijednost
SMJERNICE I UVJETI	Obnova i sanacija

123	ADRESA	Kralja Zvonimira 87
	KATASTARSKA Č.	6105
	NAZIV GRAĐEVINE	-



VRIJEME GRADNJE	20. st.
POLOŽAJ U PROSTORU / PARCELA	Uska katnica na sredini parcele, u nastavku ulične kuće na kbr. 89 s kojom je spojena.
KRATKI HISTORIJAT	Nije poznat. Kuća je sagrađena u 20. st.
NAMJENA	Stambena
PROSTORNA ORGANIZACIJA / KATNOST	Nekoliko prostorija u prizemlju i katu / P+1
KONSTRUKCIJA / GRADBENI MATERIJAL	Opeka, armirani beton, žbuka
PROČELJA / OBLIKOVANJE	U kuću se pristupa vanjskim betonskim stubištem na zapadnoj strani. S juga balkon i dvije garaže
GRAĐEVNO STANJE	Srednje.
VALORIZACIJA	Degradirana vrijednost
SMJERNICE I UVJETI	Održavanje postojećeg stanja

124	ADRESA	Kralja Zvonimira 89
	KATASTARSKA Č.	6104
	NAZIV GRAĐEVINE	-



VRIJEME GRADNJE	20. st.
POLOŽAJ U PROSTORU / PARCELA	Usko glavno pročelje u regulacijskoj liniji, građevina se proteže u dubinu parcele te je spojena s kućom na kbr. 87.
KRATKI HISTORIJAT	Nije poznat. Kuća je sagrađena u 20. st., možda na mjestu starije kuće.
NAMJENA	Stambena
PROSTORNA ORGANIZACIJA / KATNOST	Nekoliko prostorija u prizemlju i katu / P+1
KONSTRUKCIJA / GRADBENI MATERIJAL	Opeka, armirani beton, žbuka
PROČELJA / OBLIKOVANJE	Dva prozora u donjoj etaži i dva veća u gornjoj.
GRAĐEVNO STANJE	Loše.
VALORIZACIJA	Degradirana vrijednost
SMJERNICE I UVJETI	Obnova i sanacija

125	ADRESA	Kralja Zvonimira 91
	KATASTARSKA Č.	6108
	NAZIV GRAĐEVINE	-



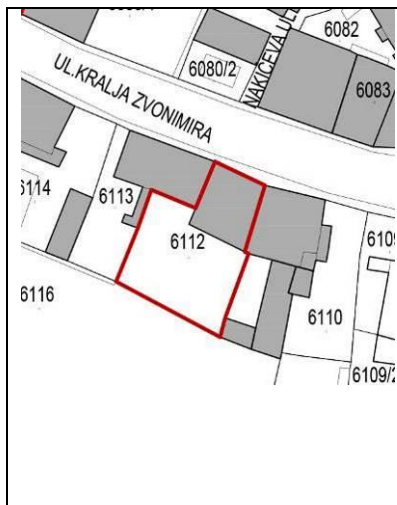
VRIJEME GRADNJE	Nepoznato
POLOŽAJ U PROSTORU / PARCELA	Kuća se nalazila na sredini dviju parcela, ali je recentno porušena.
KRATKI HISTORIJAT	Nije poznat.
NAMJENA	Nema
PROSTORNA ORGANIZACIJA / KATNOST	-
KONSTRUKCIJA / GRADBENI MATERIJAL	Kamen
PROČELJA / OBLIKOVANJE	-
GRAĐEVNO STANJE	Ruševina
VALORIZACIJA	Nema vrijednost
SMJERNICE I UVJETI	Nova gradnja

126	ADRESA	Kralja Zvonimira 95
	KATASTARSKA Č.	6110
	NAZIV GRAĐEVINE	-



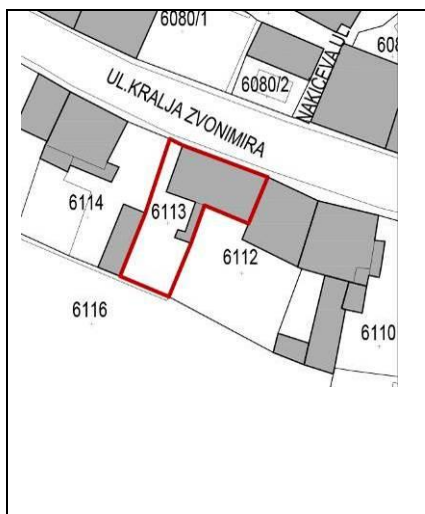
VRIJEME GRADNJE	19. st.
POLOŽAJ U PROSTORU / PARCELA	Dvokatnica položena u regulacijskoj liniji južne strane ulice.
KRATKI HISTORIJAT	Nije poznat. Kamena kuća potječe iz 19. st., nadogradnje uz začelje iz 20. st.
NAMJENA	Nema
PROSTORNA ORGANIZACIJA / KATNOST	Nekoliko prostorija u prizemlju i na katovima / P+2
KONSTRUKCIJA / GRADBENI MATERIJAL	Kamen, armirani beton
PROČELJA / OBLIKOVANJE	Dvokatnica, u prizemlju vrata i dva prozora, na katovima po tri prozora, svi s klesanim kamenim okvirima. Sa stražne strane loža u gabaritima kuće, izvedena u armiranom betonu. Dvostrešan krov.
GRAĐEVNO STANJE	Loše.
VALORIZACIJA	Ambijentalna vrijednost
SMJERNICE I UVJETI	Obnova i sanacija

127	ADRESA	Kralja Zvonimira 97
	KATASTARSKA Č.	6112
	NAZIV GRAĐEVINE	-



VRIJEME GRADNJE	19. st.
POLOŽAJ U PROSTORU / PARCELA	Dvokatnica položena u regulacijskoj liniji južne strane ulice.
KRATKI HISTORIJAT	Nije poznat. Kamena kuća potječe iz 19. st.
NAMJENA	Nema
PROSTORNA ORGANIZACIJA / KATNOST	Nekoliko prostorija u prizemlju i na katovima / P+2
KONSTRUKCIJA / GRADBENI MATERIJAL	Kamen
PROČELJA / OBLIKOVANJE	Dvokatnica, u prizemlju dvoja vrata i prozora, na katovima po tri prozora, svi s klesanim kamenim okvirima. Ožbukano pročelje s profiliranim razdjelnim i završnim vijencem. Južno dvorišno pročelje ima dvije osi, desno u prizemlju kameni portal, na krovu krovne kućice. Pokrov od azbestnih ploča.
GRAĐEVNO STANJE	Loše
VALORIZACIJA	Ambijentalna vrijednost
SMJERNICE I UVJETI	Obnova i sanacija

128	ADRESA	Kralja Zvonimira 99
	KATASTARSKA Č.	6113
	NAZIV GRAĐEVINE	-



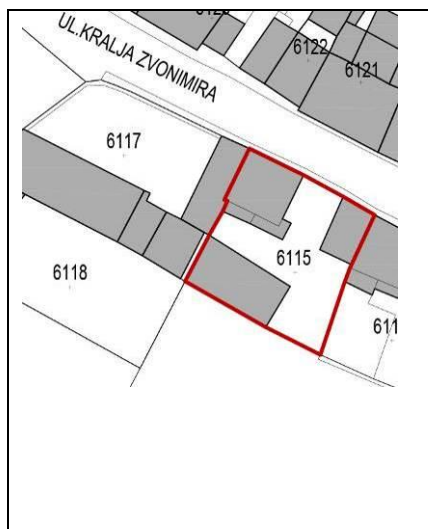
VRIJEME GRADNJE	20. st.
POLOŽAJ U PROSTORU / PARCELA	Katnica položena u regulacijskoj liniji niza s južne strane ulice.
KRATKI HISTORIJAT	Nije poznat. Sagrađena je u 21. st. vjerojatno dogradnjom starije kuće
NAMJENA	Stambena
PROSTORNA ORGANIZACIJA / KATNOST	Stambeni prostor u prizemlju i na katu / P+1
KONSTRUKCIJA / GRADBENI MATERIJAL	Opeka, armirani beton, žbuka
PROČELJA / OBLIKOVANJE	Glavno pročelje s tri osi, prozori u prizemlju katu. Vanjsko betonsko stubište sa stražne strane.
GRAĐEVNO STANJE	Dobro
VALORIZACIJA	Nema vrijednost
SMJERNICE I UVJETI	Preoblikovanje

129	ADRESA	Kralja Zvonimira 101
	KATASTARSKA Č.	6114
	NAZIV GRAĐEVINE	-



POLOŽAJ U PROSTORU / PARCELA	Katnica položena u regulacijskoj liniji južne strane ulice.
KRATKI HISTORIJAT	Nije poznat. Na njenom mjestu nalazila se u 19. st. starija kuća koja je kasnije porušena, a u drugoj pol. 20. st. sagrađena je današnja.
NAMJENA	Stambena
PROSTORNA ORGANIZACIJA / KATNOST	Nekoliko prostorija u prizemlju i katu/ P + 1
KONSTRUKCIJA / GRADBENI MATERIJAL	Opeka, armirani beton, žbuka
PROČELJA / OBLIKOVANJE	Glavno pročelje s 4 prozora s roletama, ulaz na istočnom pročelju. U katu balkon. Krov na lastavicu. Dvorišne pomoćne zgrade od armiranog betona.
GRAĐEVNO STANJE	Srednje
VALORIZACIJA	Skromna vrijednost
SMJERNICE I UVJETI	Obnova i sanacija

130	ADRESA	Kralja Zvonimira 103
	KATASTARSKA Č.	6115
	NAZIV GRAĐEVINE	-

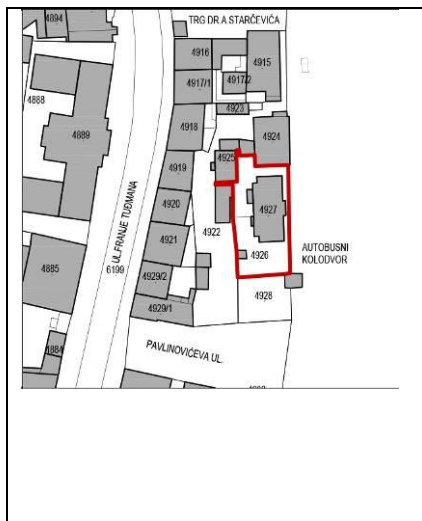


POLOŽAJ U PROSTORU / PARCELA	Katnica položena u regulacijskoj liniji južne strane ulice.
KRATKI HISTORIJAT	Nije poznat. Sagrađena je u 19. st.
NAMJENA	Stambena
PROSTORNA ORGANIZACIJA/ KATNOST	Nekoliko prostorija u prizemlju i katu / P+1
KONSTRUKCIJA / GRADBENI MATERIJAL	Kamen
PROČELJA / OBLIKOVANJE	Glavno pročelje s 2 prozora u prizemlju i tri na katu, svi s profiliranim kamenim okvirima. Dvostrešan krov. Dvije gospodarske zgrade u dvorištu, obje od kamena.
GRAĐEVNO STANJE	Srednje
VALORIZACIJA	Ambijentalna vrijednost
SMJERNICE I UVJETI	Obnova i sanacija

	ADRESA	Mihovila Pavlinovića 1: vidi Franje Tuđmana 41
	KATASTARSKA Č.	
	NAZIV GRAĐEVINE	

	ADRESA	Mihovila Pavlinovića 2: vidi Franje Tuđmana 43
	KATASTARSKA Č.	
	NAZIV GRAĐEVINE	

131	ADRESA	Mihovila Pavlinovića 9
	KATASTARSKA Č.	4927
	NAZIV GRAĐEVINE	-



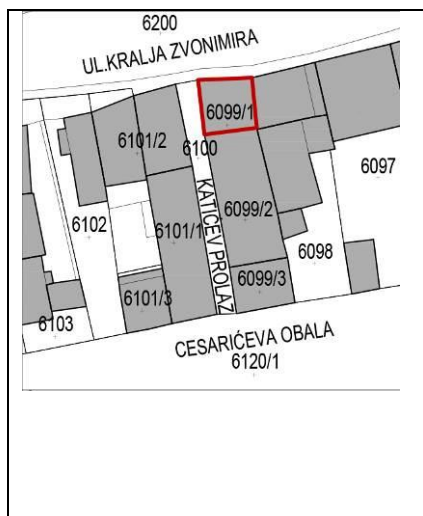
VRIJEME GRADNJE	Prva pol. 20. st.
POLOŽAJ U PROSTORU / PARCELA	Niska prizemnica položena uz rub šireg otvorenog prostora autobusnog i željezničkog kolodvora, od parkirališnog dijela odvojena zelenom površinom.
KRATKI HISTORIJAT	Nije poznat. Podignuta je u prvoj polovini 20. st. vjerojatno za zaposlenike željezničkog kolodvora.
NAMJENA	Stambena
PROSTORNA ORGANIZACIJA/KATNOST	Nekoliko prostorija / P
KONSTRUKCIJA / GRADBENI MATERIJAL	Kamen
PROČELJA / OBLIKOVANJE	Niska izdužena prizemnica vidljive kamene građe. Nekoliko prozora i vrata, manji rizalit s troklastim zabatom na istočnom pročelju. Istaknuta krovna streha.
GRAĐEVNO STANJE	Srednje
VALORIZACIJA	Ambijentalna vrijednost
SMJERNICE I UVJETI	Održavanje postojećeg stanja

132	ADRESA	Mihovila Pavlinovića 11
	KATASTARSKA Č.	4924
	NAZIV GRAĐEVINE	-



VRIJEME GRADNJE	Prva pol. 20. st.
POLOŽAJ U PROSTORU / PARCELA	Kuća je položena uz rub šireg otvorenog prostora autobusnog i željezničkog kolodvora, od parkirališnog dijela odvojena zelenom površinom.
KRATKI HISTORIJAT	Nije poznat. Podignuta je u prvoj polovini 20. st. vjerojatno za zaposlenike željezničkog kolodvora.
NAMJENA	Stambena
PROSTORNA ORGANIZACIJA / KATNOST	Nekoliko prostorija / P
KONSTRUKCIJA / GRADBENI MATERIJAL	Neutvrđeno
PROČELJA / OBLIKOVANJE	Niska prizemnica s nekoliko prozora i vratima.
GRAĐEVNO STANJE	Srednje
VALORIZACIJA	Ambijentalna vrijednost
SMJERNICE I UVJETI	Održavanje postojećeg stanja

133	ADRESA	Prolaz Lovre Katića 1
	KATASTARSKA Č.	6099/1
	NAZIV GRAĐEVINE	-



VRIJEME GRADNJE	20. st.
POLOŽAJ U PROSTORU / PARCELA	Dvokatnica formira ugao Katićevog prilaza i Zvonimirove ul. Na kojoj je položena u regulacijskoj liniji uličnog niza.
KRATKI HISTORIJAT	Nije poznat. Na ovom mjestu nalazila se kuća još početkom 19. st. Ona je u nekom vremenu porušena te je u 20. st. sagrađena današnja. Treći kat s konzolno istaknutim balkonom koji natkriljuje Katićev prolaz, nadograđen je naknadno.
NAMJENA	Stambena
PROSTORNA ORGANIZACIJA / KATNOST	Nekoliko prostorija u prizemlju i na katovima / P+2
KONSTRUKCIJA / GRADBENI MATERIJAL	Opeka, blok opeka, žbuka
PROČELJA / OBLIKOVANJE	Veći prozori prema Zvonimirovoj ulici, ulaz na strani Katićeva prolaza, gdje je u zoni drugog kata istaknut natkriveni balkon.
GRAĐEVNO STANJE	Srednje
VALORIZACIJA	Nema vrijednost
SMJERNICE I UVJETI	Preoblikovanje (moguća gradnja nove građevine uz poštivanje prozorskih osi i visine okolnih kuća)


134	ADRESA	Prolaz Lovre Katića 2
	KATASTARSKA Č.	6101/1
	NAZIV GRAĐEVINE	Kuća Milinčić



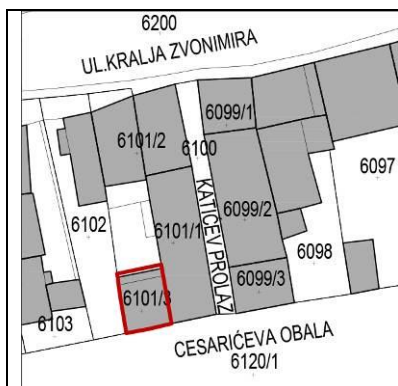
VRIJEME GRADNJE	1910.
POLOŽAJ U PROSTORU / PARCELA	Katnica pravokutnog tlocrta položena u regulacijskoj liniji zapadne strane Katićeva prolaza, a kraćim južnim pročeljem okrenuta prema nasipu uz rijeku Krku.
KRATKI HISTORIJAT	Nije poznat. Kuća na ovom mjestu sagrađena je još u 19. st., a 1888. pripadala je obitelji Miočević. Ona je porušena, a današnja je sagrađena 1910. za vlasnika inicijala A.N., o čemu svjedoči godina zapisana iznad glavnog ulaza. Danas je u vlasništvu Petra Milinčića koji ju je kupio od Teskere.
NAMJENA	Stambena
PROSTORNA ORGANIZACIJA / KATNOST	Više prostorija i hodnik u prizemlju i katu/P+1
KONSTRUKCIJA / GRADBENI MATERIJAL	Kamen, opeka
PROČELJA / OBLIKOVANJE	Oblikovama nizovima prozora i vrata s dekorativnom obradom kamena i žbuke
GRAĐEVNO STANJE	Loše.
VALORIZACIJA	Ambijentalna vrijednost
SMJERNICE I UVJETI	Obnova i sanacija / restitucija izvornih elemenata

SLIKOVNI PRILOZI:

Ulaz s inicijalima NA i godinom
izgradnje 1910.

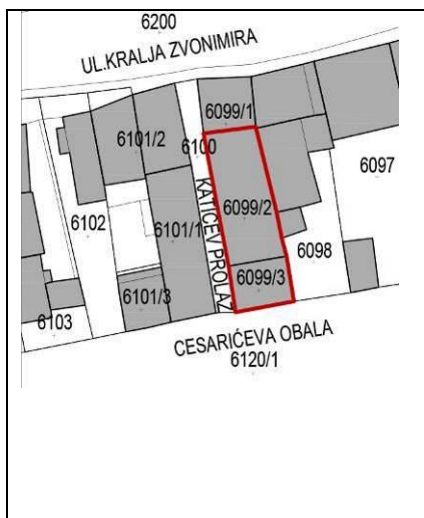


135	ADRESA	Prolaz Lovre Katića 4
	KATASTARSKA Č.	6101/3
	NAZIV GRAĐEVINE	-



VRIJEME GRADNJE	20. st.
POLOŽAJ U PROSTORU / PARCELA	Kuća je položena u regulacijskoj liniji sa susjednom kućom na kbr. 2
KRATKI HISTORIJAT	Nije poznat.
NAMJENA	Stambena
PROSTORNA ORGANIZACIJA / KATNOST	Garaža u prizemlju i stan na katovima / P+2
KONSTRUKCIJA / GRADBENI MATERIJAL	Blok opeka, žbuka
PROČELJA / OBLIKOVANJE	U prizemlju ulaz u garažu, na katovima izduljeni AB balkoni s metalnim ogradama.
GRAĐEVNO STANJE	Srednje
VALORIZACIJA	Nema vrijednost
SMJERNICE I UVJETI	Uklanjanje / nova gradnja

136	ADRESA	Prolaz Lovre Katića 5
	KATASTARSKA Č.	6099/2, 6099/3
	NAZIV GRAĐEVINE	-



VRIJEME GRADNJE	20. st.
POLOŽAJ U PROSTORU / PARCELA	Zgrada je položena u regulacijskoj liniji istočne strane ulice.
KRATKI HISTORIJAT	Nije poznat.
NAMJENA	Stambena
PROSTORNA ORGANIZACIJA / KATNOST	Garaža u prizemlju i stanovanje u katu/ P+1
KONSTRUKCIJA / GRADBENI MATERIJAL	Armirani beton, kamen, blok opeka, žbuka
PROČELJA / OBLIKOVANJE	Jednokatni volumen na sjevernoj, a i prizemni na južnoj. U prizemnom se nalazi garaža s terasom na krovu iz koje se ulazi u kuću. Do terase vodi vanjsko betonsko stubište L-tlocrta.
GRAĐEVNO STANJE	Srednje
VALORIZACIJA	Nema vrijednost
SMJERNICE I UVJETI	Preoblikovanje / nova gradnja

	ADRESA	Prolaz Andrijice Šimića 1: vidi Kralja Zvonimira 73
	KATASTARSKA Č.	
	NAZIV GRAĐEVINE	

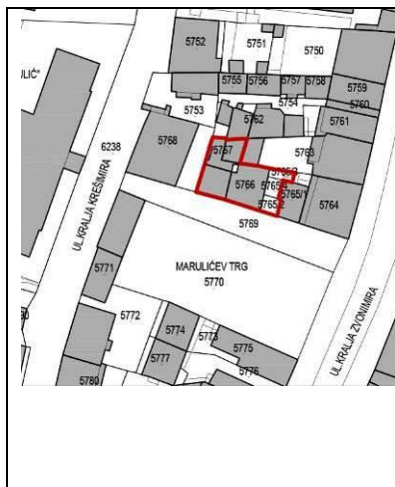
137	ADRESA	Prolaz Andrijice Šimića 5
	KATASTARSKA Č.	6094
	NAZIV GRAĐEVINE	-



VRIJEME GRADNJE	20. st.
POLOŽAJ U PROSTORU / PARCELA	Zgrada je položena u regulacijskoj ilini istočne strane Šimićeva prolaza
KRATKI HISTORIJAT	Nije poznat. Sagrađena je sredinom 20. st.
NAMJENA	Stambena
PROSTORNA ORGANIZACIJA / KATNOST	Nekoliko prostorija u prizemlju i katu / P + 1
KONSTRUKCIJA / GRADBENI MATERIJAL	Armirani beton, opeka, žbuka
PROČELJA / OBLIKOVANJE	U prizemlju manji, na katu veći prozori. S istočne strane AB prigradnja sa stubištem. Krov na lastavicu pokriven crijepom.
GRAĐEVNO STANJE	Srednje
VALORIZACIJA	Nema vrijednost
SMJERNICE I UVJETI	Održavanje postojećeg stanja

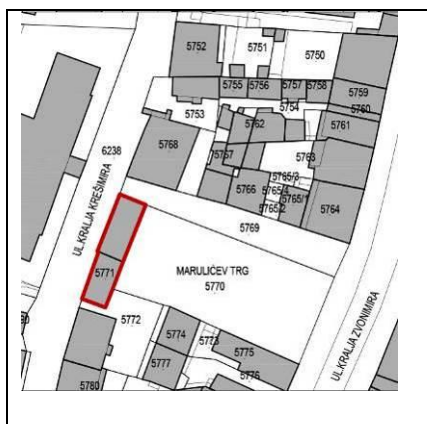
	ADRESA	Trg Marka Marulića 1: vidi Kralja Zvonimira 12
	KATASTARSKA Č.	
	NAZIV GRAĐEVINE	

138	ADRESA	Trg Marka Marulića 2-3
	KATASTARSKA Č.	5766, 5767
	NAZIV GRAĐEVINE	-



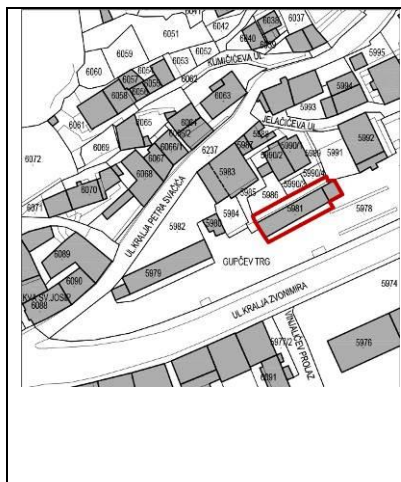
VRIJEME GRADNJE	20. st.
POLOŽAJ U PROSTORU / PARCELA	Nekoliko građevina objedinjenih u funkciju ugostiteljskog objekta omeđuje istočnu stranu trga.
KRATKI HISTORIJAT	Građevine su sagrađene u 20. st., a obnovljene u 21. st. za funkciju ugostiteljskog objekta.
NAMJENA	Poslovna
PROSTORNA ORGANIZACIJA / KATNOST	Zapadni dio jednokatan, istočno prizeman. Prostor od dvije veće prostorije, a s istočne strane natkrivena terasa / P
KONSTRUKCIJA / GRADBENI MATERIJAL	Opeka, armirani beton, žbuka
PROČELJA / OBLIKOVANJE	Na pročeljima se čitaju dva volumena, zapadni i istočni, na različitim visinama zbog strmine terena. Oba imaju dvostrešni krov i zabate prema trgu. Uz istočni je prigradnja s natkrivenom terasom. PVC stolarija.
GRAĐEVNO STANJE	Dobro. Nedavno obnovljeno
VALORIZACIJA	Nema vrijednost
SMJERNICE I UVJETI	Održavanje postojećeg stanja

139	ADRESA	Trg Marka Marulića 5
	KATASTARSKA Č.	5771
	NAZIV GRAĐEVINE	-



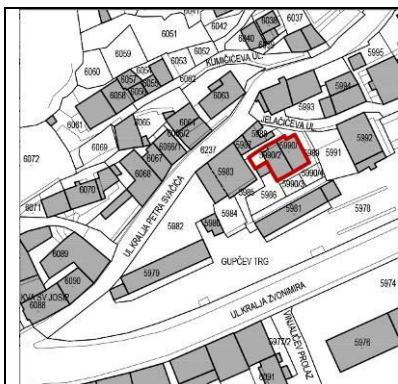
VRIJEME GRADNJE	Druga pol. 19. st.
POLOŽAJ U PROSTORU / PARCELA	Zgrada od dva dijela položena uz zapadni obod trga, na najvišoj točki.
KRATKI HISTORIJAT	Nije poznat. Zgrade su građene sukcesivno kao skladište.
NAMJENA	Poslovna
PROSTORNA ORGANIZACIJA / KATNOST	Veći prostori u prizemlju i katu/P + 1
KONSTRUKCIJA / GRADBENI MATERIJAL	Kamen, pokrov od lesonita
PROČELJA / OBLIKOVANJE	Nizovi prozorski osi, na južnom dijelu tri, na sjevernom 5. U prizemlju vrata, a na katu prozori s kamenim okvirima. Vidljiva građa zida od kamena, a iznad otvora i opečni nadvoji.
GRAĐEVNO STANJE	Srednje.
VALORIZACIJA	Ambijentalna vrijednost
SMJERNICE I UVJETI	Obnova i sanacija

140	ADRESA	Trg Matije Gupca 1
	KATASTARSKA Č.	5981
	NAZIV GRAĐEVINE	Zgrada tržnice



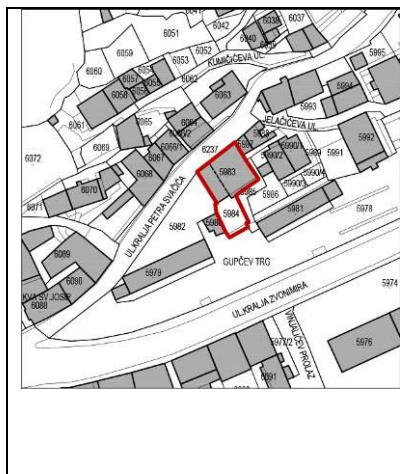
VRIJEME GRADNJE	20. st.
POLOŽAJ U PROSTORU / PARCELA	Zgrada je položena uz sjeverni obod trga
KRATKI HISTORIJAT	Nije poznat. Sagrađena je kao servisni objekt gradske tržnice.
NAMJENA	Javna
PROSTORNA ORGANIZACIJA / KATNOST	Niz prostorija / P
KONSTRUKCIJA / GRADBENI MATERIJAL	Armirani beton, opeka, žbuka
PROČELJA / OBLIKOVANJE	Pravokutni volumen s nadstrešnicom na stupovima.
GRAĐEVNO STANJE	Srednje.
VALORIZACIJA	Nema vrijednost
SMJERNICE I UVJETI	Preoblikovanje / Uklanjanje i nova gradnja

141	ADRESA	Trg Matije Gupca 2
	KATASTARSKA Č.	5990/1, 5990/2
	NAZIV GRAĐEVINE	-



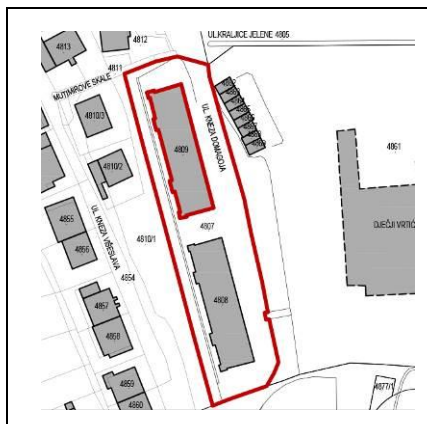
VRIJEME GRADNJE	20. st.
POLOŽAJ U PROSTORU / PARCELA	Katnica položena iznad istočne strane gradske tržnice.
KRATKI HISTORIJAT	Nije poznat.
NAMJENA	Nema
PROSTORNA ORGANIZACIJA / KATNOST	Nekoliko prostorija u prizemlju i katu / P+1
KONSTRUKCIJA / GRADBENI MATERIJAL	Armirani beton, opeka, žbuka
PROČELJA / OBLIKOVANJE	Nekoliko većih prozora i balkon na južnoj strani.
GRAĐEVNO STANJE	Loše
VALORIZACIJA	Nema vrijednost
SMJERNICE I UVJETI	Uklanjanje / nova gradnja

142	ADRESA	Trg Matije Gupca 4
	KATASTARSKA Č.	5983, 5984
	NAZIV GRAĐEVINE	-



VRIJEME GRADNJE	20. st.
POLOŽAJ U PROSTORU / PARCELA	Katnica položena na strmini iznad istočne strane gradske tržnice kojoj je okrenuta južnim pročeljem, a sjevernim prema Svačićevoj ulici.
KRATKI HISTORIJAT	Nije poznat. Stariji dio kuće je zapadni i građen od lomljenog kamena, a noviji je istočni, dograđen u 20. st.
NAMJENA	Nema
PROSTORNA ORGANIZACIJA / KATNOST	Nekoliko prostorija u prizemlju i katu / P+2
KONSTRUKCIJA / GRADBENI MATERIJAL	Kamen, opeka, armirani beton, žbuka
PROČELJA / OBLIKOVANJE	Nekoliko većih prozora i balkoni na južnoj strani istočnog dijela zgrade.
GRAĐEVNO STANJE	Loše. Urušava se.
VALORIZACIJA	Degradirana vrijednost
SMJERNICE I UVJETI	Preoblikovanje / uklanjanje i nova gradnja

143	ADRESA	Ulica kneza Domagoja 22-24
	KATASTARSKA Č.	4809
	NAZIV GRAĐEVINE	-



VRIJEME GRADNJE	1936. – 1938.
POLOŽAJ U PROSTORU / PARCELA	Postojeća građevina izgrađena je kao slobodnostojeća, izduženog pravilnog, pravokutnog tlocrta. Skupa sa susjednom građevinom (k.č.4808, Ul.kneza Domagoja 26-28, novija) na jugu čini niz smješten između guste stambene izgradnje na zapadu (obiteljske kuće) i dijela grada sa zgradama slobodno postavljenim u prostoru. Svojim glavnim, duljim pročeljem orijentirana je na istok s kojeg je ostvaren glavni pristup (Ul.kneza Domagoja).
KRATKI HISTORIJAT	Zgradu je gradilo Ministarstvo vojske kraljevine Jugoslavije za svoju administraciju (regionalno sjedište Jadranske komande); projekt je izradio arhitektonski odjel Ministarstva građevina (arhitekt __) Nakon 2.svj rata unutrašnji prostor zgrade se djelomično rekonstruirao te se zgrada počinje koristiti za stanovanje.
NAMJENA	originalno uredska / danas stambena
PROSTORNA ORGANIZACIJA / KATNOST	Postojeća građevina građena je kao katnica (Po+P+2+Pk) sa simetrično postavljena 2 glavna ulaza i stubišnim prostorima sa 2 stana na stubištu.
KONSTRUKCIJA / GRADBENI MATERIJAL	Armirano betonska nosiva konstrukcija, ispunjena od opeke, završno žbukana, betonska obloga sokla (terazzo) u razini podruma i dijela visokog prizemlja,
PROČELJA / OBLIKOVANJE	dva polukružno nadvijena ulaza, završni krovni vijenac, ravan kaskadni krov; baza u visini podruma i dijela visokog prizemlja naglašena žbukom crvene boje koja završava istaknutim vijencem i dijeli je od ostatka etaža; zapadno pročelje sa naglašenim simetričnim stubišnim vertikalama te po dvije prozorske osi, izlasci na balkon na 1. i 2. katu, uglovne lođe na 1. i 2. katu; istočno pročelje oblikovano simetrično, na uglovima lođe koji izlaze iz osnovnog volumena građevine, rasčlanjeno pravilnim rasterom višedijelnih prozora, simetrični kružni prozori na tavanskom prostoru; zabatna pročelja (jedna prozorska os, balkonske lođe na uglovima) završavaju sa terasasto

	(ravan kaskadni krov); sva vanjska stolarija drvena, simetrični kružni prozori na tavanском prostoru. Zgrada je oblikovana u klasičnom arhitektonskom izrazu sa dominantnim utjecajem kasnog art decoa i vidljivih modernih utjecaja u građevinskoj tehnici i upotrebi materijala.
GRAĐEVNO STANJE	Loše (zapušteno)
VALORIZACIJA	Viša arhitektonska vrijednost
SMJERNICE I UVJETI	Obnova i sanacija

SLIKOVNI PRILOZI:	
istočno pročelje	
južno pročelje	

talj ulaznog portala



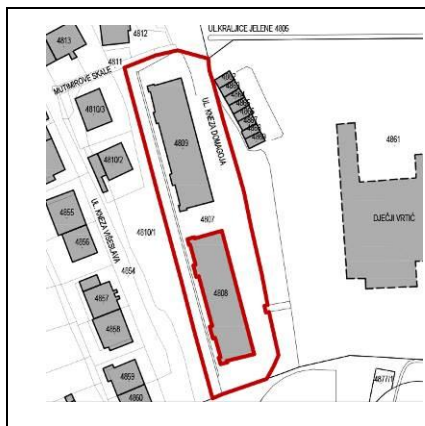
detalj balkona






Prikaz na razglednici iz 1958.g.



144	ADRESA	Ulica kneza Domagoja 26-28
	KATASTARSKA Č.	4808
	NAZIV GRAĐEVINE	-



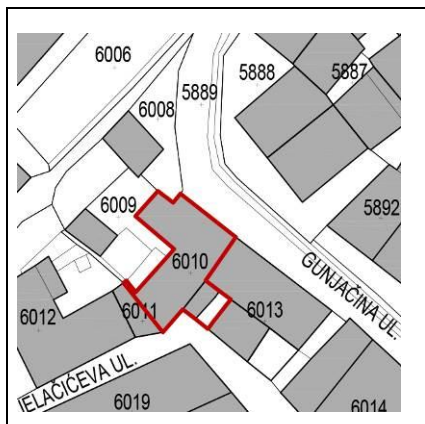
VRIJEME GRADNJE	21.st.
POLOŽAJ U PROSTORU / PARCELA	Postojeća građevina izgrađena je kao slobodnostojeća i pravilnog je pravokutnog (izduženog) tlocrta-lamela. Skupa sa susjednom građevinom (k.č.4809, Ul.kneza Domagoja 22-24) na sjeveru čini niz smješten između guste stambene izgradnje na zapadu (obiteljske kuće) i dijela grada sa zgradama slobodno postavljenim u prostoru. Svojim glavnim, duljim pročeljem orijentirana je na istok s kojeg je ostvaren glavni pristup (Ul.kneza Domagoja).
KRATKI HISTORIJAT	Na mjestu današnje zgrade stajala identična zgrada kao na broju 22.-24. Koju je gradilo Ministarstvo vojske kraljevine Jugoslavije, Zgrada je srušena zbog navodnih nepopravljivih konstruktivnih nedostataka, na njenom mjestu (u istim gabaritima) u 21. st.sagrađena je današnja stambena zgrada.
NAMJENA	Stambena
PROSTORNA ORGANIZACIJA / KATNOST	Postojeća građevina građena je kao katnica (Po+P+4) sa simetrično postavljenim 2 glavna ulaza i stubišnim vertikalama (2 stana na stubište).
KONSTRUKCIJA / GRADBENI MATERIJAL	Armirano betonska nosiva konstrukcija, ispunjena od opeke, završno žbukana, kamena obloga sokla u razini podruma.
PROČELJA / OBLIKOVANJE	Ravni krov; stambeni prostori na pročeljima se odražavaju jednakim otvorima na pravilnim razmacima, dok su stubišne vertikale naglašene bojom različitom od boje pročelja koja prevladava (istočno pročelje) te istakom iz osnovnog volumena građevine (zapadno pročelje); na uglovima zapadnog pročelja lođe, vanjska stolarija drvena sa grijlama
GRAĐEVNO STANJE	Dobro (novogradnja)
VALORIZACIJA	Nema vrijednost
SMJERNICE I UVJETI	Održanje postojećeg stanja

<p>SLIKOVNI PRILOZI: Istočno pročelje i sjeverno pročelje</p>	
<p>Zapadno i sjeverno pročelje</p>	
<p>Prikaz građevine prije nego je srušena na razglednici iz 1958.</p>	

	ADRESA	Gunjačina 1 / vidi Zvonimirova 42
	KATASTARSKA Č.	6014
	NAZIV GRAĐEVINE	-

	ADRESA	Gunjačina 2 / vidi Zvonimirova 40
	KATASTARSKA Č.	5891
	NAZIV GRAĐEVINE	-

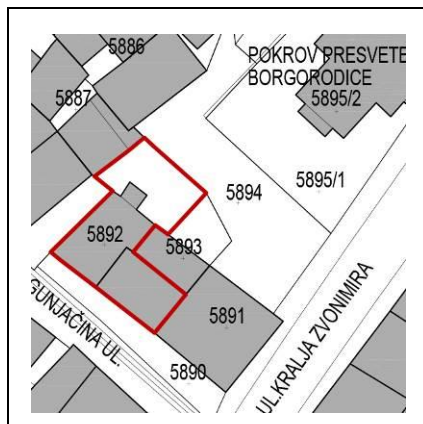
145	ADRESA	Ul. Stjepana Gunjače 3
	KATASTARSKA Č.	6010
	NAZIV GRAĐEVINE	-



VRIJEME GRADNJE	1. pol. 20. st.
POLOŽAJ U PROSTORU / PARCELA	Zgrada izgrađena u nastavku uličnog niza, tvori sklop zgrada (Jelčićeva 8) sa dvorištem u sredini, građena na regulacijskoj liniji ulice
KRATKI HISTORIJAT	Do početka 20. Stoljeća na tom mjestu nema objekta.
NAMJENA	stambena
PROSTORNA ORGANIZACIJA / KATNOST	Nema podataka, P+Pk
KONSTRUKCIJA / GRADBENI MATERIJAL	Opeka sa armiranobetonskim elementima nosive konstrukcije, završno žbukana, pokrov utoreni crijep
PROČELJA / OBLIKOVANJE	Ulično pročelje (sjever) sa ekscentrično postavljenim ulaznim vratima, jednim višedjelnim prozorom i prozorom u pokrovlju, dvorišno (jug) pročelje nedostupno
GRAĐEVNO STANJE	Loše (zapušteno, ruševno, nije u funkciji)
VALORIZACIJA	Nema vrijednost
SMJERNICE I UVJETI	Preoblikovanje

<p>SLIKOVNI PRILOZI:</p> <p>Isječak iz katastarske izmjere iz 1830. Godine jasno pokazuje prazninu u veličini budućeg gabarita</p>	
<p>Sjeveroistočno pročelje</p>	

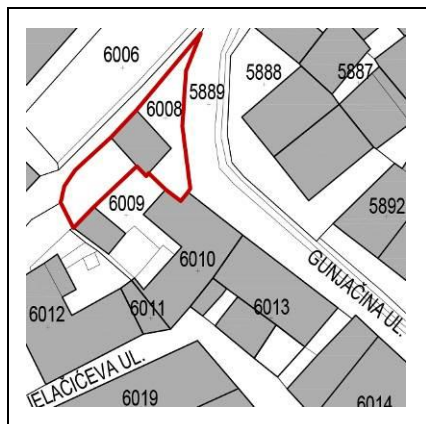
146	ADRESA	Ul.Stjepana Gunjače 4
	KATASTARSKA Č.	5892
	NAZIV GRAĐEVINE	-



VRIJEME GRADNJE	2. pol. 20. st.
POLOŽAJ U PROSTORU / PARCELA	Zgrada izgrađena kao dio uličnog niza, ugrađena između ostataka zida starije građevine (srušena) i zgrade na broju 2, niz je odmaknut od linije Gunjačine
KRATKI HISTORIJAT	Na mjestu je postojale građevina koja je vidljiva na katastru iz 1875. Vjerojatno je da je zgrada građena na mjestu ranije građevine. U kasnijoj fazi kat je zamijenjen novom konstrukcijom.
NAMJENA	stambena
PROSTORNA ORGANIZACIJA / KATNOST	P+1, ravan krov (nedovršena ploča)
KONSTRUKCIJA / GRADBENI MATERIJAL	Prizemlje od opeke sa armiranobetonskim elementima nosive konsrtukcije, završno žbukano; kat od betonskih blokova sa armiranobetonskim elementima nosive konstrukcije, nije žbukano
PROČELJA / OBLIKOVANJE	Sjeverno pročelje nedostupno, južno pročelje asimetrično u prizemlju sa dvjema simetričnim dvokrilnim vratima na katu
GRAĐEVNO STANJE	Srednje (održavano)
VALORIZACIJA	Nema vrijednost
SMJERNICE I UVJETI	Preoblikovanje


SLIKOVNI PRILOZI:	
<p>Isječak iz katastarske izmjere iz 1830. Godine jasno pokazuje da se na parceli nalazila starija ugrađena građevina. Izmjera također pokazuje građevine u nastavku koje su danas srušene</p>	
<p>katastarske izmjere iz 1875. Godine jasno pokazuje da se na parceli nalazila starija ugrađena građevina. Izmjera također pokazuje nešto izmjenjeno stanje sa građevinama u nastavku koje su danas srušene</p>	
<p>Južno pročelje</p>	

147	ADRESA	Ul.Stjepana Gunjače 5
	KATASTARSKA Č.	6008
	NAZIV GRAĐEVINE	-

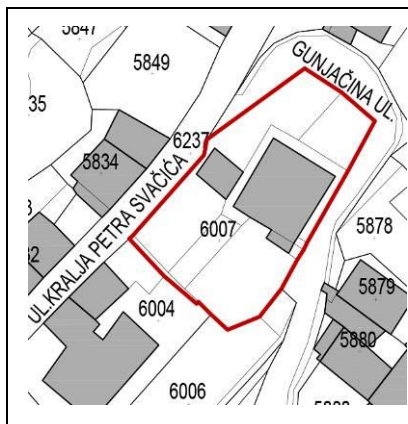


VRIJEME GRADNJE	kraj 19.st.
POLOŽAJ U PROSTORU / PARCELA	Zgrada je sa istoka i juga ugrađena u kamene podzide, svojim istočnim (glavno) zabatnim pročeljem je postavljena okomito na smjer ulice (Gunjačina oštro okreće prema sjeveru), uz zapadno (zabat) pročelje trasiran je druga ulica
KRATKI HISTORIJAT	Na katastarskoj izmjeri iz 1875. vidljiva je zgrada sličnih gabarita, svoj današnji izgled dobija krajem 19.st., zgrada je stradala u Domovinskom ratu, šteta nije sanirana, objekt nije u funkciji
NAMJENA	stambena
PROSTORNA ORGANIZACIJA / KATNOST	Nije poznata
KONSTRUKCIJA / GRADBENI MATERIJAL	Kamen, žbukan, drveni grednjak na etažama, dvostrešan krov, pokrov – utoreni crijep
PROČELJA OBLIKOVANJE	sjever: jedan asimetričan prozor ; istok (zabat): 2 simetrične prozorske osi, jug: ugrađena uz podzid, zapad: djelomično ugrađena uz podzid;
GRAĐEVNO STANJE	Loše (zapušteno, ruševno, nije u funkciji)
VALORIZACIJA	Ambijentalna vrijednost
SMJERNICE I UVJETI	Obnova i sanacija

SLIKOVNI PRILOZI:	
Na katastarskoj izmjeri iz 1875. Vidljiva je zgrada sličnih gabarita	

Jugoistočno pročelje	/ vidi fotografiju pročelja ispod naslova /
Sjeverno pročelje	

148	ADRESA	Ul.Stjepana Gunjače 7
	KATASTARSKA Č.	6007
	NAZIV GRAĐEVINE	-



VRIJEME GRADNJE	sredina 20. St.
POLOŽAJ U PROSTORU / PARCELA	Položena u smjeru sjever – jug, na strmom terenu (niveleta podruma odgovara ulici), uz smjer pružanja ulice, odmaknuta od regulacijske linije 1-2 m
KRATKI HISTORIJAT	Zgrada je građena sredinom 20.st. Stari katastri - do početka 20. Stoljeća ne pokazuju gradnju.
NAMJENA	stambena
PROSTORNA ORGANIZACIJA / KATNOST	Nije poznata, Po+P+Pk
KONSTRUKCIJA / GRADBENI MATERIJAL	Podrum: kamena, kat: opeka sa armiranobetonskim elementima nosive konstrukcije; svi zidovi završno žbukani, krov dvostrešan, pokrov – utoreni crijep
PROČELJA / OBLIKOVANJE	sjever: simetričan poktrovni prozor, u ekscentru prozor prizemlja; istok: asimetrična vrata i prozor u podrumu te tri dvodjelna prozora na katu; jug: ulaz i prozor u potkrovlju u osi, u ekscentru dvodjelni prozor
GRAĐEVNO STANJE	Dobro (obnovljeno)
VALORIZACIJA	Nema vrijednost
SMJERNICE I UVJETI	Preoblikovanje





SLIKOVNI PRILOZI:	
Sjeveroistočno pročelje	
Jugoistočno pročelje	/ vidi fotografiju pročelja ispod naslova/

149	ADRESA	Ul.Stjepana Gunjače 8
	Katastarska č.	5853
	NAZIV GRAĐEVINE	Kuća Krvavica

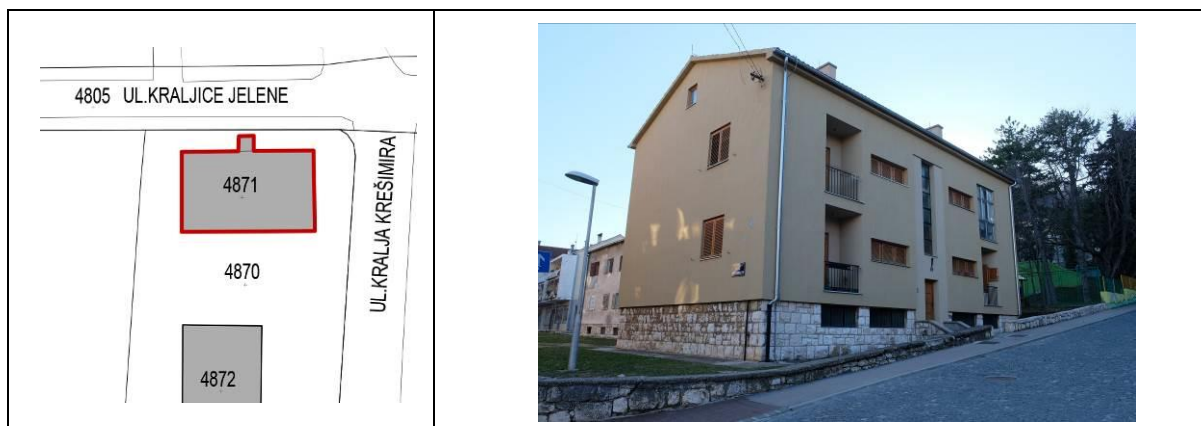


VRIJEME GRADNJE	18.st.
POLOŽAJ U PROSTORU / PARCELA	Kuća je položena u smjeru sjever – jug, građena na strmom terenu, jednim je zabatom (jug) položena uz Gunjačinu, a zapadnim (dužim pročeljem) je položena uz Svačićevo (kuća je odmaknuta 5 m i na nižoj koti).
KRATKI HISTORIJAT	Kuću je gradio vojni zapovjednik tadašnje Kninske straže Serdar Jovo Sinobad krajem 18. Stoljeća. Na katastru iz 1830. vidljiv je objekt istih gabarita. Nakon dolaska pod austrijsku vlast, u kući su, za vrijeme svog posjeta Kninu, odsjeli Car Franjo i njegova supruga. Krajem 19. st. kuću kupuje obitelj Krvavica. U 20. st. su prigradeni gospodarski objekt na južnoj i istočnoj strani te betonsko stubište za pristup na potkrovlje.
NAMJENA	stambena
PROSTORNA ORGANIZACIJA / KATNOST	Nije jednoznačno utvrđena, obzirom na niveletu terena podrumu se pristupalo sa istočne strane, prizemlju i potkrovlju sa zapadne, moguće je da su prizemlje i potkrovlje bili povezani unutrašnjim drvenim stubištem Katnost: Po + P + Pk
KONSTRUKCIJA / GRADBENI MATERIJAL	Kemen, krov dvostrešni sa krovnim kućicama, pokrov utoreni crijep, salonit (originalna konstrukcija tipična za dalmatinsku kuću)
PROČELJA / OBLIKOVANJE	Elementi tipični za dalmatinsku kuću: kameno ziđe od priklesanog kamenja, na uglovima kamenje pravilnije i većeg formata, kameni slog nepravilan, kamenje vezano vapnenim mortom, drvena konstrukcija krovišta Pročelja - sjever: kameni zabat bez otvora, istok: simetrično pročelje tri osi prozora, tri krovne kućice, jug: asimetrično, ulaz u podrum, 2 prozora na katu; Zapad: glavno pročelje uspravan format prozora, simetrično – dvije osi krovni prozora (nekadašnji ulaz u potkrovlje vanjskim drvenim stubama zamijenjen je betonskim sa galerijom, asimetričan ulaz u prizemlje.
GRAĐEVNO STANJE	Loše (zapušteno, ruševno, nije u funkciji)

VALORIZACIJA	Viša arhitektonska vrijednost
SMJERNICE I UVJETI	Obnova i sanacija te uklanjanje dogradnji


SLIKOVNI PRILOZI:	
Na katastarskoj izmjeri iz 1830. Vidljiva je zgrada sličnog gabarita	
Na katastarskoj izmjeri iz 1875. Stanje je nepromijenjeno, u zapadnom dvorištu izgrađen je pomoćni objekt	
sjeveroistočno pročelje	
južno pročelje zapadno pročelje	/ vidi fotografiju pročelja ispod naslova / 

150	ADRESA	Ulica kraljice Jelene 1
	KATASTARSKA Č.	4871
	NAZIV GRAĐEVINE	-

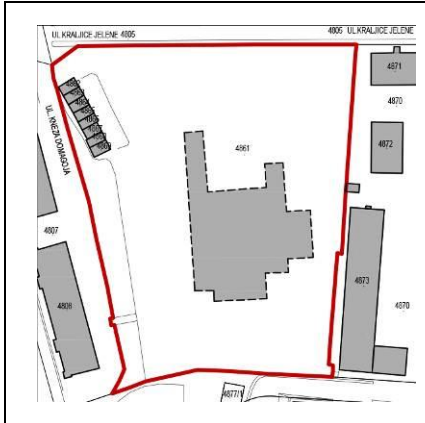


VRIJEME GRADNJE	1956. godine
POLOŽAJ U PROSTORU / PARCELA	Postojeća građevina izgrađena je kao samostojeća i pravilnog je pravokutnog tlocrta. Smještena je na ugao dviju ulica (Ul.kralja Krešimira i Ul.kraljice Jelene) i svojim je glavnim pročeljem orijentirana na sjever (Ul.kraljice Jelene) s kojeg je ostvaren glavni pristup (ulaz u građevinu). Dio je je novije planiranog dijela grada sa zgradama (pretežito stambenim) slobodno postavljenim u prostoru.
KRATKI HISTORIJAT	Investitor je bila Vojna pošta Knin. Zgrada je jedan od desetak tipskih objekata sličnog oblikovanja koji su građeni u Kninu. Projektirao ga je splitski arhitekt Lovro Perković. Pročelje recentno obnovljeno radi poboljšanja termičkih svojstava ovojnice.
NAMJENA	stambena
PROSTORNA ORGANIZACIJA / KATNOST	Stambena zgrada izgrađena je kao katnica (Po+P+1) sa centralno postavljenim glavnim ulazom i stubišnim prostorom te stambenim jedinicama (2 stana na stubište).
KONSTRUKCIJA / GRADBENI MATERIJAL	Armirano betonska nosiva konstrukcija, ispunjena od opeke, završno žbukana, kamena obloga sokla u razini podruma (pravilni tesanci, slog tradicionalan), sva vanjska stolarija recentna i drvena
PROČELJA / OBLIKOVANJE	Dvostrešni krov; pokrov kupa kanalica; modernistička stilska obilježja su uočena prema upotrebi regionalnih tehnologija građenja, materijala i detalja (oblikovanje stolarije, pokrov, stolarija); kamena obrada sokla u visini podruma, a visina varira obzirom na prirodnu konfiguraciju terena u padu (pad prema istoku); simetrično oblikovana glavna pročelja (sjever i jug) sa naglašenom centralnom pozicijom glavnog ulaza i stubišnog prostora (utiskivanjem u plohu i bojanjem u boju različitu od ostatka pročelja) na sjevernom pročelju; vanjski prostori stambenih jedinica (lođe) smješteni simetrično na sjevernom i južnom pročelju i oblikovani

	oduzimanjem iz osnovnog volumena dok je jedna lođa na sjevernom pročelju zatvorena; zabatna pročelja (istok i zapad) s manjim brojem otvora
GRAĐEVNO STANJE	Dobro (obnovljeno)
VALORIZACIJA	Viša arhitektonska vrijednost
SMJERNICE I UVJETI	Održanje postojećeg stanja

<p>SLIKOVNI PRILOZI: prikaz na situacijskom nacrtu iz arhivskog fonda građevinskih dozvola (Grad Knin) – crtež prikazuje stanje na uglu Krešimorove i Jelenine iz 1957. na kojoj se vidi zgrada (označena strelicom)</p>	
<p>Fotografija sjevernog pročelja</p>	
<p>Fotografija južnog pročelja</p>	

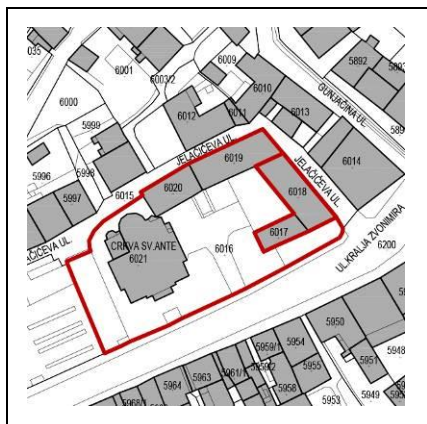
151	ADRESA	Ulica kraljice Jelene 3
	KATASTASKA Č.	4861
	NAZIV GRAĐEVINE	Dječji vrtić „Cvrčak“






VRIJEME GRADNJE	1959.
POLOŽAJ U PROSTORU / PARCELA	Postojeća građevina dječjeg vrtića izgrađena je kao samostojeća i smještena je centralno u odnosu na građ.česticu trapeznog oblika koju karakterizira teren u padu (pad prema istoku). Glavni pristup ostvaren je sa sjevera (Ul.kraljice Jelene).
KRATKI HISTORIJAT	Rješenje Građevinskoj dozvoli 1959. Zgrada vrtića izgrađena je u Park šumi Borići. Pročelje recentno obnovljeno radi poboljšanja termičkih svojstava ovojnice
NAMJENA	Društvena – dječji vrtić
PROSTORNA ORGANIZACIJA / KATNOST	Građevina dječjeg vrtića građena je kao prizemnica , razvedenog je tlocrta i prati prirodnu konfiguraciju terena u padu čime je ostvaren terasasti karakter izgradnje. Skupne jedinice dječjeg vrtića orijentirane su na jug i povezane s vanjskim prostorom za boravak djece preko natkrivenih, vanjskih terasa. Ostale prostorije orijentirane su na sjever kao i glavni ulaz koji je uvučen i zaštićen od vjetrova.
KONSTRUKCIJA / GRADBENI MATERIJAL	Armirano-betonska konstrukcija s fasadnim toplinsko-izolacijskim sustavom (završno žbukano i obojano zelenom bojom). Sva vanjska stolarija recentna,pvc i u bijeloj boji.
PROČELJA/ OBLIKOVANJE	Sva pročelja raščlanjena su ostakljenim otvorima u maksimalnoj površini vanjskih zidova čime je omogućeno prirodno osvjetljenje i ventilacija većine prostorija. Dodatno prirodno osvjetljenje ostvareno je putem svjetlarnika koji svojim volumenom izlaze iznad pretežito ravnog krova građevine.
GRAĐEVNO STANJE	Dobro (obnovljeno)
VALORIZACIJA	Arhitektonska vrijednost
SMJERNICE I UVJETI	Održanje postojećeg stanja

<p>SLIKOVNI PRILOZI: Sjeverno pročelje (panoramski prikaz)</p>	
<p>Južno pročelje (ogledni prikaz gore)</p>	
<p>Istočno pročelje</p>	

152	ADRESA	Ulica bana Jelačića 1
	KATASTARSKA Č.	6018
	NAZIV GRAĐEVINE	-



VRIJEME GRADNJE	Prva četvrtina 20. St.
POLOŽAJ U PROSTORU / PARCELA	Zgrada je izgrađenu na regulacijskoj liniji uz ulicu, ugrađena u susjedne kuće bloka oko crkve Sv. Ante
KRATKI HISTORIJAT	Na starim katastrima građevina nije jednoznačno ucrtana, današnji gabarit nije prepoznatljiv. Objekt možemo pouzdano datirati u prvu četvrtinu 20.st.
NAMJENA	Originalno muzej arheoloških spomenika, danas prostorije samostana
PROSTORNA ORGANIZACIJA / KATNOST	Nije poznata / VP
KONSTRUKCIJA / GRADBENI MATERIJAL	Kamen, žbuka
PROČELJA / OBLIKOVANJE	Baza se u boji razlikuje od bjeline zida prizemlja, simetrična sjeverna fasada sa po 3 prozora uzdužnog formata sa svake strane ulaznih vrata, 4 strešan krov. Ovo klasično oblikovana pročelja, bez suvišnih dekoracija odražavaju stilska obilježja vremena kada se rađao novi arhitektonski jezik.
GRAĐEVNO STANJE	Dobro (obnovljeno)
VALORIZACIJA	Visoka arhitektonska vrijednost
SMJERNICE I UVJETI	održanje postojećeg stanja

<p>SLIKOVNI PRILOZI: na najranijim katastrima s početka 19.st vidljiv je građevni sklop različitih gabarita</p>	
<p>Izmjera iz 1975 pokazuje promijenjeno stanje koje nije istovjetno današnjem</p>	
<p>Fotografija iz dnevnog tiska iz 19??godine</p>	 <p><i>Današnji izgled franjevačkog samostana u Kninu (sprijeda zgrada »Prvoga muzeja«)</i></p>

Sjeverno pročelje




Južno pročelje



	ADRESA	Ulica bana Jelačića 2 - vidi Zvonimirova ul. 42
	KATASTARSKA Č.	6014
	NAZIV GRAĐEVINE	-




	ADRESA	Ulica bana Jelačića 3 - vidi Zvonimirova ul.50
	KATASTARSKA Č.	5992
	NAZIV GRAĐEVINE	-

153	ADRESA	Ulica bana Jelačića 4
	KATASTARSKA Č.	6013
	NAZIV GRAĐEVINE	-

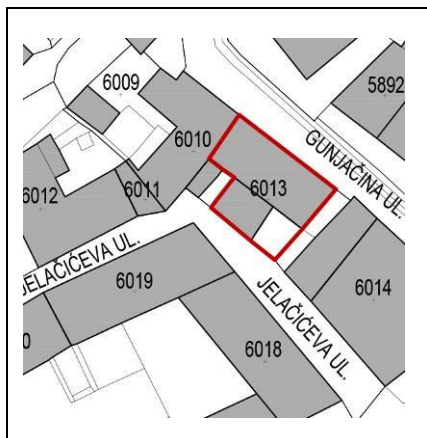


VRIJEME GRADNJE	2.pol. 20.st.
POLOŽAJ U PROSTORU / PARCELA	Zgrada je izgrađena na regulacijskoj liniji uz ulicu, ugrađena u susjedne kuće
KRATKI HISTORIJAT	Objekt sličnih gabarita postoji još od najranijih poznatih katastarskih izmjera. Današnji stambeni objekt građen je u nekoliko faza tijekom 2. pol 20.st. Uz kuću je trasiran prolaz Jelačićeva/Gunjačina - prolaz je kasnije zazidan.
NAMJENA	stambena
PROSTORNA ORGANIZACIJA / KATNOST	Nije poznata / P + 2 + Pk
KONSTRUKCIJA / GRADBENI MATERIJAL	Kamen, opeka, žbuka
PROČELJA / OBLIKOVANJE	Istočno i južno pročelje simetrično, u jednoj osi, na obje strane, po etažama nižu uspravno položene prozore i ulazna vrata.
GRAĐEVNO STANJE	Loše (zapušteno, ruševno, nije u funkciji)
VALORIZACIJA	Nema vrijednost
SMJERNICE I UVJETI	Preoblikovanje




SLIKOVNI PRILOZI:	
na najranijim katastrima s početka 19.st vidljiv je prolaz Jelačićeva – Gunjačina koji prolazi uz zapadno pročelje zgrade. Na mjestu današnjeg objekta nalazi se objekt sličnog gabarita	

<p>katastarska izmjera iz 1875. Pokazuje nepromijenjeno stanje</p>	
<p>Južni ulaz u dvorište Prilaz koji je nekad spajao Jelačićevu i Gunjačinu je tijekom 20st. zazidan.</p>	
<p>Južno pročelje</p>	


154	ADRESA	Ulica bana Jelačića 6
	KATASTARSKA Č.	6013
	NAZIV GRAĐEVINE	-



VRIJEME GRADNJE	Današnji oblik i prigradnje nastale u 2.pol.20 st. (osnovni gabarit nastao poč. 19.st.)
POLOŽAJ U PROSTORU / PARCELA	Glavni Objekt je odmaknut od regulacijske linije ulice i uvučen na regulacijsku liniju Gunjačine ulice. Na regulacijskoj liniji jelačićeva ulice izgrađen zid i gospodarski objekti (garaža)
KRATKI HISTORIJAT	-
NAMJENA	stambena
PROSTORNA ORGANIZACIJA / KATNOST	Nije poznata
KONSTRUKCIJA / GRADBENI MATERIJAL	Kamen, opeka, žbuka
PROČELJA / OBLIKOVANJE	asimetrično postavljene 3 osi dvokrilnih, polegnutih formata prozora na istočnom i južnom pročelju krov dvostrešan, objekt nema nikakvih drugih oblikovnih detalja.
GRAĐEVNO STANJE	Srednje (održavano)
VALORIZACIJA	Nema vrijednost
SMJERNICE I UVJETI	Preoblikovanje




<p>SLIKOVNI PRILOZI: na katastarskim izmjerama iz 1830. zabilježen je objekt sličnih gabarita</p>	
<p>na katastarskoj izmjeri iz 1875. Stanje je nepromijenjeno</p>	
<p>južno pročelje</p>	

155	ADRESA	Ulica bana Jelačića 8
	Katastarska č.	6010
	NAZIV GRAĐEVINE	-



VRIJEME GRADNJE	Poč. 19.st.
POLOŽAJ U PROSTORU / PARCELA	Objekt pšoložen na regulacijsku liniju ulice, sa drugim objekima (objekt na gunjačinoj 3) tvori dvorište
KRATKI HISTORIJAT	-
NAMJENA	stambena
PROSTORNA ORGANIZACIJA / KATNOST	Nije poznata
KONSTRUKCIJA / GRADBENI MATERIJAL	Kamen, žbuka
PROČELJA / OBLIKOVANJE	Asimetrično postavljeni prozori u prizemlju i na katu (istočna fasada), Otvori sa naglašenim bijelim okvirima kamenih okvira, fasada žbukana, krov dvostrešan, utoreni crijep
GRAĐEVNO STANJE	Loše (zapušteno, ruševno, nije u funkciji)
VALORIZACIJA	Ambijentalna vrijednost
SMJERNICE I UVJETI	Obnova i sanacija

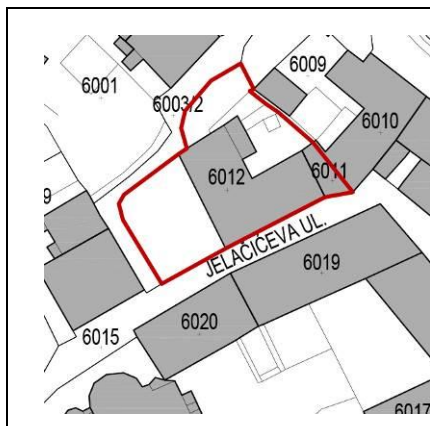
SLIKOVNI PRILOZI:	
na katastarskim izmjerama iz 1830. zabilježen je građevinski sklop sličnih gabarita	

<p>na katastarskim izmjerama iz 1875. Stanje je nepromijenjeno</p>	
<p>Fotografija iz sredine 20st. (privatni album)</p>	
<p>Jugo –istočno pročelje</p>	

Jugo – zapadno pročelje






156	ADRESA	Ulica bana Jelačića 10
	Katastarska č.	6012 i 6011
	NAZIV GRAĐEVINE	-




VRIJEME GRADNJE	Poč. 19.st.
POLOŽAJ U PROSTORU / PARCELA	Na regulacijskoj liniji ulice
KRATKI HISTORIJAT	-
NAMJENA	stambena
PROSTORNA ORGANIZACIJA / KATNOST	Prostorna dispozicija nije poznata, P+2
KONSTRUKCIJA / GRADBENI MATERIJAL / BOJE	Kamen, žbuka (građevni elementi dalmatinske tradicijske kuće)
PROČELJA / KROV / OBLIKOVANJE	Glavno pročelje simetrično, centralna os sa ulaznim vratima, po dvije osi sa svake strane sa uspravnim prozorima, dvorišno pročelje sa nesimetrično postavljenim prozorima, žbuka, krov na 4 vode, pokrov utoreni crijep
GRAĐEVNO STANJE / INTERVENCIJE	Srednje (održavano)
VALORIZACIJA	Ambijentalna vrijednost
SMJERNICE I UVJETI	održanje postojećeg stanja

SLIKOVNI PRILOZI:	
na katastarskim izmjerama iz 1830. zabilježen je građevinski sklop sličnih gabarita	

<p>na katastarskim izmjerama iz 1875. Stanje je nepromijenjeno</p>	
<p>Jugoistočno pročelje</p>	
<p>Jugozapadno pročelje</p>	

157	ADRESA	Ulica bana Jelačića 14
	Katastarska č..	5999
	NAZIV GRAĐEVINE	-



VRIJEME GRADNJE	Poč. 19.st.
POLOŽAJ U PROSTORU / PARCELA	Na regulacijskoj liniji ulice
KRATKI HISTORIJAT	
NAMJENA	stambena
PROSTORNA ORGANIZACIJA / KATNOST	Prostorna dispozicija nije poznata, P+1+Pk
KONSTRUKCIJA / GRADBENI MATERIJAL / BOJE	Kamen, žbuka (građevni elementi dalmatinske tradicijske kuće)
PROČELJA / KROV / OBLIKOVANJE	Glavno pročelje simetrično, centralna os sa ulaznim vratima, po jedna os sa svake strane sa kvadratnim prozorima, dvorišno pročelje sa nesimetrično postavljenim prozorima, na zabatnom zidu jedan prozor u potkrovlju u centralnoj osi, žbuka, krov na 2 vode, pokrov utoreni crijep, iznad ulaznog portala nalazi se grb.
GRAĐEVNO STANJE / INTERVENCIJE	Dobro (obnovljeno)
VALORIZACIJA	Degradirana vrijednost
SMJERNICE I UVJETI	Održanje postojećeg stanja

SLIKOVNI PRILOZI:	
na katastarskim izmjerama iz 1830. zabilježen je objekt približnih gabarita	

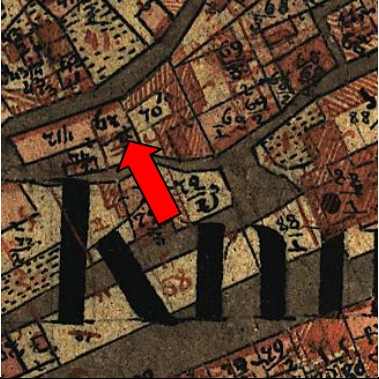


<p>na katastarskim izmjerama iz 1875. Stanje je nepromijenjeno</p>	
<p>Jugoistočno pročelje</p>	
<p>Jugozapadno pročelje</p>	

158	ADRESA	Ulica bana Jelačića 16
	KATASTARSKA Č.	5997
	NAZIV GRAĐEVINE	-



VRIJEME GRADNJE	Početak 19.st.
POLOŽAJ U PROSTORU / PARCELA	Na regulacijskoj liniji ulice, na strmom terenu
KRATKI HISTORIJAT	
NAMJENA	stambena
PROSTORNA ORGANIZACIJA / KATNOST	Prostorna dispozicija nije poznata, P+2+Pk
KONSTRUKCIJA / GRADBENI MATERIJAL	Kamen, žbuka (građevni elementi dalmatinske tradicijske kuće)
PROČELJA / OBLIKOVANJE	Otvori na glavnoj fasadi (vrata, prozori) postavljeni u simetrično u dvoje osi
GRAĐEVNO STANJE	Srednje (održavano)
VALORIZACIJA	Ambijentalna vrijednost
SMJERNICE I UVJETI	održanje postojećeg stanja

SLIKOVNI PRILOZI:	
na katastarskim izmjerama iz 1830. zabilježen je objekt približnih gabarita	

<p>na katastarskim izmjerama iz 1875. Stanje je nepromijenjeno</p>	
<p>Južno pročelje</p>	
<p>istočno pročelje</p>	

159	ADRESA	Ulica bana Jelačića 18
	KATASTARSKA Č.	5996
	NAZIV GRAĐEVINE	-

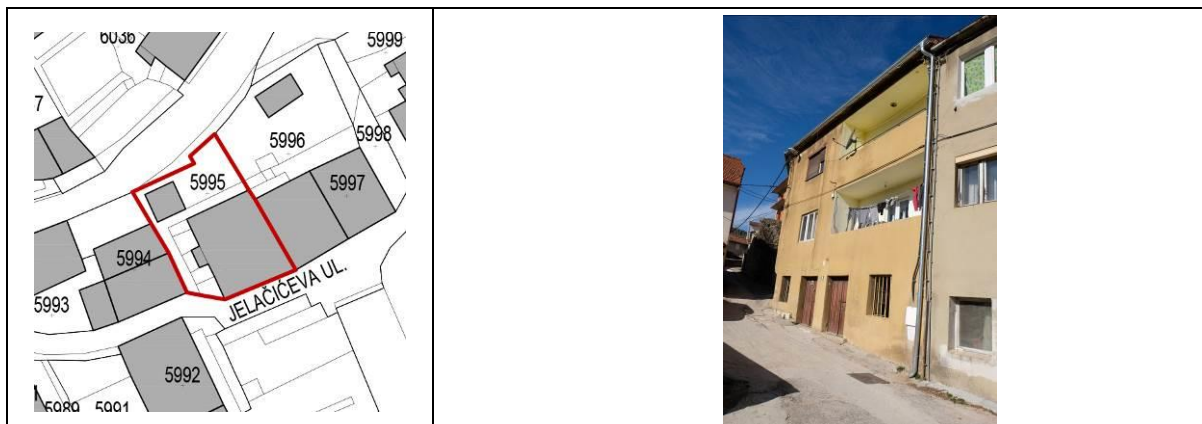


VRIJEME GRADNJE	Druga pol. 20st.
POLOŽAJ U PROSTORU / PARCELA	Na regulacijskoj liniji ulice, na strmom terenu
KRATKI HISTORIJAT	
NAMJENA	stambena
PROSTORNA ORGANIZACIJA / KATNOST	Prostorna dispozicija nije poznata, P+2
KONSTRUKCIJA / GRADBENI MATERIJAL	Opeka, armirani beton u nosivoj konstrukciji, žbuka
PROČELJA / OBLIKOVANJE	Asimetrično u prizemlju, prozori kata postavljeni u dvije osi, žbuka
GRAĐEVNO STANJE	Srednje (održavano)
VALORIZACIJA	Nema vrijednost
SMJERNICE I UVJETI	Preoblikovanje

SLIKOVNI PRILOZI:	
na katastarskim izmjerama iz 1830. zabilježen je objekt približnih gabarita	

<p>na katastarskim izmjerama iz 1875. Stanje je nepromijenjeno</p>	
<p>Južno pročelje</p>	




160	ADRESA	Ulica bana Jelačića 20
	KATASTARSKA Č.	5995
	NAZIV GRAĐEVINE	-



VRIJEME GRADNJE	2.pol. 20st.
POLOŽAJ U PROSTORU / PARCELA	Na regulacijskoj liniji ulice
KRATKI HISTORIJAT	
NAMJENA	stambena
PROSTORNA ORGANIZACIJA / KATNOST	Prostorna dispozicija nije poznata, P+2
KONSTRUKCIJA / GRADBENI MATERIJAL	Opeka, armirani beton u nosivoj konstrukciji, žbuka
PROČELJA OBLIKOVANJE	Asimetrično glavno pročelje, polovicom dužine kuće pružaju se balkonske lođe, fasada žbukana, krov na 2 vode, pokrov utoreni crijep.
GRAĐEVNO STANJE	Srednje (održavano)
VALORIZACIJA	Nema vrijednost
SMJERNICE I UVJETI	uklanjanje / nova gradnja

SLIKOVNI PRILOZI:	
na katastarskim izmjerama iz 1830. zabilježen je objekt manjih gabarita	



<p>na katastarskim izmjerama iz 1875. Stanje je nešto promijenjeno – nastaje građevinski sklop približno današnjim dimenzijama</p>	
<p>Južno pročelje</p>	
<p>Zapadno pročelje</p>	

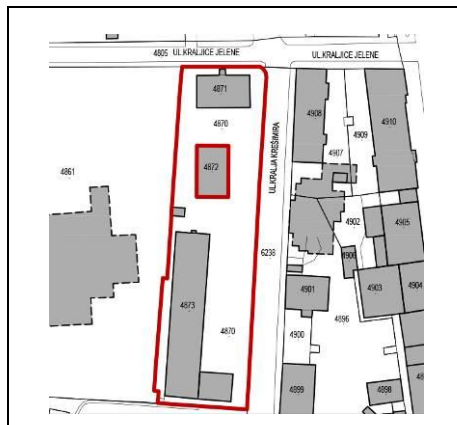
161	ADRESA	Ulica kralja Krešimira 1-3
	KATASTARSKA Č.	4908
	NAZIV GRAĐEVINE	-



VRIJEME GRADNJE	1957.godine
POLOŽAJ U PROSTORU / PARCELA	
KRATKA POVIJEST	
NAMJENA	
PROSTORNA ORGANIZACIJA / KATNOST	
KONSTRUKCIJA / GRADBENI MATERIJAL / BOJE	
PROČELJA / KROV / OBLIKOVANJE	
GRAĐEVNO STANJE / INTERVENCIJE	Srednje (održavano)
VALORIZACIJA	arhitektonska vrijednost
SMJERNICE I UVJETI	Obnova i sanacija

SLIKOVNI PRILOZI:	
prikaz na situacijskom nacrtu iz 1957. Boja kojim je označena zgrada i godina na dokumentu indicira vrijeme gradnje i izgrađenost u tom dijelu zone obuhvata.	
sjeverno i istočno pročelje	
Južno i zapadno pročelje	

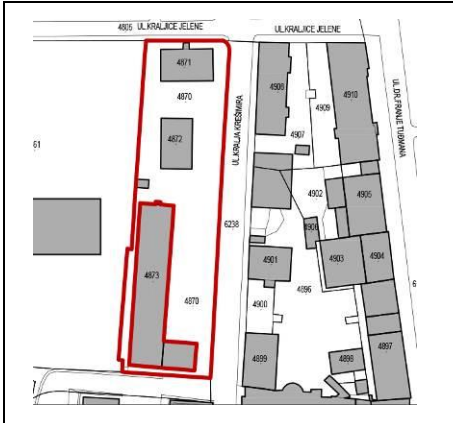
162	ADRESA	Ulica kralja Krešimira 2
	K. Č..	4872
	NAZIV GRAĐEVINE	-



VRIJEME GRADNJE	kraj 1950 -tih
POLOŽAJ U PROSTORU / PARCELA	
KRATKA POVIJEST	
NAMJENA	
PROSTORNA ORGANIZACIJA / KATNOST	
KONSTRUKCIJA / GRADBENI MATERIJAL / BOJE	
PROČELJA / KROV / OBLIKOVANJE	
GRAĐEVNO STANJE / INTERVENCIJE	Srednje (održavano)
VALORIZACIJA	Arhitektonska vrijednost
SMJERNICE I UVJETI	Obnova i sanacija

SLIKOVNI PRILOZI:	
prikaz na situacijskom nacrtu iz 1957. Na kojem je na mjestu zgrade ucrtan objekt drugačijih gabarita. Pretpostavka je da objekt građen na samom kraju 50tih.	
Istočno pročelje	
Južno pročelje	

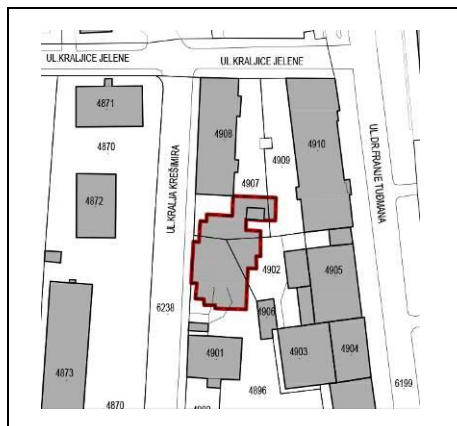
163	ADRESA	Ulica kralja Krešimira 4-8
	K. Č.	4873
	NAZIV GRAĐEVINE	-



VRIJEME GRADNJE	Kraj 1970tih
POLOŽAJ U PROSTORU / PARCELA	
KRATKA POVIJEST	
NAMJENA	
PROSTORNA ORGANIZACIJA / KATNOST	
KONSTRUKCIJA / GRADBENI MATERIJAL / BOJE	
PROČELJA / KROV / OBLIKOVANJE	
GRAĐEVNO STANJE / INTERVENCIJE	Srednje (održavano)
VALORIZACIJA	Skromna arhitektonska vrijednost
SMJERNICE I UVJETI	Održanje postojećeg stanja

SLIKOVNI PRILOZI:	
prikaz na situacijskom nacrtu iz 1957. Na lokaciji se vidi zgrada drugačijih gabarita te vjerojatno da je na parceli postajala zgrada ali je današnji objekt građen mnogo kasnije	
Istočno pročelje	
Južno pročelje	
Zapadno pročelje	
Fotografija iz 70tih	

164	ADRESA	Ulica kralja Krešimira 5
	K. Č.	4907, 4902 i 4896
	NAZIV GRAĐEVINE	-



VRIJEME GRADNJE	1974. godine
POLOŽAJ U PROSTORU / PARCELA	
KRATKA POVIJEST	(GP Sarajevo)
NAMJENA	
PROSTORNA ORGANIZACIJA / KATNOST	
KONSTRUKCIJA / GRADBENI MATERIJAL / BOJE	
PROČELJA / KROV / OBLIKOVANJE	
GRAĐEVNO STANJE / INTERVENCIJE	Srednje (održavano)
VALORIZACIJA	Arhitektonska vrijednost
SMJERNICE I UVJETI	Održanje postojećeg stanja

SLIKOVNI PRILOZI:	
zapadno pročelje	
Istočno pročelje	

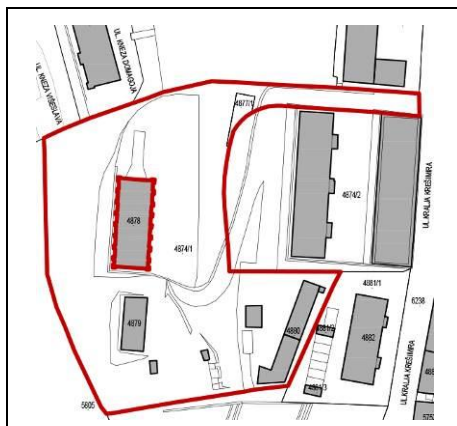
165	ADRESA	Ulica kralja Krešimira 7
	K. Č.	4901
	NAZIV GRAĐEVINE	-



VRIJEME GRADNJE	1946. godine
POLOŽAJ U PROSTORU / PARCELA	
KRATKA POVIJEST	
NAMJENA	
PROSTORNA ORGANIZACIJA / KATNOST	
KONSTRUKCIJA / GRADBENI MATERIJAL / BOJE	
PROČELJA / KROV / OBLIKOVANJE	
GRAĐEVNO STANJE / INTERVENCIJE	Dobro (obnovljeno)
VALORIZACIJA	Arhitektonska vrijednost
SMJERNICE I UVJETI	Održanje postojećeg stanja / Restitucija izvornih elemenata

	ADRESA	Ulica kralja Krešimira 9 / vidi F.Tuđmana 22
	K. Č.	4903
	NAZIV GRAĐEVINE	-

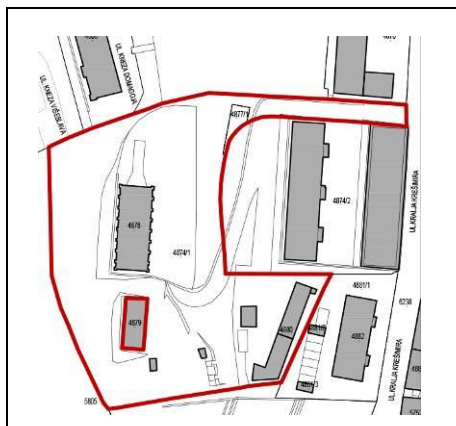
166	ADRESA	Ulica kralja Krešimira 10
	K. Č.	4878
	NAZIV GRAĐEVINE	-



VRIJEME GRADNJE	Kraj 19. / poč. 20 st.
POLOŽAJ U PROSTORU / PARCELA	
KRATKA POVIJEST	
NAMJENA	
PROSTORNA ORGANIZACIJA / KATNOST	
KONSTRUKCIJA / GRADBENI MATERIJAL / BOJE	
PROČELJA / KROV / OBLIKOVANJE	
GRAĐEVNO STANJE / INTERVENCIJE	Srednje (održavano)
STATUS ZAŠTITE	
VALORIZACIJA	Ambijentalna vrijednost
SMJERNICE I UVJETI	Održavanje postojećeg stanja


SLIKOVNI PRILOZI:	
na katastarskoj izmjeri iz 1906. objekt je vidljiv u svom današnjem gabaritu	
sjeverno pročelje	
Južno pročelje	
Istočno pročelje	

167	ADRESA	Ulica kralja Krešimira 12
	K. Č.	4879
	NAZIV GRAĐEVINE	-



VRIJEME GRADNJE	Sred. 20 st.
POLOŽAJ U PROSTORU / PARCELA	
KRATKA POVIJEST	na katastarskoj izmjeri sa početka 20.st. – katastar iz 1906. Objekt nije vidljiv
NAMJENA	
PROSTORNA ORGANIZACIJA / KATNOST	
KONSTRUKCIJA / GRADBENI MATERIJAL / BOJE	
PROČELJA / KROV / OBLIKOVANJE	
GRAĐEVNO STANJE / INTERVENCIJE	Loše (zapušteno, ruševno, nije u funkciji)
VALORIZACIJA	Nema vrijednost
SMJERNICE I UVJETI	Uklanjanje / nova gradnja

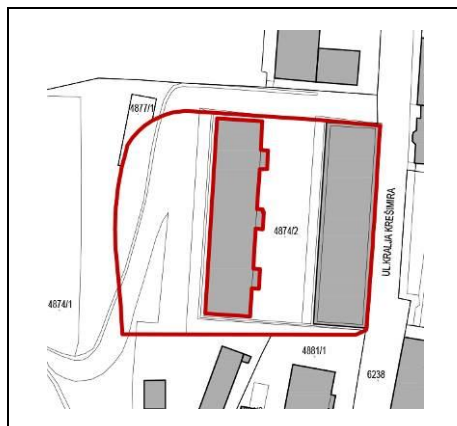
168	ADRESA	Ulica kralja Krešimira 13
	K. Č.	4899
	NAZIV GRAĐEVINE	-



VRIJEME GRADNJE	1950tih
POLOŽAJ U PROSTORU / PARCELA	
KRATKA POVIJEST	
NAMJENA	
PROSTORNA ORGANIZACIJA / KATNOST	
KONSTRUKCIJA / GRADBENI MATERIJAL / BOJE	
PROČELJA / KROV / OBLIKOVANJE	
GRAĐEVNO STANJE / INTERVENCIJE	Dobro (obnovljeno)
VALORIZACIJA	Arhitektonska vrijednost
SMJERNICE I UVJETI	Održavanje postojećeg stanja

SLIKOVNI PRILOZI:	
situacijski nacrt iz 1957. na kojem se vidi izgrađen gabarit koji odgovara predmetnom objektu	
Zapadno pročelje	

169	ADRESA	Ulica kralja Krešimira 14, 16 i 18
	K. Č.	4874/2
	NAZIV GRAĐEVINE	zgrada



VRIJEME GRADNJE	Kraj 19. / poč. 20 st.
POLOŽAJ U PROSTORU / PARCELA	
KRATKA POVIJEST	
NAMJENA	
PROSTORNA ORGANIZACIJA / KATNOST	
KONSTRUKCIJA / GRADBENI MATERIJAL / BOJE	
PROČELJA / KROV / OBLIKOVANJE	
GRAĐEVNO STANJE / INTERVENCIJE	Dobro (obnovljeno)
VALORIZACIJA	Ambijentalna vrijednost
SMJERNICE I UVJETI	Održavanje postojećeg stanja

SLIKOVNI PRILOZI:	
na katastarskoj izmjeri sa početka 20.st. – katastar iz 1906. Objekt je vidljiv u svom današnjem gabaritu	
Zapadno pročelje	

	ADRESA	Ulica kralja Krešimira 15 / vidi F.Tuđmana 22
	K. Č.	4895
	NAZIV GRAĐEVINE	-

170	ADRESA	Ulica kralja Krešimira 17
	K. Č. / K.O.	4887 / k.o. Knin
	NAZIV GRAĐEVINE	zgrada



VRIJEME GRADNJE	Današnji izgled objekt je poprimio 1970tih
POLOŽAJ U PROSTORU / PARCELA	
KRATKA POVIJEST	
NAMJENA	
PROSTORNA ORGANIZACIJA / KATNOST	
KONSTRUKCIJA / GRADBENI MATERIJAL / BOJE	
PROČELJA / KROV / OBLIKOVANJE	
GRAĐEVNO STANJE / INTERVENCIJE	Srednje (održavano)
VALORIZACIJA	Nema vrijednost
SMJERNICE I UVJETI	Održavanje postojećeg stanja

SLIKOVNI PRILOZI:	
Zgrada je dograđivana u nekoliko navrata, prvi objekt „L“ gabarita koji zatvara blok budućeg Kina vidljiv je na katastru iz 1906.	

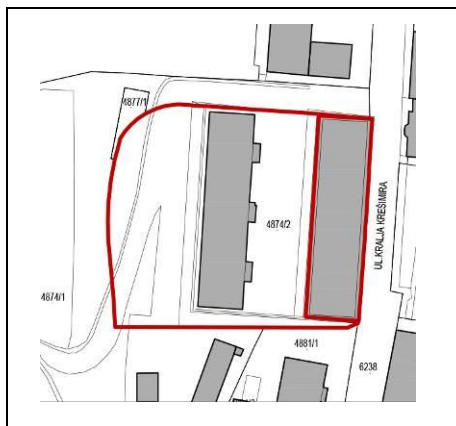
171	ADRESA	Ulica kralja Krešimira 19
	K. Č.	5752
	NAZIV GRAĐEVINE	-



VRIJEME GRADNJE	sredina 20.st.
POLOŽAJ U PROSTORU / PARCELA	
KRATKA POVIJEST	
NAMJENA	
PROSTORNA ORGANIZACIJA / KATNOST	
KONSTRUKCIJA / GRADBENI MATERIJAL / BOJE	
PROČELJA / KROV / OBLIKOVANJE	
GRAĐEVNO STANJE / INTERVENCIJE	Srednje (održavano)
VALORIZACIJA	Nema vrijednost
SMJERNICE I UVJETI	Preoblikovanje / Uklanjanje – nova gradnja (uz prodržavanje katnosti)

SLIKOVNI PRILOZI:	
Zapadno pročelje	

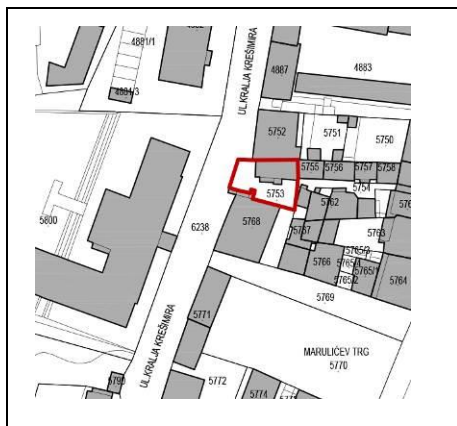
172	ADRESA	Ulica kralja Krešimira 20,22 i 24
	K. Č.	4874/2
	NAZIV GRAĐEVINE	-



VRIJEME GRADNJE	Kraj 19. / poč. 20 st.
POLOŽAJ U PROSTORU / PARCELA	
KRATKA POVIJEST	
NAMJENA	
PROSTORNA ORGANIZACIJA / KATNOST	
KONSTRUKCIJA / GRADBENI MATERIJAL / BOJE	
PROČELJA / KROV / OBLIKOVANJE	
GRAĐEVNO STANJE / INTERVENCIJE	Dobro (obnovljeno)
VALORIZACIJA	Degradirana vrijednost
SMJERNICE I UVJETI	Održavanje postojećeg stanja

SLIKOVNI PRILOZI:	
na katastarskoj izmjeri sa početka 20.st. – katastar iz 1906. Objekt je vidljiv u svom današnjem gabaritu	
sjeverno pročelje	
istočno pročelje (jugoistočno)	


173	ADRESA	Ulica kralja Krešimira 21
	K. Č.	5753
	NAZIV GRAĐEVINE	zgrada



VRIJEME GRADNJE	Prva pol. 20.st.
POLOŽAJ U PROSTORU / PARCELA	
KRATKA POVIJEST	
NAMJENA	
PROSTORNA ORGANIZACIJA / KATNOST	
KONSTRUKCIJA / GRADBENI MATERIJAL / BOJE	
PROČELJA / KROV / OBLIKOVANJE	
GRAĐEVNO STANJE / INTERVENCIJE	Srednje (održavano)
VALORIZACIJA	Ambijentalna vrijednost
SMJERNICE I UVJETI	Obnova i sanacija

	ADRESA	Ulica kralja Krešimira 23 / vidi Trg Marka Marulića 5
	K. Č. / K.O.	5771
	NAZIV GRAĐEVINE	-

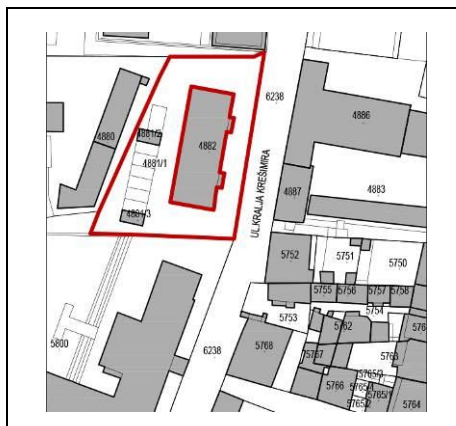
174	ADRESA	Ulica kralja Krešimira 25
	K. Č..	5772
	NAZIV GRAĐEVINE	zgrada



	Poč. 20st. (na katastru sa početka 20st objekt je vidljiv u sličnom gabaritu)
VRIJEME GRADNJE	
POLOŽAJ U PROSTORU / PARCELA	
KRATKA POVIJEST	
NAMJENA	
PROSTORNA ORGANIZACIJA / KATNOST	
KONSTRUKCIJA / GRADBENI MATERIJAL / BOJE	
PROČELJA / KROV / OBLIKOVANJE	
GRAĐEVNO STANJE / INTERVENCIJE	Srednje (održavano)
VALORIZACIJA	Skromna arhitektonska vrijednost
SMJERNICE I UVJETI	Održavanje postojećeg stanja

SLIKOVNI PRILOZI:	
na katastru sa početka 20st objekt je vidljiv u sličnom gabaritu	
Zapadno pročelje	

175	ADRESA	Ulica kralja Krešimira 26 i 28
	K. Č.	4882
	NAZIV GRAĐEVINE	-



VRIJEME GRADNJE	1936 - 1938
POLOŽAJ U PROSTORU / PARCELA	
KRATKA POVIJEST	
NAMJENA	
PROSTORNA ORGANIZACIJA / KATNOST	
KONSTRUKCIJA / GRADBENI MATERIJAL / BOJE	
PROČELJA / KROV / OBLIKOVANJE	
GRAĐEVNO STANJE / INTERVENCIJE	Dobro (obnovljeno)
VALORIZACIJA	Viša arhitektonska vrijednost
SMJERNICE I UVJETI	Održavanje postojećeg stanja, ponovno bojanje pročelja radi ispravljanja pogrešne interpretacije boja

SLIKOVNI PRILOZI:	
Sjeverno pročelje	
(jugo)Istočno pročelje	

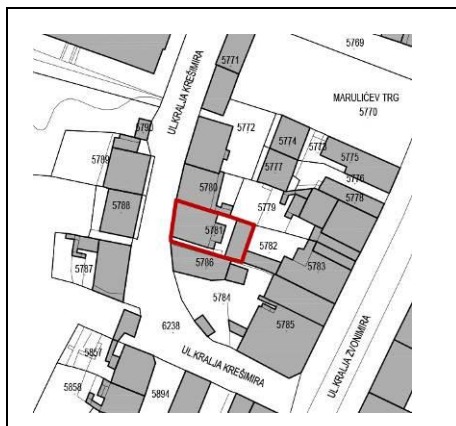
176	ADRESA	Ulica kralja Krešimira 27
	K. Č.	5780
	NAZIV GRAĐEVINE	-



VRIJEME GRADNJE	Poč. 20st. (na katastru sa početka 20st objekt je vidljiv u sličnom gabaritu)
POLOŽAJ U PROSTORU / PARCELA	
KRATKA POVIJEST	
NAMJENA	
PROSTORNA ORGANIZACIJA / KATNOST	
KONSTRUKCIJA / GRADBENI MATERIJAL / BOJE	
PROČELJA / KROV / OBLIKOVANJE	
GRAĐEVNO STANJE / INTERVENCIJE	Srednje (održavano)
VALORIZACIJA	Nema vrijednost
SMJERNICE I UVJETI	Preoblikovanje / nova gradnja

SLIKOVNI PRILOZI:	
na katastru sa početka 20st objekt je vidljiv u sličnom gabaritu	
Zapadno pročelje	

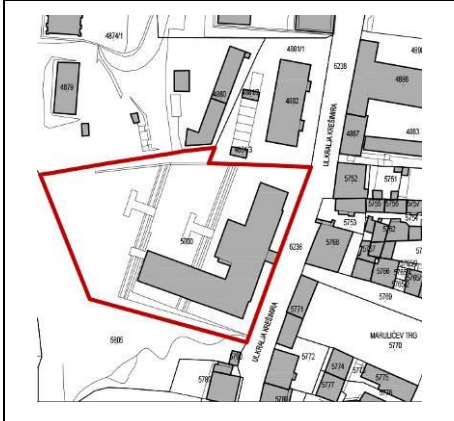
177	ADRESA	Ulica kralja Krešimira 29
	K. Č.	5781
	NAZIV GRAĐEVINE	-



VRIJEME GRADNJE	1950tih
POLOŽAJ U PROSTORU / PARCELA	
KRATKA POVIJEST	
NAMJENA	
PROSTORNA ORGANIZACIJA / KATNOST	
KONSTRUKCIJA / GRADBENI MATERIJAL / BOJE	
PROČELJA / KROV / OBLIKOVANJE	
GRAĐEVNO STANJE / INTERVENCIJE	Srednje (održavano)
VALORIZACIJA	Skromna arhitektonska vrijednost
SMJERNICE I UVJETI	Održavanje postojećeg stanja

SLIKOVNI PRILOZI:	
na katastru sa početka 20st objekt je vidljiv u sličnom gabaritu	
(jugo)zapadno pročelje	

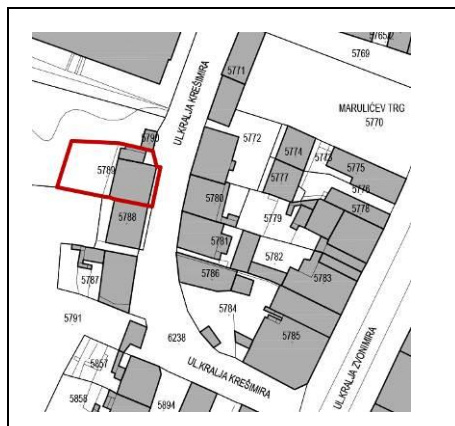
178	ADRESA	Ulica kralja Krešimira 30
	K. Č.	5800
	NAZIV GRAĐEVINE	-



VRIJEME GRADNJE	1930tih
POLOŽAJ U PROSTORU / PARCELA	
KRATKA POVIJEST	
NAMJENA	
PROSTORNA ORGANIZACIJA / KATNOST	
KONSTRUKCIJA / GRADBENI MATERIJAL / BOJE	
PROČELJA / KROV / OBLIKOVANJE	
GRAĐEVNO STANJE / INTERVENCIJE	Srednje (održavano)
VALORIZACIJA	Viša arhitektonska vrijednost
SMJERNICE I UVJETI	Obnova i sanacija

SLIKOVNI PRILOZI:	
Južno pročelje (odrezana kamena baza)	
(sjevero)Zapadno pročelje (djelomično, bez bočnog krila)	

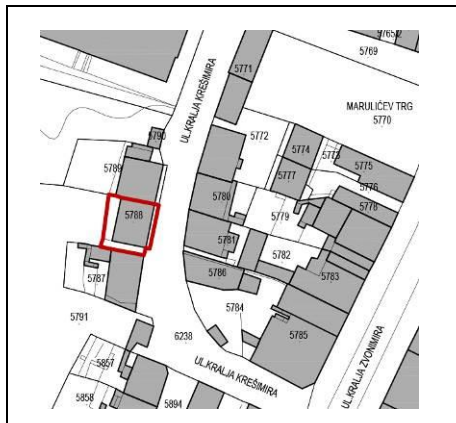
179	ADRESA	Ulica kralja Krešimira 32
	K. Č.	5789
	NAZIV GRAĐEVINE	-



VRIJEME GRADNJE	2. pol 20.st
POLOŽAJ U PROSTORU / PARCELA	
KRATKA POVIJEST	
NAMJENA	
PROSTORNA ORGANIZACIJA / KATNOST	
KONSTRUKCIJA / GRADBENI MATERIJAL / BOJE	
PROČELJA / KROV / OBLIKOVANJE	
GRAĐEVNO STANJE / INTERVENCIJE	Srednje (održavano)
VALORIZACIJA	Nema vrijednost
SMJERNICE I UVJETI	Preoblikovanje / uklanjanje / nova gradnja

SLIKOVNI PRILOZI:	
Istočno pročelje	

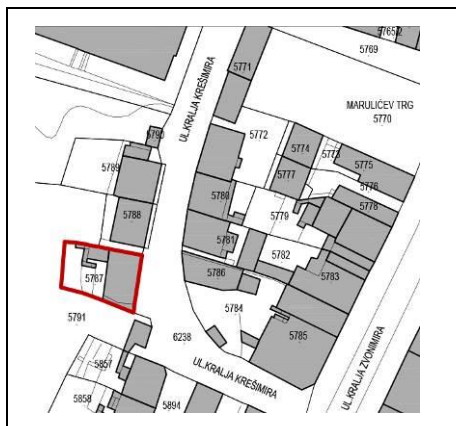
180	ADRESA	Ulica kralja Krešimira 34
	K. Č.	5788
	NAZIV GRAĐEVINE	-



VRIJEME GRADNJE	2. pol 20.st
POLOŽAJ U PROSTORU / PARCELA	
KRATKA POVIJEST	
NAMJENA	
PROSTORNA ORGANIZACIJA / KATNOST	
KONSTRUKCIJA / GRADBENI MATERIJAL / BOJE	
PROČELJA / KROV / OBLIKOVANJE	
GRAĐEVNO STANJE / INTERVENCIJE	Srednje (održavano)
VALORIZACIJA	Nema vrijednost
SMJERNICE I UVJETI	Preoblikovanje / uklanjanje / nova gradnja

SLIKOVNI PRILOZI:	
Istočno pročelje	

181	ADRESA	Ulica kralja Krešimira 36
	K. Č.	5787
	NAZIV GRAĐEVINE	-



VRIJEME GRADNJE	1930tih
POLOŽAJ U PROSTORU / PARCELA	
KRATKA POVIJEST	
NAMJENA	
PROSTORNA ORGANIZACIJA / KATNOST	
KONSTRUKCIJA / GRADBENI MATERIJAL / BOJE	
PROČELJA / KROV / OBLIKOVANJE	
GRAĐEVNO STANJE / INTERVENCIJE	Loše (zapušteno, ruševno, nije u funkciji)
STATUS ZAŠTITE	
VALORIZACIJA	Skromna arhitektonska vrijednost
SMJERNICE I UVJETI	Obnova i sanacija

SLIKOVNI PRILOZI:	
Istočno pročelje	

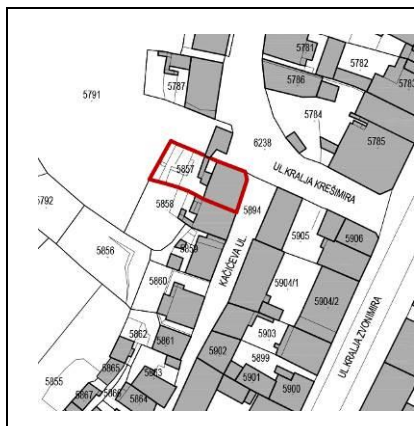
182	ADRESA	Ulica kralja Krešimira 38
	K. Č.	5791
	NAZIV GRAĐEVINE	-



VRIJEME GRADNJE	1960tih
POLOŽAJ U PROSTORU / PARCELA	
KRATKA POVIJEST	
NAMJENA	
PROSTORNA ORGANIZACIJA / KATNOST	
KONSTRUKCIJA / GRADBENI MATERIJAL / BOJE	
PROČELJA / KROV / OBLIKOVANJE	
GRAĐEVNO STANJE / INTERVENCIJE	Loše (zapušteno, ruševno, nije u funkciji)
STATUS ZAŠTITE	
VALORIZACIJA	Nema vrijednost
SMJERNICE I UVJETI	Uklanjanje / Nova Gradnja

SLIKOVNI PRILOZI:	
Istočno pročelje	

183	ADRESA	Ulica kralja Krešimira 40
	K. Č.	5857
	NAZIV GRAĐEVINE	-



VRIJEME GRADNJE	1930te
POLOŽAJ U PROSTORU / PARCELA	
KRATKA POVIJEST	(na katastarskoj izmjeri iz 1906. objekt nije vidljiv)
NAMJENA	
PROSTORNA ORGANIZACIJA / KATNOST	
KONSTRUKCIJA / GRADBENI MATERIJAL / BOJE	
PROČELJA / KROV / OBLIKOVANJE	
GRAĐEVNO STANJE / INTERVENCIJE	Srednje (održavano)
VALORIZACIJA	Skromna arhitektonska vrijednost
SMJERNICE I UVJETI	Obnova i sanacija

SLIKOVNI PRILOZI:	
Sjevero-istočno pročelje	

184	ADRESA	Ulica kralja Krešimira 42
	K. Č. .	5905
	NAZIV GRAĐEVINE	-

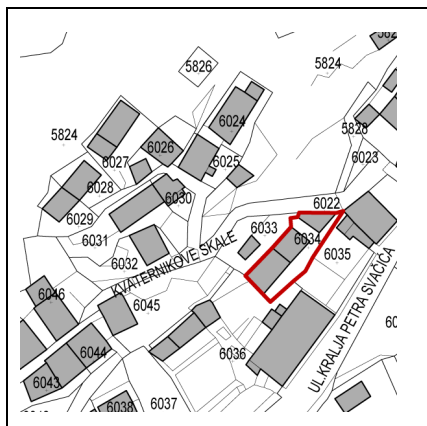


VRIJEME GRADNJE	Kraj 19.st / poč 20st. (na katastarskoj izmjeri iz 1906. se na mjestu nalazio objekt sličnih gabarita)
POLOŽAJ U PROSTORU / PARCELA	
KRATKA POVIJEST	
NAMJENA	
PROSTORNA ORGANIZACIJA / KATNOST	
KONSTRUKCIJA / GRADBENI MATERIJAL / BOJE	
PROČELJA / KROV / OBLIKOVANJE	
GRAĐEVNO STANJE / INTERVENCIJE	Srednje (održavano)
VALORIZACIJA	Nema vrijednost
SMJERNICE I UVJETI	Preoblikovanje / uklanjanje / Nova gradnja (uz poštivanje katnosti)

SLIKOVNI PRILOZI:	
na katastru sa početka 20st objekt je vidljiv u sličnom gabaritu	
Zapadno pročelje	
Istočno pročelje (djelomično)	




	ADRESA	Ulica kralja Krešimira 44 / vidi Zvonimirovu 24
	KATASTARSKA Č..	5906
	NAZIV GRAĐEVINE	-

185	ADRESA	Skale Eugena Kvaternika 1
	KATASTARSKA Č.	6034
	NAZIV GRAĐEVINE	-

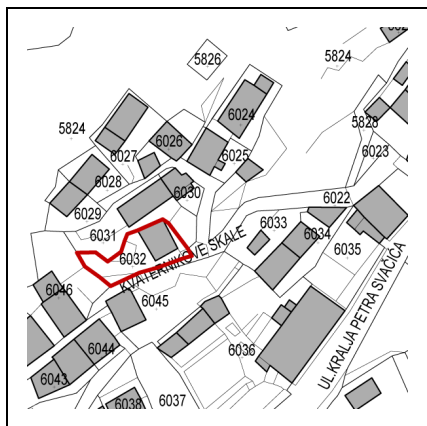


VRIJEME GRADNJE	Početak 19.st.
POLOŽAJ U PROSTORU / PARCELA	Pod kutem na smjer ulice, paralelno sa slojnicama terena
KRATKI HISTORIJAT	
NAMJENA	Stambena sa gospodarskim objektima
PROSTORNA ORGANIZACIJA / KATNOST	Grupacija četvrtastih jednosobnih prizemnih objekata, međusobno poluugrađeni, orijentirani Istok – zapad, P
KONSTRUKCIJA / GRADBENI MATERIJAL	Kamen i beton, improvizirana tehnika građenja je kombinacija ttradicijske gradnje i upotrebe betona, svi krovovi na 2 vode, utoreni crijep
PROČELJA / OBLIKOVANJE	Asimetrična kompozicija koja je opravdana funkcijom
GRAĐEVNO STANJE	Loše (zapušteno, ruševno, nije u funkciji)
VALORIZACIJA	Ambijentalna vrijednost
SMJERNICE I UVJETI	Obnova i sanacija


SLIKOVNI PRILOZI:	
na franciskanskom katastru 1830. zabilježen je sklop objekata sličnih gabarita	



<p>Isti gabariti se pojavljuje u kasnijim izmjerama te je vjerojatno da je građevni rast sklopa tekao kontinuirano tijekom 19 st.</p>	
<p>Svoj konačni oblik dobio je krajem 19. stoljeća što vidimo na katastru iz 1906.</p>	
<p>Jugoistočno pročelje</p>	

186	ADRESA	Skale Eugena Kvaternika 3
	KATASTARSKA Č.	6032
	NAZIV GRAĐEVINE	-



VRIJEME GRADNJE	Početak 19.st.
POLOŽAJ U PROSTORU / PARCELA	Uz prilaznu javnu površnu, pod kutem
KRATKI HISTORIJAT	
NAMJENA	Stambena sa sa gospodarskim objektima
PROSTORNA ORGANIZACIJA / KATNOST	Nije poznata / P + Pk
KONSTRUKCIJA / GRADBENI MATERIJAL	Kamen i beton, žbuka, improvizirana tehnika građenja je kombinacija tradicijske gradnje i upotrebe betona, krov na 2 vode, utoreni crijev
PROČELJA / OBLIKOVANJE	Asimetrično, prema funkciji
GRAĐEVNO	Srednje (održavano)
VALORIZACIJA	Ambijentalna vrijednost
SMJERNICE I UVJETI	Održavanje postojećeg stanja

SLIKOVNI PRILOZI:	
Objekt je prvi put zabilježenna izmjeri iz 1875.	
Nakon toga situacija ostaje neprimijenjena prilikom 3. Izmjere 1906., pomoćni gospodarski objekti građeni su tijekom 20.st	

	
<p>Istočno pročelje</p>	

187	ADRESA	Skale Eugena Kvaternika 4
	KATASTARSKA Č.	5824
	NAZIV GRAĐEVINE	-



VRIJEME GRADNJE	Ruševina objekta građenog u 20st.
POLOŽAJ U PROSTORU / PARCELA	
KRATKA POVIJEST	
NAMJENA	
PROSTORNA ORGANIZACIJA / KATNOST	
KONSTRUKCIJA / GRADBENI MATERIJAL	
PROČELJA / OBLIKOVANJE	
GRAĐEVNO STANJE	Loše (zapušteno, ruševno, nije u funkciji)
VALORIZACIJA	Nema vrijednost
SMJERNICE I UVJETI	Uklanjanje / nova gradnja

SLIKOVNI PRILOZI:	
na franciskanskim katastrima 1875. Zabilježen je objekt sličnog gabarita, na prilično točnoj lokaciji	

isti gabarit se pojavljuje u kasnijim izmjerama stari objekt srušen i zamijenjen novijom gradnjom u suvremenijoj građ. tehnici



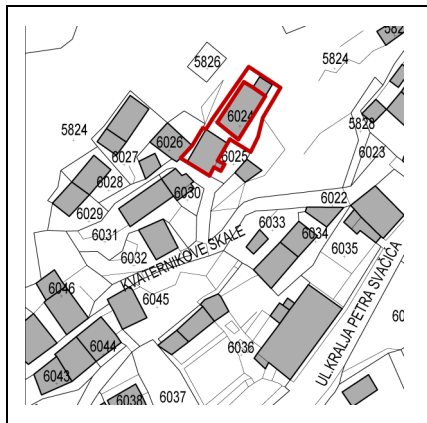
188	ADRESA	Skale Eugena Kvaternika 5
	KATASTARSKA Č.	6026 / k.o. Knin
	NAZIV GRAĐEVINE	



VRIJEME GRADNJE	Ruševina objekta građenog u 19. st.
POLOŽAJ U PROSTORU / PARCELA	
KRATKI HISTORIJAT	
NAMJENA	
PROSTORNA ORGANIZACIJA / KATNOST	
KONSTRUKCIJA / GRADBENI MATERIJAL	
PROČELJA / OBLIKOVANJE	
GRAĐEVNO STANJE	Loše (zapušteno, ruševno, nije u funkciji)
STATUS ZAŠTITE	
VALORIZACIJA	Nema vrijednost
SMJERNICE I UVJETI	



SLIKOVNI PRILOZI:	
<p>isti gabarit se pojavljuje u kasnijim izmjerama 1875 i 1906. Postoji vjerojatnost da je nastradao u jednom od bombardiranja u II.svj ratu.</p>	

189	ADRESA	Skale Eugena Kvaternika 6
	KATASTARSKA Č.	6024 / k.o. Knin
	NAZIV GRAĐEVINE	zgrada

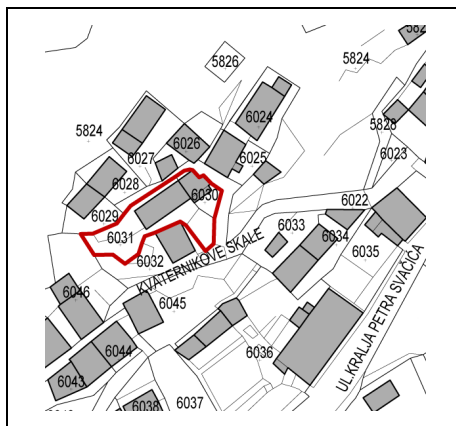


VRIJEME GRADNJE	1. pol. 20.st.
POLOŽAJ U PROSTORU / PARCELA	Paralelno sa slojnicama, uz pješačku stazu
KRATKI HISTORIJAT	
NAMJENA	stambena
PROSTORNA ORGANIZACIJA / KATNOST	Nije poznata / P + Pk
KONSTRUKCIJA / GRADBENI MATERIJAL	Tehnika i materijali tradicijske dalmatinske kuće (kamen, nepravilan slog, na uglovima pravilni i veći tesanci, kameni okviri otvora istaknuti u bijelom, dvostrešan krov m biber crijep
PROČELJA / OBLIKOVANJE	asimetrično
GRAĐEVNO STANJE	Loše (zapušteno, ruševno, nije u funkciji)
VALORIZACIJA	Ambijentalna vrijednost
SMJERNICE I UVJETI	Obnova i sanacija


SLIKOVNI PRILOZI:	
na drugom franciskanskom katastru iz 1875. na lokalitetu se nalazi objekt drugačijeg gabarita	

<p>Niti izmjera iz 1906. Ne daje jednoznačan odgovor o postojanju objekta. Moguće je da se na mjestu nalazio raniji objekt</p>	
<p>Južno pročelje</p>	

190	ADRESA	Skale Eugena Kvaternika 7
	KATASTARSKA Č.	6030 i 6031
	NAZIV GRAĐEVINE	-



VRIJEME GRADNJE	Poč. 19.st. (nadograđena u 20.st.)
POLOŽAJ U PROSTORU / PARCELA	Paralelno sa slojnicama, uz pješačku stazu
KRATKI HISTORIJAT	
NAMJENA	stambena
PROSTORNA ORGANIZACIJA / KATNOST	Nije poznata / P + 1
KONSTRUKCIJA / GRADBENI MATERIJAL	Tehnika i materijali tradicijske dalmatinske kuće (kamen, nepravilan slog, na uglovima pravilni i veći tesanci, kameni okviri otvora istaknuti u bijelom, dvostrešan krov s biber crijepljivim krovom)
PROČELJA / OBLIKOVANJE	Asimetrično, glavnom gabaritu prigraden prizemni objekt
GRAĐEVNO STANJE	Loše (zapušteno, ruševno, nije u funkciji)
VALORIZACIJA	Nema vrijednost
SMJERNICE I UVJETI	

SLIKOVNI PRILOZI:	
na franciskanskom katastru iz 1875. nije zabilježen je objekt sličnog gabarita niti tek na kasnijoj izmjeri iz 1906. Vidljiv je objekt na lokaciji, pomoćni gospodarski objekti građeni su tijekom 20.st.	
Južno pročelje	



191	ADRESA	Skale Eugena Kvaternika 8
	KATASTARSKA Č.	6025
	NAZIV GRAĐEVINE	-



VRIJEME GRADNJE	Početak 19. st.
POLOŽAJ U PROSTORU / PARCELA	Paralelno sa slojnicama, uz pješačku stazu
KRATKI HISTORIJAT	Rodna kuća narodnog heroja iz 2. svj rata Mira Tilića
NAMJENA	stambena
PROSTORNA ORGANIZACIJA / KATNOST	Nije poznata / P + 1
KONSTRUKCIJA / GRADBENI MATERIJAL	Tehnika i materijali tradicijske dalmatinske kuće (kamen, nepravilan slog, na uglovima pravilni i veći tesanci, kameni okviri otvora)
PROČELJA / OBLIKOVANJE	
GRAĐEVNO STANJE	Loše (zapušteno, ruševno, nije u funkciji)
VALORIZACIJA	Ambijentalna vrijednost
SMJERNICE I UVJETI	Obnova i sanacija

SLIKOVNI PRILOZI:	
na franciskanskim katastrima 1830. zabilježen je objekt sličnog gabarita, isti gabarit se pojavljuje u kasnijim izmjerama te je moguće da je građevni rast tekao kontinuirano tijekom 19. st.	


Južno pročelje




Razglednica iz 1929. –
građevina vidljiva u
daljini



Razglednica iz 1941. –
građevina vidljiva u
daljini



192	ADRESA	Skale Eugena Kvaternika 10
	KATASTARSKA Č.	6027
	NAZIV GRAĐEVINE	-



VRIJEME GRADNJE	20.st.
POLOŽAJ U PROSTORU / PARCELA	Paralelno sa slojnicama, uz pješačku stazu
KRATKI HISTORIJAT	
NAMJENA	Stambena sa manjim gospodarskim objektom
PROSTORNA ORGANIZACIJA / KATNOST	Prostor objekta se sastoji od 2 sobe, prigraden je gospodarski objekt, P
KONSTRUKCIJA / GRADBENI MATERIJAL	Tehnika i materijali tradicijske dalmatinske kuće (kamen, nepravilan slog, na uglovima pravilni i veći tesanci, kameni okviri otvora) te se mjestimično koriste suvremeniji materijali (opeka, beton)
PROČELJA / OBLIKOVANJE	Asimetrično, proizašlo iz funkcije
GRAĐEVNO STANJE	Loše (zapušteno, ruševno, nije u funkciji)
VALORIZACIJA	Nema vrijednost
SMJERNICE I UVJETI	Uklanjanje / nova gradnja

SLIKOVNI PRILOZI:	
Niti kasnije izmjere do 1906. nisu jednoznačne oko postojanja objekta, moguće je da je stari objekt srušen i zamijenjen novim objektom u 20st.	

Južno pročelje



Jugoistočno pročelje



193	ADRESA	Skale Eugena Kvaternika 12
	KATASTARSKA Č.	6028
	NAZIV GRAĐEVINE	-

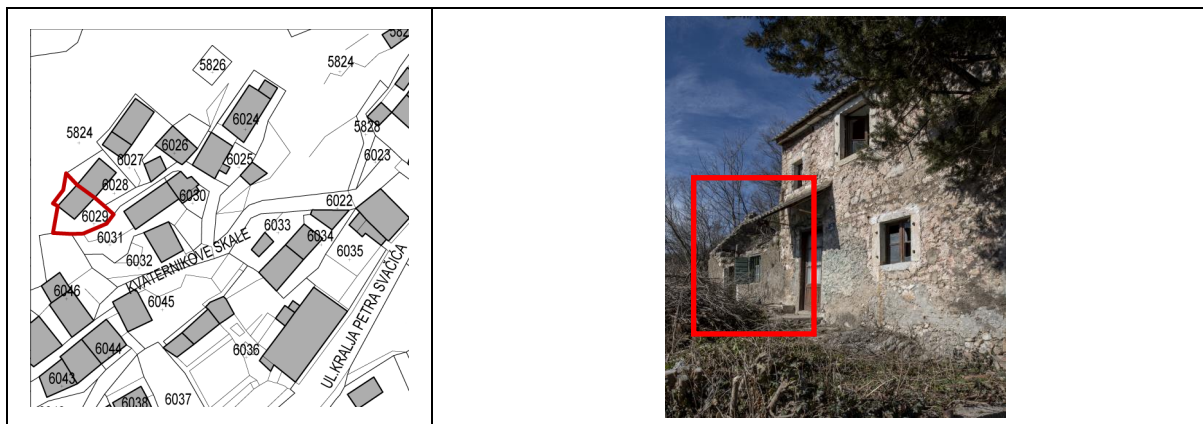


VRIJEME GRADNJE	2.pol. 19.st.
POLOŽAJ U PROSTORU / PARCELA	Paralelno sa slojnicama, uz pješačku stazu, ugrađen uz susjedni objekt
KRATKI HISTORIJAT	
NAMJENA	stambena
PROSTORNA ORGANIZACIJA / KATNOST	Nije poznata / P + 1
KONSTRUKCIJA / GRADBENI MATERIJAL	Tehnika i materijali tradicijske dalmatinske kuće (kamen, nepravilan slog, na uglovima pravilni i veći tesanci, kameni okviri otvora, dvostrešni krov, utoreni crijep)
PROČELJA / OBLIKOVANJE	Asimetrično, proizašlo iz potrebe i unutrašnje dispozicije
GRAĐEVNO STANJE	Loše (zapušteno, ruševno, nije u funkciji)
VALORIZACIJA	Ambijentalna vrijednost
SMJERNICE I UVJETI	

SLIKOVNI PRILOZI:	
na franciskanskom katastru iz 1875. zabilježen je objekt sličnog gabarita, isti gabarit se pojavljuje u kasnijim izmjerama te je vjerojatno da se radi o istom objektu.	
Južno pročelje	



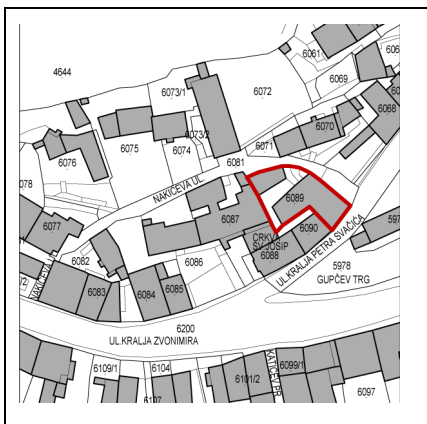
194	ADRESA	Skale Eugena Kvaternika 14
	KATASTARSKA Č.	6029
	NAZIV GRAĐEVINE	-



VRIJEME GRADNJE	2. pol. 19.st.
POLOŽAJ U PROSTORU / PARCELA	Paralelno sa slojnicama, uz pješačku stazu, ugrađena uz susjedni objekt
KRATKI HISTORIJAT	
NAMJENA	stambena
PROSTORNA ORGANIZACIJA / KATNOST	Jedno prostorna zgrada / P
KONSTRUKCIJA / GRADBENI MATERIJAL	Tehnika i materijali tradicijske dalmatinske kuće (kamen, nepravilan slog, na uglovima pravilni i veći tesanci, kameni okviri otvora, dvostrešni krov, utoreni crijep)
PROČELJA / OBLIKOVANJE	Asimetrično, proizašlo iz potrebe i unutrašnje dispozicije
GRAĐEVNO STANJE	Loše (zapušteno, ruševno, nije u funkciji)
VALORIZACIJA	Nema vrijednost
SMJERNICE I UVJETI	Uklanjenje / nova gradnja




SLIKOVNI PRILOZI:	
na franciskanskom katastru iz 1875. zabilježen je objekt znatno većeg gabarita, isti gabarit se pojavljuje u kasnijim izmjerama te je vjerojatno da je prvotni objekt srušen i izgrađen novi manji.	

195	ADRESA	Ulica Petra Nakića 1
	KATASTARSKA Č.	6089
	NAZIV GRAĐEVINE	-

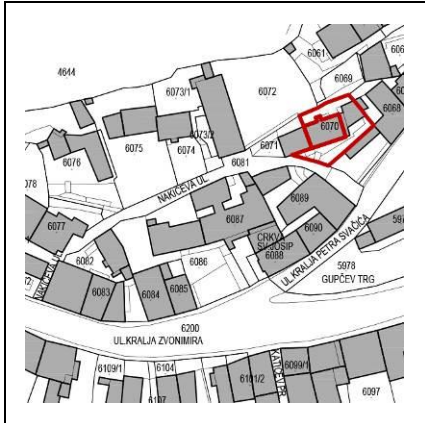


VRIJEME GRADNJE	Poč.19.st. (obnovljena u 20.st)
POLOŽAJ U PROSTORU / PARCELA	
KRATKI HISTORIJAT	
NAMJENA	
PROSTORNA ORGANIZACIJA / KATNOST	
KONSTRUKCIJA / GRADBENI MATERIJAL	
PROČELJA / OBLIKOVANJE	
GRAĐEVNO STANJE	Ulični objekt / Srednje (održavano) Dvorište - Loše (zapušteno, ruševno, nije u funkciji)
VALORIZACIJA	Degradirana vrijednost
SMJERNICE I UVJETI	Restitucija izvornih elemenata

SLIKOVNI PRILOZI:	
<p>na katastru iz 1830. zabilježen je sklop objekata sličnih gabarita pa je vjerojatno da su građevni rast sklopa tekli kontinuirano tijekom 19. st.</p>	

<p>Izmjera iz 1875 pokazuje isto stanje</p>	
<p>Sjeveroistočno pročelje</p>	
<p>Dvorišno (sjeverno) pročelje</p>	



196	ADRESA	Ulica Petra Nakića 2
	KATASTARSKA Č.	6070
	NAZIV GRAĐEVINE	-



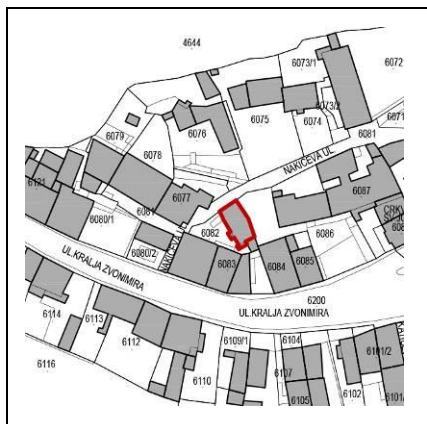
VRIJEME GRADNJE	Poč. 19. st.
POLOŽAJ U PROSTORU / PARCELA	
KRATKI HISTORIJAT	
NAMJENA	
PROSTORNA ORGANIZACIJA / KATNOST	
KONSTRUKCIJA / GRADBENI MATERIJAL	
PROČELJA / OBLIKOVANJE	
GRAĐEVNO STANJE	Srednje (održavano)
VALORIZACIJA	Ambijentalna vrijednost
SMJERNICE I UVJETI	Obnova i sanacija

SLIKOVNI PRILOZI:	
<p>Katastarska izmjera iz 1830. bilježi sklop objekata sličnih gabarita, crtež na katastru sugerira da su današnji objekti na brojevima 2 i 4 spojeni.</p>	
<p>isti gabariti se pojavljuju u kasnijim izmjerama iz 1975 te je vjerojatno da je građevni rast tekao kontinuirano tijekom 19 st.</p>	



			
Južno pročelje			

197	ADRESA	Ulica Petra Nakića 3
	KATASTARSKA Č.	6082
	NAZIV GRAĐEVINE	-





VRIJEME GRADNJE	Početak 19.st.
POLOŽAJ U PROSTORU / PARCELA	
KRATKI HISTORIJAT	
NAMJENA	
PROSTORNA ORGANIZACIJA / KATNOST	
KONSTRUKCIJA / GRADBENI MATERIJAL	
PROČELJA / OBLIKOVANJE	
GRAĐEVNO STANJE	Loše (zapušteno, ruševno, nije u funkciji)
VALORIZACIJA	Nema vrijednost
SMJERNICE I UVJETI	Preoblikovanje / Uklanjanje / Nova gradnja (uz poštivanje katnosti)

SLIKOVNI PRILOZI:

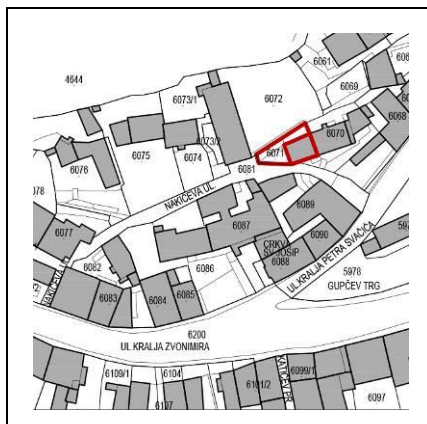
na franciskanskom katastru iz 1830. zabilježen je sklop objekata sličnih gabarita, isti gabariti se pojavljuju u kasnijim izmjerama te je vjerojatno da su građevni rast i arhitektonika sklopa tekli kontinuirano tijekom 19 st.)



isti gabariti se pojavljuju u kasnijim izmjerama iz 1875.

	 A historical cadastral map showing a grid of land parcels. A red arrow points to a specific parcel in the lower-middle section of the map. The map is drawn in black ink on a textured, aged paper background.
<p>Sjeverno pročelje</p>	 A photograph showing a view of a building facade from a hillside. The building has a light-colored wall and a dark roof. The foreground is filled with green vegetation and a stone wall. The background shows other buildings and a clear sky.

198	ADRESA	Ulica Petra Nakića 4
	KATASTARSKA Č.	6071
	NAZIV GRAĐEVINE	-





VRIJEME GRADNJE	Početak 19.st.
POLOŽAJ U PROSTORU / PARCELA	
KRATKA POVIJEST	
NAMJENA	
PROSTORNA ORGANIZACIJA / KATNOST	
KONSTRUKCIJA / GRADBENI MATERIJAL	
PROČELJA / OBLIKOVANJE	
GRAĐEVNO STANJE	Loše (zapušteno, ruševno, nije u funkciji)
STATUS ZAŠTITE	
VALORIZACIJA	Ambijentalna vrijednost
SMJERNICE I UVJETI	Obnova i sanacija

SLIKOVNI PRILOZI:

na franciskanskom katastru iz 1830. zabilježen je sklop objekata sličnih gabarita, predmetni objekt je tretiran kao jedan zajedno sa današnjim brojem Nakićeva 2



<p>isti sklop se pojavljuje u kasnijim izmjerama te je vjerojatno da su građevni rast tekli kontinuirano tijekom 19 st.</p>	
<p>Zapadno pročelje</p>	


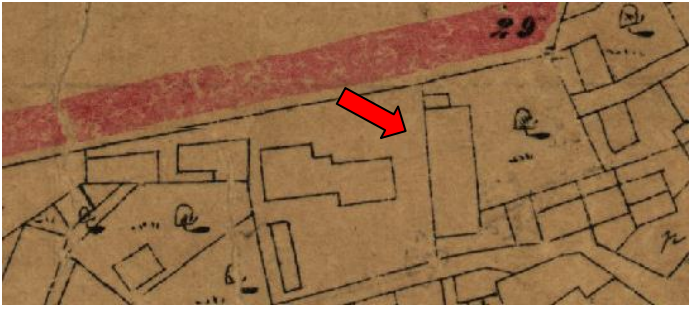


	ADRESA	Ulica Petra Nakića 5 > vidi Zvonimirova 58
	KATASTARSKA Č.	6082
	NAZIV GRAĐEVINE	-


199	ADRESA	Ulica Petra Nakića 6 i 8
	KATASTARSKA Č.	6073/2
	NAZIV GRAĐEVINE	Kuća Petkušić



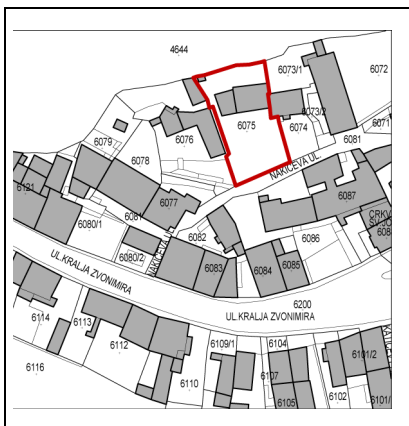
VRIJEME GRADNJE	Poč. 19.st.
POLOŽAJ U PROSTORU / PARCELA	
KRATKA POVIJEST	
NAMJENA	
PROSTORNA ORGANIZACIJA / KATNOST	
KONSTRUKCIJA / GRADBENI MATERIJAL	
PROČELJA / OBLIKOVANJE	
GRAĐEVNO STANJE	Loše (zapušteno, ruševno, dijelom nije u funkciji)
VALORIZACIJA	Viša arhitektonska vrijednost
SMJERNICE I UVJETI	Obnova i sanacija

SLIKOVNI PRILOZI:	
(na franciskanskim katastrima iz 1830. zabilježen je sklop objekata sličnih gabarita. Sklop se od početka protezao na niz objekata koji su tvorili „L“	

<p>Isti gabariti se su zabilježeni u kasnijim izmjerama te je vjerojatno da su građevni rast sklopa tekli kontinuirano tijekom 19 st.</p>	
<p>Tek na katastarskoj izmjeri iz 1906. Grupacija objekata dobija današnju formaciju</p>	
<p>Istočno pročelje</p>	
<p>Južno pročelje</p>	
<p>Razglednica iz 1955.g. pogled na Knin s južne obale Krke</p>	


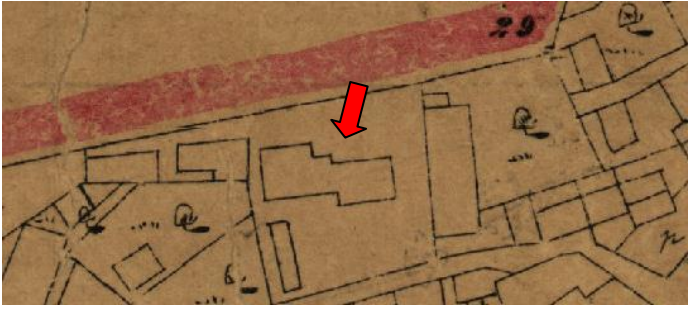



200	ADRESA	Ulica Petra Nakića 10
	KATASTARSKA Č.	6075
	NAZIV GRAĐEVINE	-

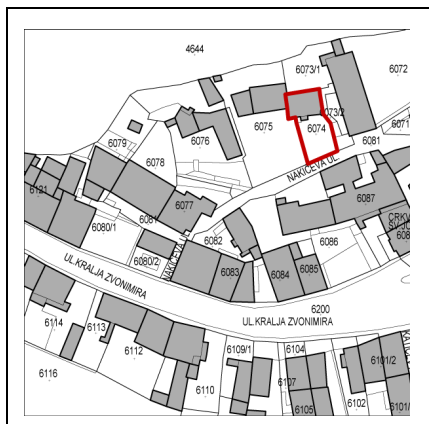


VRIJEME GRADNJE	20.st.
POLOŽAJ U PROSTORU / PARCELA	
KRATKI HISTORIJAT	
NAMJENA	
PROSTORNA ORGANIZACIJA / KATNOST	
KONSTRUKCIJA / GRADBENI MATERIJAL	
PROČELJA / OBLIKOVANJE	
GRAĐEVNO STANJE	Loše (zapušteno, ruševno, nije u funkciji)
VALORIZACIJA	Nema vrijednost
SMJERNICE I UVJETI	Preoblikovanje / Uklanjanje / Nova gradnja (uz poštivanje katnosti)

SLIKOVNI PRILOZI:	
<p>na katastarskim izmjerama iz 1830. zabilježen je sklop objekata sličnih gabarita. Sklop se od početka protezao na niz objekata koji su tvorili „L“ . Najjužniji dio sklopa (gabarit koji odgovara mjestu na kojem danas stoji zgrada je bio znatno veći)</p>	
<p>slični gabariti se pojavljuju u kasnijim izmjerama te je vjerojatno da su građevni rast i arhitektonika sklopa tekli kontinuirano tijekom 19 st.</p>	

	
<p>Tek na katastarskoj izmjeri iz 1906. Grupacija objekata dobija današnju formaciju</p>	
<p>Južno pročelje</p>	

201	ADRESA	Ulica Petra Nakića 12
	KATASTARSKA Č.	6074
	NAZIV GRAĐEVINE	-


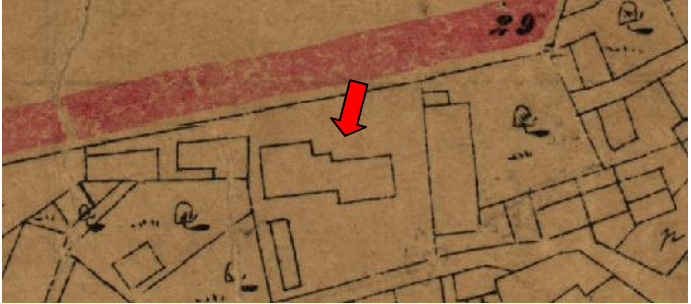




VRIJEME GRADNJE	Početak 19.st.
POLOŽAJ U PROSTORU / PARCELA	
KRATKI HITORIJAT	
NAMJENA	
PROSTORNA ORGANIZACIJA / KATNOST	
KONSTRUKCIJA / GRADBENI MATERIJAL	
PROČELJA / OBLIKOVANJE	
GRAĐEVNO STANJE	Srednje (održavano)
VALORIZACIJA	Degradirana vrijednost
SMJERNICE I UVJETI	Restitucija izvornog stanja

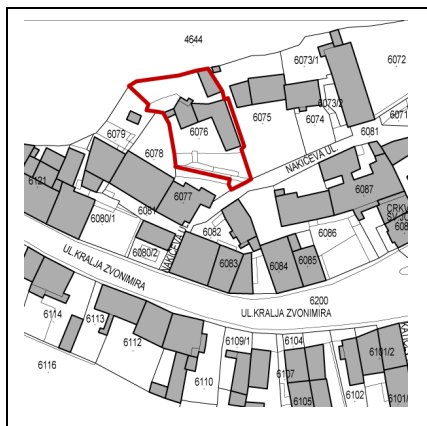
SLIKOVNI PRILOZI:

na katastarskim izmjerama iz 1830. zabilježen je sklop objekata sličnih gabarita. Sklop se od početka protezao na niz objekata koji su tvorili „L“. Središnji dio sklopa (gabari koji odgovara mjestu na kojem danas stoji zgrada je bio slične veličine)




<p>isti gabariti se pojavljuju u kasnijim izmjerama te je vjerojatno da su građevni rast i arhitektonika sklopa tekli kontinuirano tijekom 19 st.</p>	
<p>Tek na katastarskoj izmjeri iz 1906. Grupacija objekata dobija današnju formaciju</p>	
<p>Sjeverno pročelje</p>	
<p>Južno pročelje</p>	

202	ADRESA	Ulica Petra Nakića 14
	KATASTARSKA Č.	6076
	NAZIV GRAĐEVINE	-

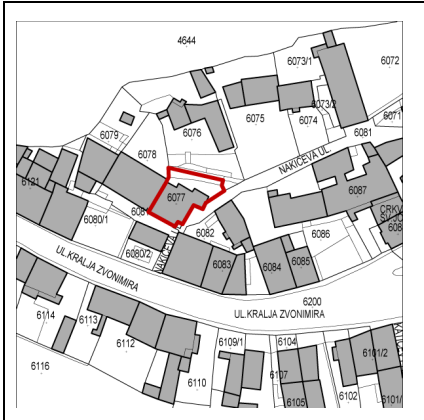


VRIJEME GRADNJE	Druga pol. 20 st.
POLOŽAJ U PROSTORU / PARCELA	
KRATKI HISTORIJAT	
NAMJENA	
PROSTORNA ORGANIZACIJA / KATNOST	
KONSTRUKCIJA / GRADBENI MATERIJAL	
PROČELJA / OBLIKOVANJE	
GRAĐEVNO STANJE	Dobro (novogradnja)
VALORIZACIJA	Nema vrijednost
SMJERNICE I UVJETI	Odžavanje postojećeg stanja

SLIKOVNI PRILOZI:	
<p>Tek se na katastarskoj izmjeri iz 1906. Uočava prvi objekt na predmetnoj čestici, ali on nije identičan današnjem</p>	
Južno pročelje	




			
Zapadno pročelje			

203	ADRESA	Ulica Petra Nakića 16
	KATASTARSKA Č.	6077
	NAZIV GRAĐEVINE	-



VRIJEME GRADNJE	2. pol.20 st.
POLOŽAJ U PROSTORU / PARCELA	
KRATKI HISTORIJAT	
NAMJENA	
PROSTORNA ORGANIZACIJA / KATNOST	
KONSTRUKCIJA / GRADBENI MATERIJAL	
PROČELJA / OBLIKOVANJE	
GRAĐEVNO STANJE	Srednje (održavano)
VALORIZACIJA	Nema vrijednost
SMJERNICE I UVJETI	Održavanje postojećeg stanja / preoblikovanje

SLIKOVNI PRILOZI:	
<p>na franciskanskim katastrima iz 1830. na predmetnoj je parceli zabilježen sklop objekata, ali je na mjestu predmetnog objekta nalazi znatno manji gabarit Na početku 19.st. na sjevernoj strani izduženog sklopa bio je mali objekt sa vrtom.</p>	
<p>Vjerojatno je građevni rast tekao kontinuirano tijekom 19 st. Današnji objekt ga je zamijenio manji.</p>	



	
Južno pročelje	
Zapadno pročelje	

204	ADRESA	Ulica Petra Nakića 18
	K. Č.	6079
	NAZIV GRAĐEVINE	-



VRIJEME GRADNJE	Početak 19.st. (obnovljena u 20.st)
POLOŽAJ U PROSTORU / PARCELA	
KRATKA POVIJEST	
NAMJENA	
PROSTORNA ORGANIZACIJA / KATNOST	
KONSTRUKCIJA / GRADBENI MATERIJAL	
PROČELJA / OBLIKOVANJE	
GRAĐEVNO STANJE	Srednje (održavano)
VALORIZACIJA	Degradirana vrijednost
SMJERNICE I UVJETI	Restitucija izvornog stanja

SLIKOVNI PRILOZI:	
<p>na franciskanskim katastrima iz 1830. zabilježen je izduženi sklop objekata koji zapunjava prostor od broja Nakićeva 16 do Nakićeva 18. Vjerojatno je da je građevni rast sklopa tekao kontinuirano tijekom 19 st.</p>	

<p>Tako je na početku 19.st. na južnoj strani izduženog sklopa bio je sličan iobjekt koji se oslanjao na središnji koji je bio najveći. Današnji objekt je zadržao njegove gabarite uz znatne preinake, dok je središnji srušen.</p>	
<p>Istočno pročelje</p>	


205	ADRESA	Ulica Petra Svačića 1
	K. Č.	6086
	NAZIV GRAĐEVINE	-



VRIJEME GRADNJE	Početak 19.st.
POLOŽAJ U PROSTORU / PARCELA	
KRATKA POVIJEST	
NAMJENA	
PROSTORNA ORGANIZACIJA / KATNOST	
KONSTRUKCIJA / GRADBENI MATERIJAL / BOJE	
PROČELJA / KROV / OBLIKOVANJE	
GRAĐEVNO STANJE / INTERVENCIJE	Ulični objekt / Srednje (održavano) Dvorište - Loše (zapušteno, ruševno, nije u funkciji)
VALORIZACIJA	Ambijentalna vrijednost
SMJERNICE I UVJETI	Obnova i sanacija

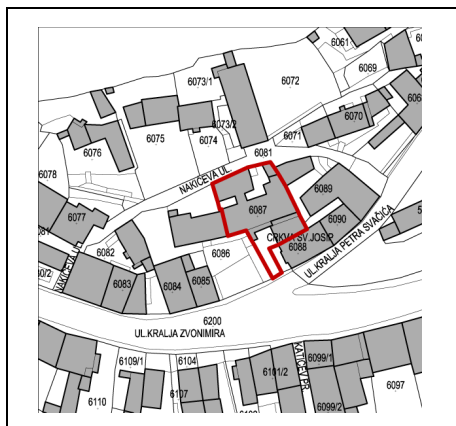
SLIKOVNI PRILOZI:	
na franciskanskim katastrima 1830. zabilježen je sklop objekata sličnih gabarita, isti gabariti se pojavljuju u kasnijim izmjerama te je vjerojatno da su građevni rast i arhitektonika sklopa tekli kontinuirano tijekom 19 st.	
istočno pročelje	

206	ADRESA	Ulica Petra Svačića 2
	K. Č.	5983
	NAZIV GRAĐEVINE	-

	
VRIJEME GRADNJE	Gradnja prve građevine na lokaciji - sredina 18. Stoljeća.
POLOŽAJ U PROSTORU / PARCELA	Centralni dio povijesnog podgrađa, uz glavnu ulicu prema utvrđi te uz glavnu tržnicu
KRATKI HISTORIJAT	zgrada prvog kotara
NAMJENA	napuštena
PROSTORNA ORGANIZACIJA / KATNOST	P + 2, zgrada je orijentirana dvostrano, prema Svačićevoj ima prizemlje, prema gradskoj tržnici
KONSTRUKCIJA / GRADBENI MATERIJAL / BOJE	Kameno zide (nepravilni tesanci) završno obrađeni žbukom (žuta boja), zbog strmog nagiba terena prema istoku zgrada je oslonjena na masivne kamene kontrafore. Obzirom na zajednički četverostrešni krov sa susjednim objektom (Svačićeva 4) vrlo je vjerojatno da se radi o prvotnom objektu čija je polovica temeljito rekonstruirana u 20. Stoljeću (sve etaže osim podrumске i temelja).
PROČELJA / KROV / OBLIKOVANJE	Četverostrešni krov, pokrov kupa kanalica, stilska obilježja pod utjecajem Osmanske arhitekture (osnovni gabarit, oblikovanje ploha krova), kasnije preinake (otvori, plitke lezene na pročelju) rađeni po obrascu oblikovanja građanskih kuća u Dalmaciji 18 st.
GRAĐEVNO STANJE / INTERVENCIJE	Loše (zapušteno, ruševno, nije u funkciji)
VALORIZACIJA	Degradirana vrijednost
SMJERNICE I UVJETI	Obnova i sanacija

SLIKOVNI PRILOZI:	
na franciskanskim katastrima 1830. zabilježen je sklop objekata četvrtastih gabarita, isti gabariti se pojavljuje u kasnijim izmjerama.	
fotografija istočnog pročelja fotografija južnog pročelja fotografija zapadnog pročelja	

207	ADRESA	Ulica Petra Svačića 3
	K. Č.	6087
	NAZIV GRAĐEVINE	-




VRIJEME GRADNJE	Početak 19. st.
POLOŽAJ U PROSTORU / PARCELA	
KRATKA POVIJEST	
NAMJENA	
PROSTORNA ORGANIZACIJA / KATNOST	
KONSTRUKCIJA / GRADBENI MATERIJAL / BOJE	
PROČELJA / KROV / OBLIKOVANJE	
GRAĐEVNO STANJE / INTERVENCIJE	Ulični objekt / Srednje (održavano) Dvorište - Loše (zapušteno, ruševno, nije u funkciji)
VALORIZACIJA	Ambijentalna vrijednost
SMJERNICE I UVJETI	Obnova i sanacija

SLIKOVNI PRILOZI:	
na franciskanskim katastrima 1830. zabilježen je sklop objekata sličnih gabarita, isti gabariti se pojavljuje u kasnijim izmjerama te je vjerojatno da su građevni rast i arhitektonika sklopa tekli kontinuirano tijekom 19 st.	
istočno pročelje	

	ADRESA	Ulica Petra Svačića 4 / vidi Trg Matije Gupca 4
	K. Č. / K.O.	5983
	NAZIV GRAĐEVINE	

208	ADRESA	Ulica Petra Svačića 5
	K. Č. / K.O.	6088
	NAZIV GRAĐEVINE	-



VRIJEME GRADNJE	Današnji izgled zgrada dobija u 2.pol 19.st.
POLOŽAJ U PROSTORU / PARCELA	Uz regulacijsku liniju ulice, poluugrađena u ulični niz na koji se nastavlja
KRATKI HISTORIJAT	
NAMJENA	sakralna
PROSTORNA ORGANIZACIJA / KATNOST	Jednobrodna građevina, sa glavnim ulazom na jugu te jednim bočnim na istoku
KONSTRUKCIJA / GRADBENI MATERIJAL / BOJE	Kamen, žbuka
PROČELJA / KROV / OBLIKOVANJE	Jednobrodni prostor, bez izražene apside, plitko izbačen zvonik sa preslicom u dvije razine, glavni portal sa polukružnim tjemnom iznad kojeg je okulus, bočna vrata bez polukružnog završetka sa okulusom iznad, vertikalno položeni prozori, izvana je crkva ožbukana. (unutrašnjost nije bila dostupna tijekom terenskog pregleda)
GRAĐEVNO STANJE / INTERVENCIJE	Dobro (obnovljeno)
VALORIZACIJA	Arhitektonska vrijednost
SMJERNICE I UVJETI	Održavanje postojećeg stanja

SLIKOVNI PRILOZI:	
Na lokaciji se vjerojatno već u vrijeme 17. St nalazio sakralni objekt; na franciskanskim katastrima 1830. zabilježen je sličan gabarit, isti gabariti se pojavljuju u kasnijim izmjerama	
istočno pročelje južno pročelje	

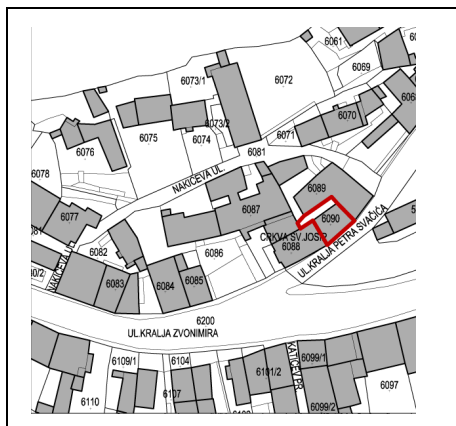
209	ADRESA	Ulica Petra Svačića 6
	K. Č.	5993
	NAZIV GRAĐEVINE	-



VRIJEME GRADNJE	zgrada je dobila svoj današnji izgled u 2. Pol 20st.
POLOŽAJ U PROSTORU / PARCELA	
KRATKA POVIJEST	
NAMJENA	
PROSTORNA ORGANIZACIJA / KATNOST	
KONSTRUKCIJA / GRADBENI MATERIJAL / BOJE	
PROČELJA / KROV / OBLIKOVANJE	
GRAĐEVNO STANJE / INTERVENCIJE	Loše (zapušteno, nedovršeno, nije u funkciji)
VALORIZACIJA	Nema vrijednost
SMJERNICE I UVJETI	Uklanjanje / nova gradnja

SLIKOVNI PRILOZI:	
<p>Gradnja prvog sklopa građevine na lokalaciji - sredina 18. Stoljeća;; na franciskanskim katastrima 1830. zabilježen je sklop objekatata sličnih gabarita, isti gabariti se pojavljuje u kasnijim izmjerama te je vjerojatno da su građevni rast i arhitektonika sklopa tekli kontinuirano tijekom 19 st.</p>	
<p>Sjeverno pročelje istočno pročelje južno pročelje</p>	

210	ADRESA	Ulica Petra Svačića 7
	K. Č..	6090
	NAZIV GRAĐEVINE	-



VRIJEME GRADNJE	2. pol. 19 st.
POLOŽAJ U PROSTORU / PARCELA	
KRATKA POVIJEST	
NAMJENA	
PROSTORNA ORGANIZACIJA / KATNOST	
KONSTRUKCIJA / GRADBENI MATERIJAL / BOJE	
PROČELJA / KROV / OBLIKOVANJE	
GRAĐEVNO STANJE / INTERVENCIJE	Loše (zapušteno, ruševno, nije u funkciji)
VALORIZACIJA	Ambijentalna vrijednost
SMJERNICE I UVJETI	Obnova i sanacija

SLIKOVNI PRILOZI:	
vjerojatno da je na mjestu postojao objekt još početkom 19.st; na franciskanskim katastrima 1830. zabilježen je objekt vrlo sličnih četvrtastih gabarita, isti gabariti se pojavljuje u kasnijim izmjerama te je vjerojatno da su građevni rast i arhitektonika objekta tekli kontinuirano tijekom 19 st.	
istočno pročelje	

211	ADRESA	Ulica Petra Svačića 8
	K. Č. / K.O.	6002
	NAZIV GRAĐEVINE	-



VRIJEME GRADNJE	2.pol.19.st
POLOŽAJ U PROSTORU / PARCELA	
KRATKA POVIJEST	
NAMJENA	
PROSTORNA ORGANIZACIJA / KATNOST	
KONSTRUKCIJA / GRADBENI MATERIJAL / BOJE	
PROČELJA / KROV / OBLIKOVANJE	
GRAĐEVNO STANJE / INTERVENCIJE	Srednje (održavano)
VALORIZACIJA	Ambijentalna vrijednost
SMJERNICE I UVJETI	

SLIKOVNI PRILOZI:	
na franciskanskim katastrima 1830. nije zabilježen objekt , ali se na izmjerama iz 1875 pojavljuje objekt vrlo sličnih četvrtastih gabarita)	
sjeverno pročelje zapadno pročelje	

212	ADRESA	Ulica Petra Svačića 9
	K. Č.	6068
	NAZIV GRAĐEVINE	zgrada



VRIJEME GRADNJE	Druga polovica 19.st
POLOŽAJ U PROSTORU / PARCELA	
KRATKA POVIJEST	
NAMJENA	
PROSTORNA ORGANIZACIJA / KATNOST	
KONSTRUKCIJA / GRADBENI MATERIJAL / BOJE	
PROČELJA / KROV / OBLIKOVANJE	
GRAĐEVNO STANJE / INTERVENCIJE	Srednje (održavano)
STATUS ZAŠTITE	
VALORIZACIJA	Ambijentalna vrijednost
SMJERNICE I UVJETI	

SLIKOVNI PRILOZI:	
na franciskanskim katastrima 1830. nije zabilježen objekt , ali se na izmjerama iz 1875 pojavljuje objekt vrlo sličnih gabarita	
istočno pročelje	

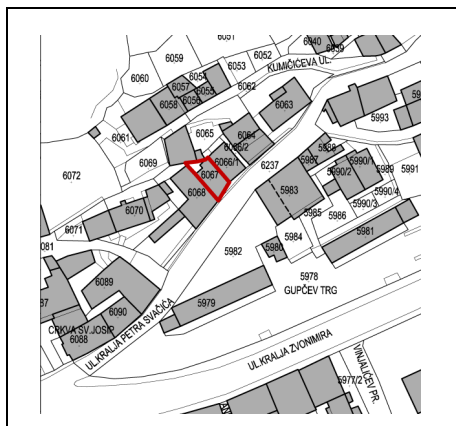
213	ADRESA	Ulica Petra Svačića 10
	K. Č.	6002
	NAZIV GRAĐEVINE	-



VRIJEME GRADNJE	1.pol.20. st
POLOŽAJ U PROSTORU / PARCELA	
KRATKA POVIJEST	
NAMJENA	
PROSTORNA ORGANIZACIJA / KATNOST	
KONSTRUKCIJA / GRADBENI MATERIJAL / BOJE	
PROČELJA / KROV / OBLIKOVANJE	
GRAĐEVNO STANJE / INTERVENCIJE	Loše (zapušteno, ruševno, nije u funkciji)
STATUS ZAŠTITE	
VALORIZACIJA	Ambijentalna vrijednost
SMJERNICE I UVJETI	

SLIKOVNI PRILOZI:	
na franciskanskim katastrima 1830. zabilježen je objekt vrlo sličnih četvrtastih gabarita, na katastru iz 1875 objekt nije zabilježen, ali se ponovo pojavljuje na izmjeri sa početka 20.st.	
južno pročelje	


214	ADRESA	Ulica Petra Svačića 11
	K. Č.	6067
	NAZIV GRAĐEVINE	-



VRIJEME GRADNJE	2.pol.20.st
POLOŽAJ U PROSTORU / PARCELA	
KRATKA POVIJEST	
NAMJENA	
PROSTORNA ORGANIZACIJA / KATNOST	
KONSTRUKCIJA / GRADBENI MATERIJAL / BOJE	
PROČELJA / KROV / OBLIKOVANJE	
GRAĐEVNO STANJE / INTERVENCIJE	Loše (zapušteno, ruševno, nije u funkciji)
STATUS ZAŠTITE	
VALORIZACIJA	Ambijentalna vrijednost
SMJERNICE I UVJETI	

SLIKOVNI PRILOZI:	
prva građevina, sličnih gabarita na lokaciji postoji od sredine 18. Stoljeća; na franciskanskim katastrima 1830. zabilježen je objekt vrlo sličnih četvrtastih gabarita te je vjerojatno da su građevni rast i arhitektonika objekta tekli kontinuirano tijekom 19 st.	
istočno pročelje	

215	ADRESA	Ulica Petra Svačića 12
	K. Č.	6004
	NAZIV GRAĐEVINE	-



VRIJEME GRADNJE	2. pol.20st.
POLOŽAJ U PROSTORU / PARCELA	
KRATKA POVIJEST	
NAMJENA	
PROSTORNA ORGANIZACIJA / KATNOST	
KONSTRUKCIJA / GRADBENI MATERIJAL / BOJE	
PROČELJA / KROV / OBLIKOVANJE	
GRAĐEVNO STANJE / INTERVENCIJE	Dobro (obnovljeno)
STATUS ZAŠTITE	
VALORIZACIJA	Nema vrijednost
SMJERNICE I UVJETI	

SLIKOVNI PRILOZI:	
prva građevina na lokaciji postoji od sredine 18. Stoljeća; na franciskanskim katastrima 1830. zabilježen je objekt različitog tlocrta te je vjerojatno da su građevni rast i arhitektonika objekta tekli kontinuirano tijekom 19 st.	

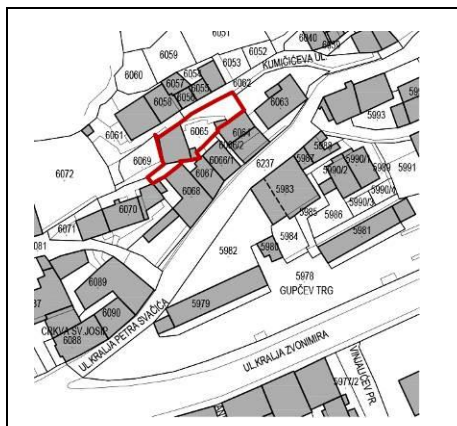
216	ADRESA	Ulica Petra Svačića 13
	K. Č.	6066/1
	NAZIV GRAĐEVINE	-



VRIJEME GRADNJE	18.st.
POLOŽAJ U PROSTORU / PARCELA	
KRATKA POVIJEST	
NAMJENA	
PROSTORNA ORGANIZACIJA / KATNOST	
KONSTRUKCIJA / GRADBENI MATERIJAL / BOJE	
PROČELJA / KROV / OBLIKOVANJE	
GRAĐEVNO STANJE / INTERVENCIJE	Srednje (održavano)
STATUS ZAŠTITE	
VALORIZACIJA	Ambijentalna vrijednost
SMJERNICE I UVJETI	

SLIKOVNI PRILOZI:	
prva građevina, sličnih gabarita na lokaciji postoji od sredine 18. Stoljeća; na franciskanskim katastrima 1830. zabilježen je objekt vrlo sličnih četvrtastih gabarita te je vjerojatno da su građevni rast i arhitektonika objekta tekli kontinuirano tijekom 19 st.	
Istočno pročelje	

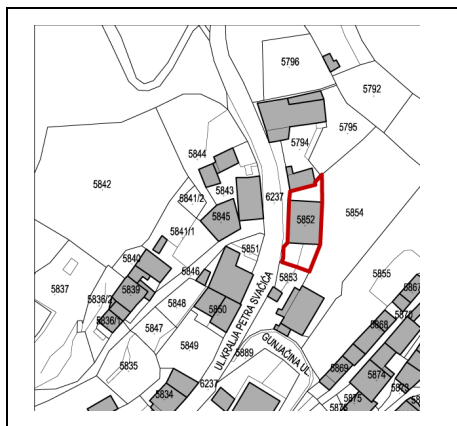
217	ADRESA	Ulica Petra Svačića 15
	K. Č.	6065/1
	NAZIV GRAĐEVINE	-



VRIJEME GRADNJE	2. pol.20st.
POLOŽAJ U PROSTORU / PARCELA	
KRATKA POVIJEST	
NAMJENA	
PROSTORNA ORGANIZACIJA / KATNOST	
KONSTRUKCIJA / GRADBENI MATERIJAL / BOJE	
PROČELJA / KROV / OBLIKOVANJE	
GRAĐEVNO STANJE / INTERVENCIJE	Srednje (održavano)
STATUS ZAŠTITE	
VALORIZACIJA	Nema vrijednost
SMJERNICE I UVJETI	

SLIKOVNI PRILOZI:	
prva građevina, manjih gabarita na lokaciji postoji od sredine 18. Stoljeća; na franciskanskim katastrima 1830. zabilježen je objekt te je vjerojatno da su građevni rast i arhitektonika objekta tekli kontinuirano tijekom 19 st.	
Istočno pročelje	

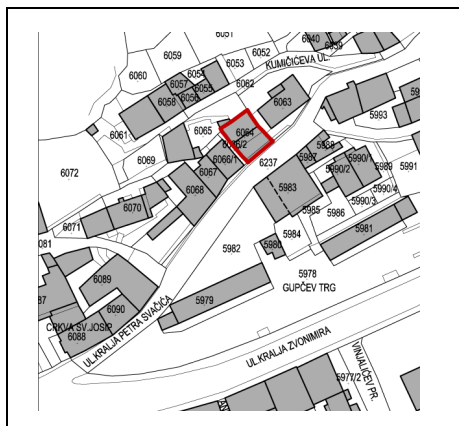
218	ADRESA	Ulica Petra Svačića 16
	K. Č.	5852/1
	NAZIV GRAĐEVINE	-



VRIJEME GRADNJE	1960tih
POLOŽAJ U PROSTORU / PARCELA	
KRATKA POVIJEST	
NAMJENA	
PROSTORNA ORGANIZACIJA / KATNOST	
KONSTRUKCIJA / GRADBENI MATERIJAL / BOJE	
PROČELJA / KROV / OBLIKOVANJE	
GRAĐEVNO STANJE / INTERVENCIJE	Dobro (obnovljeno)
STATUS ZAŠTITE	
VALORIZACIJA	Nema vrijednost
SMJERNICE I UVJETI	

SLIKOVNI PRILOZI:	
južno pročelje	
zapadno pročelje	

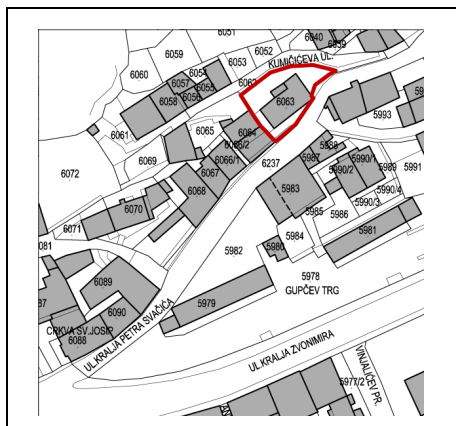
219	ADRESA	Ulica Petra Svačića 17
	K. Č.	6064
	NAZIV GRAĐEVINE	-



VRIJEME GRADNJE	1960tih
POLOŽAJ U PROSTORU / PARCELA	
KRATKA POVIJEST	
NAMJENA	
PROSTORNA ORGANIZACIJA / KATNOST	
KONSTRUKCIJA / GRADBENI MATERIJAL / BOJE	
PROČELJA / KROV / OBLIKOVANJE	
GRAĐEVNO STANJE / INTERVENCIJE	Srednje (održavano)
STATUS ZAŠTITE	
VALORIZACIJA	Nema vrijednost
SMJERNICE I UVJETI	

SLIKOVNI PRILOZI:	
istočno pročelje	

220	ADRESA	Ulica Petra Svačića 19
	K. Č.	6063
	NAZIV GRAĐEVINE	-



VRIJEME GRADNJE	poč. 19.st.
POLOŽAJ U PROSTORU / PARCELA	
KRATKA POVIJEST	
NAMJENA	
PROSTORNA ORGANIZACIJA / KATNOST	
KONSTRUKCIJA / GRADBENI MATERIJAL / BOJE	
PROČELJA / KROV / OBLIKOVANJE	
GRAĐEVNO STANJE / INTERVENCIJE	Loše (zapušteno, ruševno, nije u funkciji)
STATUS ZAŠTITE	
VALORIZACIJA	Ambijentalna vrijednost
SMJERNICE I UVJETI	

SLIKOVNI PRILOZI:	
na franciskanskim katastrima 1830. zabilježen je sklop objekata sličnih gabarita, isti gabariti se pojavljuje u kasnijim izmjerama te je vjerojatno da su građevni rast i arhitektonika sklopa tekli kontinuirano tijekom 19 st.	
istočno pročelje	

221	ADRESA	Ulica Petra Svačića 18 i 20
	K. Č.	5794
	NAZIV GRAĐEVINE	-



VRIJEME GRADNJE	poč. 20 .st.
POLOŽAJ U PROSTORU / PARCELA	
KRATKA POVIJEST	
NAMJENA	
PROSTORNA ORGANIZACIJA / KATNOST	
KONSTRUKCIJA / GRADBENI MATERIJAL / BOJE	
PROČELJA / KROV / OBLIKOVANJE	
GRAĐEVNO STANJE / INTERVENCIJE	Srednje (održavano)
STATUS ZAŠTITE	
VALORIZACIJA	Degradirana vrijednost
SMJERNICE I UVJETI	

SLIKOVNI PRILOZI:	
na franciskanskim katastrima 1830. zabilježen je sklop objekata manjih gabarita, objekt većih gabarita se pojavljuje u kasnijim izmjerama te je vjerojatno da su građevni rast i arhitektonika sklopa tekli kontinuirano tijekom 19 st.	
južno pročelje zapadno pročelje	

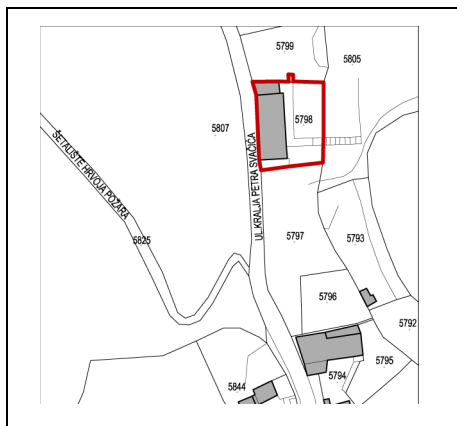
222	ADRESA	Ulica Petra Svačića 21
	K. Č.	6037
	NAZIV GRAĐEVINE	-



VRIJEME GRADNJE	2. pol 20 st.
POLOŽAJ U PROSTORU / PARCELA	
KRATKA POVIJEST	
NAMJENA	
PROSTORNA ORGANIZACIJA / KATNOST	
KONSTRUKCIJA / GRADBENI MATERIJAL / BOJE	
PROČELJA / KROV / OBLIKOVANJE	
GRAĐEVNO STANJE / INTERVENCIJE	Loše (zapušteno, ruševno, nije u funkciji)
STATUS ZAŠTITE	
VALORIZACIJA	Nema vrijednost
SMJERNICE I UVJETI	

SLIKOVNI PRILOZI:	
istočno pročelje	

223	ADRESA	Ulica Petra Svačića 22
	K. Č.	5798
	NAZIV GRAĐEVINE	-



VRIJEME GRADNJE	2. pol 20 st.
POLOŽAJ U PROSTORU / PARCELA	
KRATKA POVIJEST	
NAMJENA	
PROSTORNA ORGANIZACIJA / KATNOST	
KONSTRUKCIJA / GRADBENI MATERIJAL / BOJE	
PROČELJA / KROV / OBLIKOVANJE	
GRAĐEVNO STANJE / INTERVENCIJE	Dobro (obnovljeno)
VALORIZACIJA	Nema vrijednost
SMJERNICE I UVJETI	

SLIKOVNI PRILOZI:	
istočno pročelje	
južno pročelje	

224	ADRESA	Ulica Petra Svačića 23
	K. Č.	6036
	NAZIV GRAĐEVINE	-



VRIJEME GRADNJE	2.pol.19.st
POLOŽAJ U PROSTORU / PARCELA	
KRATKA POVIJEST	
NAMJENA	
PROSTORNA ORGANIZACIJA / KATNOST	
KONSTRUKCIJA / GRADBENI MATERIJAL / BOJE	
PROČELJA / KROV / OBLIKOVANJE	
GRAĐEVNO STANJE / INTERVENCIJE	Loše (zapušteno, ruševno, nije u funkciji)
STATUS ZAŠTITE	
VALORIZACIJA	Viša arhitektonska vrijednost
SMJERNICE I UVJETI	

SLIKOVNI PRILOZI:	
na franciskanskim katastrima 1830. zabilježen je objekt manjih gabarita, isti gabariti se pojavljuju u kasnijim izmjerama te je vjerojatno da su građevni rast i arhitektonika sklopa tekli kontinuirano tijekom 19 st.	
južno pročelje	

225	ADRESA	Ulica Petra Svačića 24
	K. Č.	5809
	NAZIV GRAĐEVINE	Loredanova vrata



VRIJEME GRADNJE	Današnji izgled zgrada je dobila u 17 stoljeću.
POLOŽAJ U PROSTORU / PARCELA	
KRATKA POVIJEST	objekt na tom mjestu je prvi put zabilježen na Alborgetijevom planu iz 1688.
NAMJENA	
PROSTORNA ORGANIZACIJA / KATNOST	
KONSTRUKCIJA / GRADBENI MATERIJAL / BOJE	
PROČELJA / KROV / OBLIKOVANJE	
GRAĐEVNO STANJE / INTERVENCIJE	Dobro (obnovljeno)
VALORIZACIJA	Visoka arhitektonska vrijednost
SMJERNICE I UVJETI	

SLIKOVNI PRILOZI:	
objekt na tom mjestu je prvi put zabilježen na Alborgetijevom planu iz 1688.	
južno pročelje	

226	ADRESA	Ulica Petra Svačića 25
	K. Č.	6035
	NAZIV GRAĐEVINE	-



VRIJEME GRADNJE	Osnovni gabarit 1.pol.20.st (današnji izgled zgrada dobija u 2 pol. 20.st.)
POLOŽAJ U PROSTORU / PARCELA	
KRATKA POVIJEST	
NAMJENA	
PROSTORNA ORGANIZACIJA / KATNOST	
KONSTRUKCIJA / GRADBENI MATERIJAL / BOJE	
PROČELJA / KROV / OBLIKOVANJE	
GRAĐEVNO STANJE / INTERVENCIJE	Srednje (održavano)
STATUS ZAŠTITE	
VALORIZACIJA	Ambijentalna vrijednost
SMJERNICE I UVJETI	

SLIKOVNI PRILOZI:	
na franciskanskim katastrima 1830. zabilježen je objekt sličnih gabarita, isti gabariti se pojavljuju u kasnijim izmjerama te je vjerojatno da su građevni rast i arhitektonika sklopa tekli kontinuirano tijekom 19 st.	
Istočno pročelje	

227	ADRESA	Ulica Petra Svačića 27
	K. Č.	5829
	NAZIV GRAĐEVINE	-



VRIJEME GRADNJE	1. pol.19. st (današnji izgled zgrada dobija u 2 pol. 19.st)
POLOŽAJ U PROSTORU / PARCELA	
KRATKA POVIJEST	
NAMJENA	
PROSTORNA ORGANIZACIJA / KATNOST	
KONSTRUKCIJA / GRADBENI MATERIJAL / BOJE	
PROČELJA / KROV / OBLIKOVANJE	
GRAĐEVNO STANJE / INTERVENCIJE	Loše (zapušteno, ruševno, nije u funkciji)
STATUS ZAŠTITE	
VALORIZACIJA	Ambijentalna vrijednost
SMJERNICE I UVJETI	

SLIKOVNI PRILOZI:	
na franciskanskim katastrima 1830. zabilježen je objekt sličnih gabarita, isti gabariti se pojavljuje u kasnijim izmjerama te je vjerojatno da su građevni rast i arhitektonika sklopa tekli kontinuirano tijekom 19 st.	
Istočno pročelje	

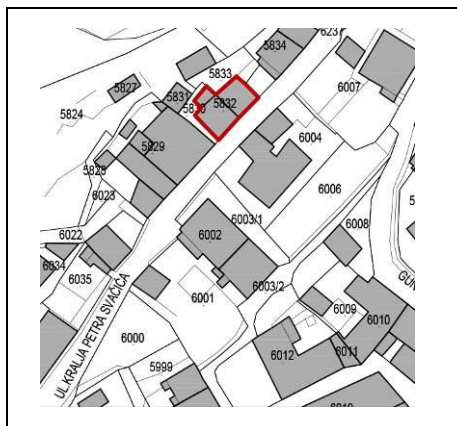
228	ADRESA	Ulica Petra Svačića 29
	K. Č.	5829
	NAZIV GRAĐEVINE	-



VRIJEME GRADNJE	1.pol 19.st. (današnji izgled zgrada dobija u 1 pol. 20.st.)
POLOŽAJ U PROSTORU / PARCELA	
KRATKA POVIJEST	
NAMJENA	
PROSTORNA ORGANIZACIJA / KATNOST	
KONSTRUKCIJA / GRADBENI MATERIJAL / BOJE	
PROČELJA / KROV / OBLIKOVANJE	
GRAĐEVNO STANJE / INTERVENCIJE	Loše (zapušteno, ruševno, nije u funkciji)
STATUS ZAŠTITE	
VALORIZACIJA	Ambijentalna vrijednost
SMJERNICE I UVJETI	

SLIKOVNI PRILOZI:	
na franciskanskim katastrima 1830. zabilježen je objekt sličnih gabarita, isti gabariti se pojavljuje u kasnijim izmjerama te je vjerojatno da su građevni rast i arhitektonika sklopa tekli kontinuirano tijekom 19 st.	
Istočno pročelje	

229	ADRESA	Ulica Petra Svačića bb2
	K. Č..	5832
	NAZIV GRAĐEVINE	-



VRIJEME GRADNJE	18.st.
POLOŽAJ U PROSTORU / PARCELA	
KRATKA POVIJEST	
NAMJENA	
PROSTORNA ORGANIZACIJA / KATNOST	
KONSTRUKCIJA / GRADBENI MATERIJAL / BOJE	
PROČELJA / KROV / OBLIKOVANJE	
GRAĐEVNO STANJE / INTERVENCIJE	Loše (zapušteno, ruševno, nije u funkciji)
STATUS ZAŠTITE	
VALORIZACIJA	Ambijentalna vrijednost
SMJERNICE I UVJETI	

SLIKOVNI PRILOZI:	
na franciskanskim katastrima 1830. zabilježen je objekt sličnih gabarita, isti gabariti se pojavljuju u kasnijim izmjerama te je vjerojatno da su građevni rast i arhitektonika sklopa tekli kontinuirano tijekom 19 st.	

230	ADRESA	Ulica Petra Svačića 29a
	K. Č.	5827
	NAZIV GRAĐEVINE	-



VRIJEME GRADNJE	2 pol. 20.st.
POLOŽAJ U PROSTORU / PARCELA	
KRATKA POVIJEST	
NAMJENA	
PROSTORNA ORGANIZACIJA / KATNOST	
KONSTRUKCIJA / GRADBENI MATERIJAL / BOJE	
PROČELJA / KROV / OBLIKOVANJE	
GRAĐEVNO STANJE / INTERVENCIJE	Loše (zapušteno, ruševno, nije u funkciji)
STATUS ZAŠTITE	
VALORIZACIJA	Degradirana vrijednost
SMJERNICE I UVJETI	

SLIKOVNI PRILOZI:	
na franciskanskim katastrima 1830. zabilježen je sklop objekata sličnih gabarita, isti gabariti se pojavljuje u kasnijim izmjerama te je vjerojatno da su građevni rast i arhitektonika sklopa tekli kontinuirano tijekom 19 st.	

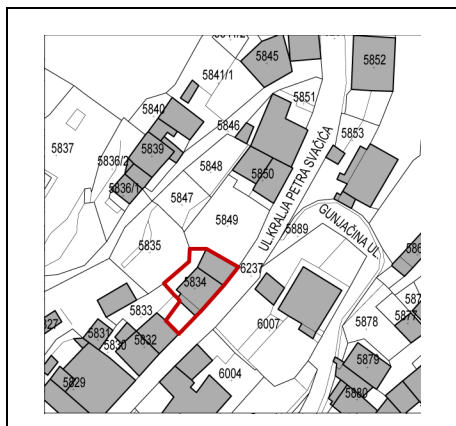
231	ADRESA	Ulica Petra Svačića 29b
	K. Č.	5831
	NAZIV GRAĐEVINE	-



VRIJEME GRADNJE	1 pol. 20.st.
POLOŽAJ U PROSTORU / PARCELA	
KRATKA POVIJEST	
NAMJENA	
PROSTORNA ORGANIZACIJA / KATNOST	
KONSTRUKCIJA / GRADBENI MATERIJAL / BOJE	
PROČELJA / KROV / OBLIKOVANJE	
GRAĐEVNO STANJE / INTERVENCIJE	Loše (zapušteno, ruševno, nije u funkciji)
VALORIZACIJA	Ambijentalna vrijednost
SMJERNICE I UVJETI	

SLIKOVNI PRILOZI:	
na franciskanskim katastrima 1830. zabilježen je sklop objekata sličnih gabarita, ali se ne podudara sa današnjim tlocrtom, slični se gabariti pojavljuju u kasnijim izmjerama te je vjerojatno da su građevni rast i arhitektonika sklopa tekli kontinuirano tijekom 19 st.	

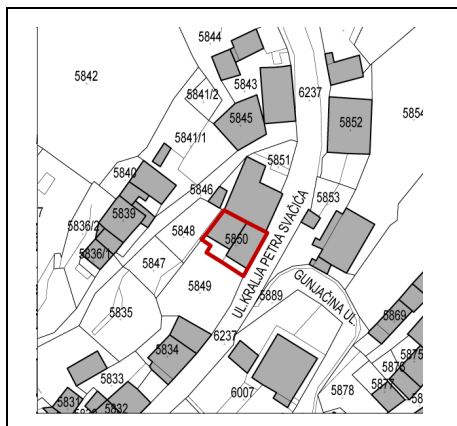
232	ADRESA	Ulica Petra Svačića 31
	K. Č.	5834
	NAZIV GRAĐEVINE	-



VRIJEME GRADNJE	2 pol. 20.st.
POLOŽAJ U PROSTORU / PARCELA	
KRATKA POVIJEST	
NAMJENA	
PROSTORNA ORGANIZACIJA / KATNOST	
KONSTRUKCIJA / GRADBENI MATERIJAL / BOJE	
PROČELJA / KROV / OBLIKOVANJE	
GRAĐEVNO STANJE / INTERVENCIJE	Srednje (održavano)
STATUS ZAŠTITE	
VALORIZACIJA	Degradirana vrijednost
SMJERNICE I UVJETI	

SLIKOVNI PRILOZI:	
na franciskanskim katastrima 1830. zabilježen je sklop objekata sličnih gabarita, isti gabariti se pojavljuju u kasnijim izmjerama te je vjerojatno da su građevni rast i arhitektonika sklopa tekli kontinuirano tijekom 19 st.	
Istočno pročelje	
Južno pročelje	

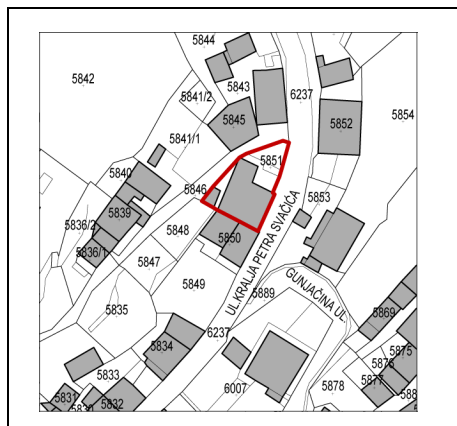
233	ADRESA	Ulica Petra Svačića 35
	K. Č.	5850
	NAZIV GRAĐEVINE	-



VRIJEME GRADNJE	2 pol. 20.st.
POLOŽAJ U PROSTORU / PARCELA	
KRATKA POVIJEST	
NAMJENA	
PROSTORNA ORGANIZACIJA / KATNOST	
KONSTRUKCIJA / GRADBENI MATERIJAL / BOJE	
PROČELJA / KROV / OBLIKOVANJE	
GRAĐEVNO STANJE / INTERVENCIJE	Dobro (obnovljeno)
STATUS ZAŠTITE	
VALORIZACIJA	Degradirana vrijednost
SMJERNICE I UVJETI	

SLIKOVNI PRILOZI:	
na franciskanskim katastrima 1830. zabilježen je sklop objekata sličnih gabarita, isti gabariti se pojavljuju u kasnijim izmjerama te je vjerojatno da su građevni rast i arhitektonika sklopa tekli kontinuirano tijekom 19 st.	
Istočno pročelje	
Južno pročelje	

234	ADRESA	Ulica Petra Svačića 37
	K. Č.	5851
	NAZIV GRAĐEVINE	-



VRIJEME GRADNJE	2 pol. 20.st.
POLOŽAJ U PROSTORU / PARCELA	
KRATKA POVIJEST	
NAMJENA	
PROSTORNA ORGANIZACIJA / KATNOST	
KONSTRUKCIJA / GRADBENI MATERIJAL / BOJE	
PROČELJA / KROV / OBLIKOVANJE	
GRAĐEVNO STANJE / INTERVENCIJE	Dobro (obnovljeno)
STATUS ZAŠTITE	
VALORIZACIJA	Nema vrijednost
SMJERNICE I UVJETI	

SLIKOVNI PRILOZI:	
na franciskanskim katastrima 1830. zabilježen je sklop objekata sličnih gabarita, isti gabariti se pojavljuju u kasnijim izmjerama te je vjerojatno da su građevni rast i arhitektonika sklopa tekli kontinuirano tijekom 19 st.	
Istočno pročelje	

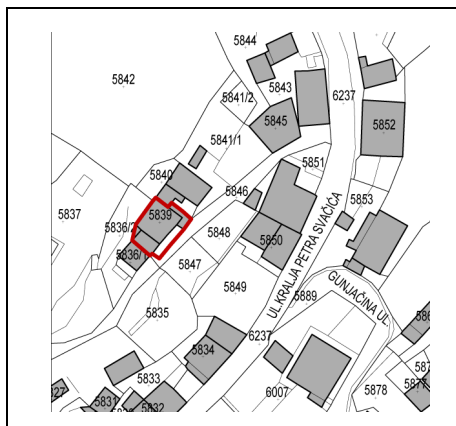
235	ADRESA	Ulica Petra Svačića 39
	K. Č.	5836/1
	NAZIV GRAĐEVINE	-



VRIJEME GRADNJE	1 pol. 20.st.
POLOŽAJ U PROSTORU / PARCELA	
KRATKA POVIJEST	
NAMJENA	
PROSTORNA ORGANIZACIJA / KATNOST	
KONSTRUKCIJA / GRADBENI MATERIJAL / BOJE	
PROČELJA / KROV / OBLIKOVANJE	
GRAĐEVNO STANJE / INTERVENCIJE	Loše (zapušteno, ruševno, nije u funkciji)
STATUS ZAŠTITE	
VALORIZACIJA	Ambijentalna vrijednost
SMJERNICE I UVJETI	

SLIKOVNI PRILOZI:	
na franciskanskim katastrima 1830. zabilježen je sklop objekata sličnih gabarita, isti gabariti se pojavljuju u kasnijim izmjerama te je vjerojatno da su građevni rast i arhitektonika sklopa tekli kontinuirano tijekom 19 st.	
Istočno pročelje	

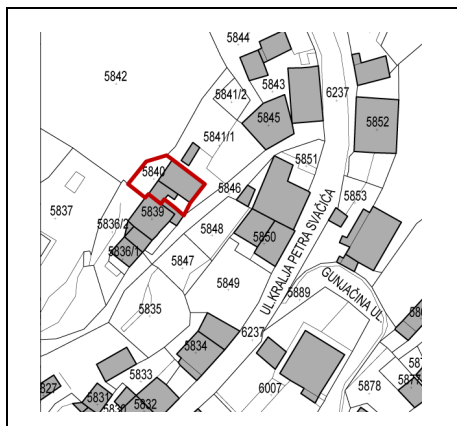
236	ADRESA	Ulica Petra Svačića 41
	K. Č.	5839
	NAZIV GRAĐEVINE	-



VRIJEME GRADNJE	2. pol. 20.st.
POLOŽAJ U PROSTORU / PARCELA	
KRATKA POVIJEST	
NAMJENA	
PROSTORNA ORGANIZACIJA / KATNOST	
KONSTRUKCIJA / GRADBENI MATERIJAL / BOJE	
PROČELJA / KROV / OBLIKOVANJE	
GRAĐEVNO STANJE / INTERVENCIJE	Loše (zapušteno, ruševno, nije u funkciji)
STATUS ZAŠTITE	
VALORIZACIJA	Degradirana vrijednost
SMJERNICE I UVJETI	

SLIKOVNI PRILOZI:	
na franciskanskim katastrima 1830. zabilježen je sklop objekata sličnih gabarita, isti gabariti se pojavljuju u kasnijim izmjerama te je vjerojatno da su građevni rast i arhitektonika sklopa tekli kontinuirano tijekom 19 st.	
Istočno pročelje	

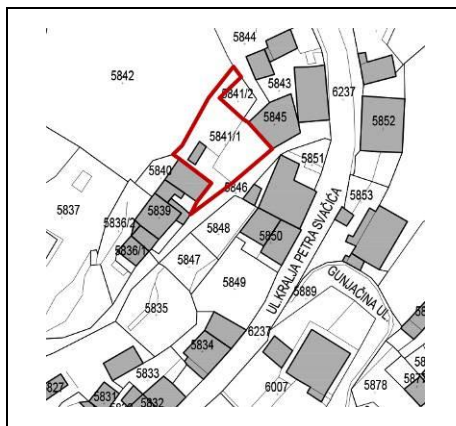
237	ADRESA	Ulica Petra Svačića 43
	K. Č..	5840
	NAZIV GRAĐEVINE	-



VRIJEME GRADNJE	2 pol. 20.st.
POLOŽAJ U PROSTORU / PARCELA	
KRATKA POVIJEST	
NAMJENA	
PROSTORNA ORGANIZACIJA / KATNOST	
KONSTRUKCIJA / GRADBENI MATERIJAL / BOJE	
PROČELJA / KROV / OBLIKOVANJE	
GRAĐEVNO STANJE / INTERVENCIJE	Loše (zapušteno, ruševno, nije u funkciji)
STATUS ZAŠTITE	
VALORIZACIJA	Nema vrijednost
SMJERNICE I UVJETI	

SLIKOVNI PRILOZI:	
a franciskanskim katastrima 1830. zabilježen je sklop objekata sličnih gabarita, isti gabariti se pojavljuju u kasnijim izmjerama te je vjerojatno da su građevni rast i arhitektonika sklopa tekli kontinuirano tijekom 19 st.	
Istočno pročelje	

238	ADRESA	Ulica Petra Svačića bb3
	K. Č.	5841/1
	NAZIV GRAĐEVINE	-



VRIJEME GRADNJE	2. pol. 20.st.
POLOŽAJ U PROSTORU / PARCELA	
KRATKA POVIJEST	
NAMJENA	
PROSTORNA ORGANIZACIJA / KATNOST	
KONSTRUKCIJA / GRADBENI MATERIJAL / BOJE	
PROČELJA / KROV / OBLIKOVANJE	
GRAĐEVNO STANJE / INTERVENCIJE	Loše (zapušteno, ruševno, nije u funkciji)
STATUS ZAŠTITE	
VALORIZACIJA	Nema vrijednost
SMJERNICE I UVJETI	

SLIKOVNI PRILOZI:	
na franciskanskim katastrima 1830. zabilježen je sklop objekata sličnih gabarita, isti gabariti se pojavljuju u kasnijim izmjerama te je vjerojatno da su građevni rast i arhitektonika sklopa tekli kontinuirano tijekom 19 st.	

239	ADRESA	Ulica Petra Svačića 47
	K. Č.	5845
	NAZIV GRAĐEVINE	-



VRIJEME GRADNJE	1970tih (današnji izgled zgrada dobija u prvoj pol.20st.)
POLOŽAJ U PROSTORU / PARCELA	
KRATKA POVIJEST	
NAMJENA	
PROSTORNA ORGANIZACIJA / KATNOST	
KONSTRUKCIJA / GRADBENI MATERIJAL / BOJE	
PROČELJA / KROV / OBLIKOVANJE	
GRAĐEVNO STANJE / INTERVENCIJE	Dobro (obnovljeno)
STATUS ZAŠTITE	
VALORIZACIJA	Nema vrijednost
SMJERNICE I UVJETI	

SLIKOVNI PRILOZI:	
sklop građevina je prvi put zabilježena na katastarskim izmjerama iz 1875.	


240	ADRESA	Ulica Petra Svačića 49
	K. Č.	5843
	NAZIV GRAĐEVINE	-



VRIJEME GRADNJE	2 pol 19.st (današnji izgled zgrada dobija u prvoj pol.20st.)
POLOŽAJ U PROSTORU / PARCELA	
KRATKA POVIJEST	
NAMJENA	
PROSTORNA ORGANIZACIJA / KATNOST	
KONSTRUKCIJA / GRADBENI MATERIJAL / BOJE	
PROČELJA / KROV / OBLIKOVANJE	
GRAĐEVNO STANJE / INTERVENCIJE	Srednje (održavano)
STATUS ZAŠTITE	
VALORIZACIJA	Ambijentalna vrijednost
SMJERNICE I UVJETI	

SLIKOVNI PRILOZI:	
sklop građevina je prvi put zabilježen na katastarskim izmjerama iz 1875.	
Istočno pročelje	
Južno pročelje	

241	ADRESA	Ulica Petra Svačića bb4
	K. Č.	5807
	NAZIV GRAĐEVINE	Ruševina srednjovjekovne kasarne



VRIJEME GRADNJE	Srednji vijek
POLOŽAJ U PROSTORU / PARCELA	
KRATKA POVIJEST	
NAMJENA	
PROSTORNA ORGANIZACIJA / KATNOST	
KONSTRUKCIJA / GRADBENI MATERIJAL / BOJE	
PROČELJA / KROV / OBLIKOVANJE	
GRAĐEVNO STANJE / INTERVENCIJE	Loše (zapušteno, ruševno, nije u funkciji)
STATUS ZAŠTITE	
VALORIZACIJA	Ambijentalna vrijednost
SMJERNICE I UVJETI	

SLIKOVNI PRILOZI:	
Fotografija ostatak zida	