



Naručitelj:

Republika Hrvatska
Šibensko - kninska županija
GRAD KNIN

GRAD KNIN

Prostorni plan uređenja Grada Knina

IZMJENE I DOPUNE (III)

PRIJEDLOG PLANA ZA JAVNU RASPRAVU

Izvršitelj:

URBING d.o.o. za poslove prostornog uređenja i zaštite okoliša, Zagreb

Knin – Zagreb, 2019.

Naručitelj:

Republika Hrvatska
Šibensko - kninska županija
GRAD KNIN
Ulica dr. Franje Tuđmana 2, 22300 Knin

Gradonačelnik:
dr. sc. Marko Jelić

Koordinacija:

Upravni odjel za prostorno uređenje, komunalne, imovinsko - pravne poslove i zaštitu okoliša

Službenik ovlašten za obavljanje poslova pročelnika: Ivica Brčina, dipl. ing. građ.

Izvršitelj:

URBING d.o.o. za poslove prostornog uređenja i zaštite okoliša

Avenija V. Holjevca 20, 10000 Zagreb, tel./fax: 01/ 230-11-40, 231-59-05, 233-45-14

Direktor:

Zvonimir Kufrin, dipl. ing. arh.

Koordinator plana:

Zvonimir Kufrin, dipl. ing. arh.



Naziv prostornog plana:

Prostorni plan uređenja Grada Knina

IZMJENE I DOPUNE (III) PRIJEDLOG PLANA ZA JAVNU RASPRAVU

Broj plana: A-665/17, A-665a/19

Datoteka: U52_PPUG Knin

Knin - Zagreb, 2019.

Županija:

Šibensko - kninska županija

Jedinica lokalne samouprave:

Grad Knin

Naziv prostornog plana:

**PROSTORNI PLAN UREĐENJA GRADA KNINA
IZMJENE I DOPUNE (III)**

Broj plana:

A-665/17, A-665a/19

Faza izrade:

PRIJEDLOG PLANA

Odluka o izradi:

Službeno glasilo Grada Knina, br. 6/19 od 16. svibnja 2019.

Odluka predstavničkog tijela o donošenju Plana:

Službeno glasilo Grada Knina, br. __/__

Javna rasprava (datum objave):

____. _____. 2019. god.

Javni uvid održan:

od __. do __. _____. 2019. god.

Pečat tijela odgovornog za provođenje javne rasprave:

M.P.

Odgovorna osoba:

Ivica Brčina, dipl. ing. građ.

ime i prezime, potpis

Mišljenje na plan sukladno članku 107. Zakona o prostornom uređenju (NN 153/13, 65/17, 114/18, 39/19):

KLASA: _____, URBROJ: _____, datum: _____. 201__.

Pravna osoba koja je izradila plan:

URBING d. o. o. za poslove prostornog uređenja i zaštite okoliša, Zagreb, Av. V. Holjevca 20.

Pečat pravne osobe koja je izradila plan:

URBING, d.o.o.
Z A G R E B
M.P.

Odgovorna osoba:

Zvonimir Kufrin, dipl. ing. arh.

ime i prezime, potpis

Koordinator plana:

Zvonimir Kufrin, dipl. ing. arh.



ZVONIMIR KUFRIN

dipl.ing.arh.

OVLAŠTENI ARHITEKT

URBANIST

A-U 70

Stručni tim u izradi plana:

Zvonimir Kufrin, dipl. ing. arh.
Željka Đalto, mag. ing. arch.

Marija Sabelja, mag. ing. prosp. arch.
Maja Martinec Čunčić, mag. ing. arch.
Srna Krtak, mag. ing. prosp. arch.

Pečat Gradskog vijeća:

M.P.

Predsjednica Gradskog vijeća:

Vedrana Požar, struč. spec. oec.

ime i prezime, potpis

Istovjetnost ovog prostornog plana s izvornikom ovjerava:

ime i prezime, potpis

Pečat nadležnog tijela:

M.P.

SADRŽAJ

0. Opći dokumenti

1. Tekstualni dio

- 1.1. Obrazloženje Plana
- 1.2. Odredbe za provođenje

2. Grafički dio

Mjerilo 1:25000:

- 1. Korištenje i namjena površina 1 : 25000
- 2. Infrastrukturni sustavi
 - 2.1. Promet 1 : 25000
 - 2.2. Elektroenergetika, pošta i telekomunikacije 1 : 25000
 - 2.3. Vodnogospodarski sustav, obrada, skladištenje i odlaganje otpada 1 : 25000
- 3. Uvjeti korištenja, uređenja i zaštite prostora
 - 3.1. Uvjeti korištenja - područja posebnih uvjeta korištenja 1 : 25000
 - 3.2. Uvjeti korištenja - područja posebnih ograničenja u korištenju 1 : 25000
 - 3.3. Područja primjene posebnih mjera uređenja i zaštite 1 : 25000
 - 3.4. Ekološki značajna područja (staništa) 1 : 25000

Mjerilo 1:5000:

- 4. Građevinska područja 1 : 5000

Elaborirane izmjene i dopune Plana:

- Izvodi iz kartografskih prilaza 1-19 1 : 25000 / 1 : 5000

0. Opći dokumenti

A. Izvod iz sudskog registra za tvrtku URBING, d.o.o. Zagreb

REPUBLIKA HRVATSKA
TRGOVAČKI SUD U ZAGREBU

IZVADAK IZ SUDSKOG REGISTRA

=====

SUBJEKT UPISA

MBS:

080142045

TVRTKA/NAZIV:

1 URBING d.o.o. za poslove prostornog uređenja i zaštite okoliša

SKRAĆENA TVRTKA/NAZIV:

1 URBING d.o.o.

SJEDIŠTE:

1 Zagreb, Gomboševa 34

PREDMET POSLOVANJA - DJELATNOSTI:

1 51 - Trgovina na veliko i posredovanje u trgovini
1 70 - Poslovanje nekretninama
1 72 - Računalne i srodne aktivnosti
1 * - zastupanje inozemnih tvrtki
1 * - građenje, projektiranje i nadzor nad građenjem
1 * - izvođenje investicijskih radova u inozemstvu i
ustupanje investicijskih radova stranoj osobi u
Republici Hrvatskoj
1 74.2 - Arhitektonske i inženj. djel. i tehn. savjet.
2 * - stručni poslovi zaštite okoliša

ČLANOVI UPRAVE / LIKVIDATORI

1 Darko Martinec, JMBG: 1702957330116
1 - direktor
1 - zastupa pojedinačno i samostalno

1 Zvonimir Kufrin, JMBG: 2804953330228
1 - direktor
1 - zastupa pojedinačno i samostalno

TEMELJNI KAPITAL:

1 50,000.00 kuna

PRAVNI ODNOSI:

Pravni oblik

1 društvo s ograničenom odgovornošću

Osnivački akt:

1 Ugovor o osnivanju od 20.06.1994. usklađen sa ZTD 11.12.1995. i sastavljen u novom obliku kao Društveni ugovor.
2 Odlukom članova društva od 15.11.1999. god. izmijenjen je Društveni ugovor u cjelosti, a naročito odredbe koje se odnose na predmet poslovanja, te je u pročišćenom tekstu dostavljena u zbirku isprava.

D004, 2004.04.30 11:04:35

Stranica: 1

IZVADAK IZ SUDSKOG REGISTRA

=====

Promjene temeljnog kapitala:

- 1 Odlukom osnivača od 11.12.1995., pvoćan temeljni kapital društva za 27.800,00 kn tako da je temeljni kapital uvećan na 50.000,00 kn.

OSTALI PODACI:

- 1 - Subjekt je bio upisan kod Trgovačkog suda u Zagrebu pod reg.ul. 1-54734

=====

POPIS FIZIČKIH OSOBA KOD SUBJEKTA


-
- C1 Darko Martinec, JMBG: 1702957330116
Zagreb, Kikićeva 24
C2 Zvonimir Kufrin, JMBG: 2804953330228
Zagreb, Gomboševa 34

Upise u glavnu knjigu proveli su:

RBU	Poslovni broj	Datum	Naziv suda
0001	95/10658-2	27.06.1997.	Trgovački sud u Zagrebu
0002	99/6627-2	17.12.1999.	Trgovački sud u Zagrebu

U Zagrebu, 30.04.2004.

Ovlaštena osoba: _____



B. Suglasnost za upis u sudski registar Ministarstva Zaštite okoliša, prostornog uređenja i graditeljstva za tvrtku URBING, d.o.o. Zagreb



REPUBLIKA HRVATSKA

MINISTARSTVO
PROSTORNOG UREĐENJA,
GRADITELJSTVA I STANOVANJA

41000 Zagreb, Ulica grada Vukovara 78
Tel: 01/633-444 fax: 01/612-131

Sektor prostornog uređenja

Klasa: 350-02/95-01/32
Urbroj: 531-05/01-95-2
Zagreb, 22. veljače 1995.

"URBING" d.o.o.

Z A G R E B

PREDMET: Suglasnost za upis u sudski registar
- dostavlja se

Na temelju odredbe članka 8. stavak 3. Zakona o prostornom uređenju (Narodne novine, broj 30/94) i odredbe članka 2. točke 1. Pravilnika o izdavanju suglasnosti za upis u sudski registar pravnih osoba koje obavljaju stručne poslove prostornog uređenja (Narodne novine, broj 93/94) Ministarstvo prostornog uređenja, graditeljstva i stanovanja daje

**SUGLASNOST
ZA UPIS U SUDSKI REGISTAR**

pravne osobe: "URBING" d.o.o.

adresa: Zagreb, Gomboševa 34

da obavlja stručne poslove prostornog uređenja u svezi s izradom:

- dokumenata prostornog uređenja
- stručnih podloga za izdavanje lokacijskih dozvola za građevine visokogradnje.

POMOĆNICA MINISTRICE
Josipa Blažević-Perušić, dipl.inž.arh.



C. Potvrda o upisu u Imenik ovlaštenih arhitekata Hrvatske komore arhitekata za odgovornu osobu u pravnoj osobi, Zvonimir Kufrin, dipl. ing. arh.



REPUBLIKA HRVATSKA

HRVATSKA KOMORA ARHITEKATA

Klasa: UP/I-034-02/16-02/86

Urbroj: 505-04-16-02

Zagreb, 19. travnja 2016.

Hrvatska komora arhitekata odlučujući o zahtjevu, ZVONIMIRA KUFRINA, dipl.ing.arh., iz ZAGREB - SLOBOŠTINE, GOMBOŠEVA 34, OIB 34139947973 u predmetu upisa u Imenik ovlaštenih arhitekata urbanista na temelju članka 26. Zakona o komori arhitekata i komorama inženjera u graditeljstvu i prostornom uređenju (Narodne novine broj 78/15), i članka 37. Statuta Hrvatske komore arhitekata (Narodne novine broj 140/15), po zahtjevu stranke donosi

RJEŠENJE

1. U **Imenik ovlaštenih arhitekata urbanista** upisuje se **ZVONIMIR KUFRIN**, dipl.ing.arh., iz ZAGREB - SLOBOŠTINE, GOMBOŠEVA 34, pod rednim brojem **70**, s danom upisa **19.04.2016.** godine.
2. Upisom u **Imenik ovlaštenih arhitekata urbanista**, **ZVONIMIR KUFRIN**, dipl.ing.arh., stječe pravo na uporabu strukovnog naziva "**ovlašteni arhitekt urbanist**" i pravo na obavljanje stručnih poslova temeljem članka 47. Zakona o poslovima i djelatnostima prostornog uređenja i gradnje i članka 48. Statuta Hrvatske komore arhitekata, te pravo na pečat i iskaznicu ovlaštenog arhitekta urbanista.
3. Upisom u Imenik ovlaštenih arhitekata urbanista, ZVONIMIRU KUFRINU, dipl.ing.arh. Komora izdaje pečat i iskaznicu ovlaštenog arhitekta urbanista.
4. Upisnina u iznosu od 1.000,00 kn uplaćena je na račun Hrvatske komore arhitekata.
5. Žalba protiv ovog rješenja ne odgađa njegovo izvršenje.

Obrazloženje

ZVONIMIR KUFRIN, dipl.ing.arh., iz ZAGREB - SLOBOŠTINA, GOMBOŠEVA 34 podnio je ovom javnopravnom tijelu zahtjev za upis u Imenik ovlaštenih arhitekata urbanista Hrvatske komore arhitekata dana 16.03.2016. godine.

Hrvatska komora arhitekata provela je postupak razmatranja dostavljenog potpunog zahtjeva imenovanog sukladno članku 64. st. 2. Zakona o komori arhitekata i komorama inženjera u graditeljstvu i prostornom uređenju i čl. 4. Pravilnika o upisima u imenike, upisnike i evidencije Hrvatske komore arhitekata te je utvrđeno da je ZVONIMIR KUFRIN:

- upisan u Imenik ovlaštenih arhitekata – stručni smjer ovlaštenu arhitekt temeljem rješenja Klasa. UP/I-350-07/91-01/266, Urbroj:314-01-99-1, od 19.07.1999. godine.
- da je položio stručni ispit dana 09.03.1983. godine
- da je završio odgovarajući studij i stekao akademski naziv diplomirani inženjer arhitekture,
- da je stekao odgovarajuće stručno iskustvo,
- da ima prebivalište na teritoriju Republike Hrvatske,
- da protiv njega nije pokrenuta istraga, odnosno da se ne vodi kazneni postupak zbog kaznenog djela koje se vodi po službenoj dužnosti,
- da je uplatio upisninu sukladno Odluci o visini upisnine i članarine Hrvatske komore arhitekata.

ZVONIMIR KUFRIN, dipl.ing.arh. je prema odredbama Zakona o Hrvatskoj komori arhitekata i inženjera u graditeljstvu bio upisan u Imenik ovlaštenih arhitekata – stručni smjer ovlaštenu arhitekt i po toj osnovi obavljao poslove ovlaštenog arhitekta.

Prema odredbi čl. 64. st. 2. Zakona o komori arhitekata i komorama inženjera u graditeljstvu i prostornom uređenju imenovani je temeljem stečenih prava upisan u Imenik ovlaštenih arhitekata urbanista.

Temeljem ovako utvrđenog činjeničnog stanja ispunjeni su uvjeti propisani u čl. 27. Zakona o komori arhitekata i komorama inženjera u graditeljstvu i prostornom uređenju i članku 6. Pravilnika o upisima u imenike, upisnike i evidencije Hrvatske komore arhitekata.

ZVONIMIR KUFRIN, dipl.ing.arh. upisom u Imenik ovlaštenih arhitekata urbanista Hrvatske komore arhitekata od dana 19.04.2016. godine stječe pravo na uporabu strukovnog naziva ovlaštenu arhitekt urbanist, pravo na pečat i iskaznicu, te sva prava i obveze sukladno Zakonu o komori arhitekata i komorama inženjera u graditeljstvu i prostornom uređenju, Zakonu o poslovima i djelatnostima prostornog uređenja i gradnje i Statutu Hrvatske komore arhitekata.

Slijedom ovako utvrđenog činjeničnog stanja zahtjevu je valjalo udovoljiti, te primjenom odredbi Zakona o komori arhitekata i komorama inženjera u graditeljstvu i prostornom uređenju, Zakona o poslovima i djelatnostima prostornog uređenja i Statuta Hrvatske komore arhitekata i gradnje riješiti kao u izreci.

Uputa o pravnom lijeku: Protiv ovog rješenja može se izjaviti žalba Ministarstvu graditeljstva i prostornoga uređenja, u roku od 15 dana od dostave ovog rješenja.

Upravna pristojba po tarifnom broju 1. i 2. Tarife upravnih pristojbi Zakona o upravnim pristojbama (NN br. 8/96, 77/96, 131/97, 68/98, 66/99, 145/99, 30/00,

116/00, 163/03, 17/04, 110/04, 141/04, 150/05, 153/05, 129/06, 117/07, 25/08, 60/08, 20/10, 69/10, 126/11, 112/12, 19/13, 80/13, 40/14, 69/14, 87/14 i 94/14) naplaćena je i poništena na podnesku.

Predsjednica Hrvatske komore arhitekata
Željka Jurković, dipl.ing.arh.

Jurkovic



Dostaviti:

1. ZVONIMIR KUFRIN, ZAGREB - SLOBOŠTINA, GOMBOŠEVA 34
2. U Zbirku isprava Komore

D. Rješenje o imenovanju odgovornog voditelja izrade Nacrta prijedloga plana

URBING

d. o. o. za poslove prostornog uređenja i zaštite okoliša, 10 020 Zagreb, Av. V. Holjevca 20; e-mail: urbing@urbing.hr

RJEŠENJE O IMENOVANJU ODGOVORNOG VODITELJA

Na temelju članka 82. Zakona o prostornom uređenju („Narodne novine“ broj 153/13, 65/17, 14/18 i 39/19), pravna osoba: URBING, d.o.o. za prostorno uređenje i zaštitu okoliša, 10020 Zagreb, Avenija Većeslava Holjevca 20, koja izrađuje prijedlog prostornog plana:

**IZMJENE I DOPUNE (III)
PROSTORNOG PLANA UREĐENJA GRADA KNINA
(A-665-a/19 od 04. srpnja 2019.)**

izdaje RJEŠENJE da se

ZVONIMIR KUFRIN, dipl. ing. arh., ovlaštenu arhitekt urbanist, broj ovlaštenja A-U 70,

imenuje za odgovornog voditelja izrade nacrta prijedloga prostornog plana.

Imenovani je upisom u Imenik ovlaštenih arhitekata urbanista pod rednim brojem 70 s danom upisa 19. travnja 2016. godine sukladno Rješenju (Klasa: UP/I-034-02/16-02/86, Urbroj: 505-04-16-2) od 19. travnja 2016. izdanom od strane Hrvatske komore arhitekata i inženjera u graditeljstvu stekao pravo na uporabu strukovnog naziva "ovlaštenu arhitekt urbanist".

Odgovorni voditelj je odgovoran za svaki dio nacrta prijedloga dokumenta prostornog uređenja, kao i da su propisane dijelove, odnosno sadržaj tog dokumenta izradili stručnjaci odgovarajućih struka.

Odgovorni voditelj za svaki dio nacrta prijedloga dokumenta prostornog uređenja potvrđuje svojim potpisom da je taj dio prijedloga izrađen u skladu sa Zakonom o prostornom uređenju („Narodne novine“ broj 153/13, 65/17, 14/18 i 39/19) i propisima donesenim na temelju tog Zakona.

Za **URBING** d.o.o. Zagreb
direktor:

Zvonimir Kufirin, dipl. ing. arh.



URBING, d.o.o.
Z A G R E B

U Zagrebu, 05. srpnja 2019.

Tel/fax: 01/6539-692, 6539-693; MB 0758680; OIB: 74221476988; IBAN: HR1323600001101300306 - ZB-Zagreb

E. Izjava odgovornog voditelja izrade Nacrta prijedloga plana

URBING

d. o. o. za poslove prostornog uređenja i zaštite okoliša, 10 020 Zagreb, Av. V. Holjevca 20; e-mail: urbing@urbing.hr

**IZJAVA
ODGOVORNOG VODITELJA IZRADE NACRTA PRIJEDLOGA
DOKUMENTA PROSTORNOG UREĐENJA**

**IZMJENE I DOPUNE (III)
PROSTORNOG PLANA UREĐENJA GRADA KNINA**

Sukladno odredbi članka 83. Zakona o prostornom uređenju („Narodne novine“ broj 153/13, 65/17, 14/18 i 39/19) odgovorni voditelj izrade nacrta prijedloga prostornog plana:

ZVONIMIR KUFRIN, dipl. ing. arh., ovlaštenu arhitekt, broj ovlaštenja: A 80,
zaposlen u pravnoj osobi: URBING, d.o.o. Zagreb, Av. V, Holjevca 20,


koja izrađuje nacrt prijedloga dokumenta prostornog uređenja:

**IZMJENE I DOPUNE (III)
PROSTORNOG PLANA UREĐENJA GRADA KNINA
(A-665-a/19 od 04. srpnja 2019.)**

izjavljuje da je svaki dio nacrta prijedloga prostornog plana, odnosno nacrt konačnog prijedloga prostornog plana izrađen u skladu sa Zakonom o prostornom uređenju ("Narodne novine" broj 153/13, 65/17, 14/18 i 39/19), propisima donesenim na temelju tog Zakona i posebnim propisima te da su određene dijelove, odnosno sadržaj tog plana izradili stručnjaci odgovarajućih struka i to potvrđuje svojim potpisom za svaki dio nacrta prijedloga prostornog plana.

Odgovorni voditelj izrade
nacrt prijedloga prostornog plana:

Zvonimir Kufrin, dipl. ing. arh.



 **ZVONIMIR KUFRIN**
dipl. ing. arh.
OVLAŠTENI ARHITEKT
URBANIST
A-U 70

U Zagrebu, 05. srpnja 2019.

Tel/fax: 01/6539-692, 6539-693; MB 0758680; OIB: 74221476988; IBAN: HR1323600001101300306 - ZB-Zagreb

F. Popis sudionika u izradi Plana

Plan:

Prostorni plan uređenja Grada Knina - Izmjene i dopune (III)

Naručitelj:

Republika Hrvatska, Šibensko – kninska županija
Grad Knin
Ulica dr. Franje Tuđmana 2,
22300 Knin
OIB: 00981494061

Gradonačelnik:

dr. sc. Marko Jelić

Odgovorni voditelj izrade Plana Naručitelja:

Upravni odjel za prostorno uređenje, komunalne, imovinsko-pravne
poslove i zaštitu okoliša
Službenik ovlašten za obavljanje poslova pročelnika:
Ivica Brčina, dipl. ing. građ.

Izvršitelj:

URBING d.o.o. za poslove prostornog uređenja i zaštite okoliša
10000 Zagreb
Avenija V. Holjevca 20
OIB: 74221476988

Direktor:

Zvonimir Kufrin, dipl. ing. arh.

Odgovorni voditelj izrade Plana:

Zvonimir Kufrin, dipl. ing. arh. - ovlaštenu arhitekt - urbanist

Popis planera:

Željka Đalto, mag. ing. arch.	- urbanističko rješenje
Marija Sabelja, mag. ing. prosp. arch.	- krajobraz (do prosinca 2018)
Maja Martinec Čunčić, mag. ing. arch.	- urbanističko rješenje
Srna Krtak, mag. ing. prosp. arch.	

Broj plana:

A-665a/19

1. Tekstualni dio

1.0. ODLUKA O IZRADI PLANA

7.

Na temelju članka 86. stavka 3. *Zakona o prostornom uređenju* („Narodne novine“, br. 153/13, 65/17, 114/18) i članka 33. stavka 1. točke 21. *Statuta Grada Knina* („Službeni vjesnik Šibensko-kninske županije“, br. 7/09, 3/13 i 11/13-pročišćeni tekst i „Službeno glasilo Grada Knina“, br. 4/14, 2/18, 6/18-pročišćeni tekst), Gradsko vijeće Grada Knina na 23. sjednici od 9. svibnja 2019. godine donosi

**ODLUKU
o izradi izmjena i dopuna (III) Prostornog plana uređenja Grada Knina**

OPĆE ODREDBE

Članak 1.

Donosi se Odluka o izradi izmjena i dopuna (III) Prostornog plana uređenja Grada Knina („Službeni vjesnik Šibensko-kninske županije“, br. 05/03, 05/12 i „Službeno glasilo Grada Knina“, br. 03/15) (u daljnjem tekstu: Odluka).

**PRAVNA OSNOVA ZA IZRADU I DONOŠENJE
IZMJENA I DOPUNA PROSTORNOG PLANA**

Članak 2.

Pravna osnova za izradu i donošenje Izmjena i dopuna (III) Prostornog plana uređenja Grada Knina (u daljnjem tekstu: Izmjena i dopuna Plana) utvrđena je člankom 75., 86. i 113. *Zakona o prostornom uređenju* („Narodne novine“, br. 153/13, 65/17, 114/18) (u daljnjem tekstu: Zakon).

RAZLOZI DONOŠENJA IZMJENA I DOPUNA PROSTORNOG PLANA

Članak 3.

Razlozi za donošenje Izmjena i dopuna Plana su sljedeći:

- usklađenje s člankom 201. *Zakona*,
- redefiniranje namjene planirane gospodarske zone Oćestovo,
- utvrđivanje lokacija za izgradnju pješačko-biciklističkih mostova preko Butižnice i Krke na području ušća Butižnice u Krku,

- utvrđivanje trase za izgradnju kosog dizala prema Tvrdavi,
- utvrđivanje trase za izgradnju zip-line-a sa Tvrdave preko rijeke Krke,
- utvrđivanje lokacija za izgradnju mostova preko rijeke Butižnice u naselju Raškovići i Strmica,
- prenamjena pojedinačnih čestica poljoprivrednog zemljišta u privatnom vlasništvu koje se nalaze uz postojeće građevinsko područje,
- utvrđivanje lokacije za izgradnju novog uređaja za pročišćavanje otpadnih voda u Golubiću,
- usklađenje sa zakonskom regulativom iz područja prostornog planiranja, graditeljstva i zaštite okoliša,
- usklađenje s dokumentima prostornog uređenja šireg područja,
- otklanjanje eventualnih nepreciznosti i/ili međusobnih neusklađenosti tekstualnog i grafičkog dijela plana utvrđenih tijekom provedbe plana.

OBUHVAT PROSTORNOG PLANA

Članak 4.

Sukladno članku 3. ove Odluke u postupku izrade Izmjena i dopuna Plana razmatrati će se prostor obuhvata Prostornog plana uređenja Grada Knina u cijelosti. Izmjene i dopune plana na odgovarajući način će obuhvatiti tekstualni i grafički dio plana.

OCJENA STANJA U OBUHVATU PROSTORNOG PLANA

Članak 5.

Tijekom izrade zadnjih izmjena Prostornog plana uređenja Grada Knina, odnosno Ciljanih izmjena i dopuna Prostornog plana uređenja Grada Knina („Službeni vjesnik Šibensko-kninske županije“ br. 05/03, 05/12 i „Službeni glasnik Grada Knina“ br. 03/15), stupio je na snagu Zakon o prostornom uređenju („Narodne novine“, br. 153/13, 65/17, 114/18) te je potrebno usklađivanje s istim.

Na području Grada Knina započela je provedba *Programa integrirane fizičke, gospodarske i socijalne regeneracije malih gradova na ratom pogođenim područjima* u okviru kojega je planirana realizacija određenih projekata te je za te zahvate potrebno definirati lokacije i uvjete gradnje u prostornom planu.

U nekim gospodarskim zonama na području Grada Knina u proteklom vremenu nisu realizirani sadržaji predviđeni važećim odredbama prostornog plana pa je potrebno redefinirati namjenu tih zona kako bi se potencijalnim investitorima dala mogućnost realizacije drugačijih sadržaja.

Od donošenja Ciljanih izmjena i dopuna Prostornog plana uređenja Grada Knina bilo je nekoliko izmjena Prostornog plana Šibensko-kninske županije s kojima se Izmjene i dopune Plana moraju uskladiti.

CILJEVE I PROGRAMSKA POLAZIŠTA PROSTORNOG PLANA

Članak 6.

Osnovni ciljevi izrade Izmjena i dopuna Plana su:

- usklađenje s čl. 201. Zakona o prostornom uređenju, odnosno određivanje neuređenih dijelova neizgrađenih građevinskih područja,
- prenamjena dijela planirane gospodarske zone Očestovo obzirom da zbog propisanih uvjeta nije moguća izgradnja solarnih elektrana koje su planirane važećim planom pa se na tom dijelu zone želi omogućiti realizacija sadržaja gospodarske namjene, a uz rubno područje zone predvidjela bi se mogućnost izgradnje skloništa za životinje,
- omogućavanje ishodenja dozvola za izgradnju pješačko-biciklističkih mostova preko Butižnice i Krke čija je izgradnja planirana u okviru *Programa integrirane fizičke, gospodarske i socijalne regeneracije malih gradova na ratom pogođenim područjima* u sklopu uređenja šetnice uz Krku, a u cilju razvoja turizma na ovom području. Pješačko-biciklistički mostovi planirani su na području ušća Butižnice u Krku (tzv. „Sastavci“) te je za ishodenje dozvola za njihovu izgradnju potrebno odrediti lokacije u prostornom planu,
- definiranje trase za izgradnju kosog dizala koje bi povezivalo stari dio grada s Tvrdavom kako bi se osobama u invalidskim kolicima i osobama slabije pokretljivosti omogućio lakši pristup do Tvrdave, a uz to bi predstavljalo turističku atrakciju za posjetitelje Tvrdave. Izgradnja dizala

planirana je u okviru *Programa integrirane fizičke, gospodarske i socijalne regeneracije malih gradova na ratom pogođenim područjima* te je za ishođenje dozvola potrebno definirati trasu u prostornom planu,

- definiranje trase za izgradnju zip-line-a čija bi početna točka bila s vanjske strane zida na južnom dijelu Tvrđave (postaja BELVEDER) odakle bi trasa vodila preko rijeke Krke do dolazno-odlazne poligonske točke, a onda opet preko rijeke Krke prema dolaznoj poligonskoj točki na Maranuši. Zip line bi predstavljao turističku atrakciju kako za turiste tako i za lokalno stanovništvo, a bio bi prilagođen i osobama s invaliditetom što ovom projektu daje dodatnu važnost. Izgradnja zip-line-a planirana je kroz *Program integrirane fizičke, gospodarske i socijalne regeneracije malih gradova na ratom pogođenim područjima* te je za ishođenje dozvola potrebno definirati trasu u prostornom planu,
- utvrđivanje lokacija za izgradnju mostova preko rijeke Butižnice u naselju Raškovići i Strmica kako bi se omogućilo ishođenje dozvola za njihovu gradnju. U naselju Raškovići postojeći most kojega mještani koriste za pristup do poljoprivrednih površina je urušen, a u naselju Strmica prelaze preko korita da bi došli do okolnih zaseoka pa bi se izgradnjom mostova osigurala normalna prometna komunikacija prema navedenim naseljima,
- prenamjena čestica poljoprivredne namjene privatnih vlasnika koje se nalaze uz postojeća građevinska područja kako bi se omogućila izgradnja obiteljskih kuća i stambeno zbrinjavanje ili evidentiralo stvarno stanje u slučaju kada je na čestici izgrađen objekt koji je legalan (npr. objekt

izgrađen prije 15. veljače 1968.), ali zbog previda u prethodnim izmjenama prostornog plana izgrađeno zemljište nije označeno kao građevinsko,

- određivanje lokacije za izgradnju novog uređaja za pročišćavanje otpadnih voda u Golubiću obzirom da se postojeći uređaj u Novom naselju pokazao nezadovoljavajućim zbog čega je izrađeno idejno rješenje za novi uređaj pa je u prostornom planu potrebno definirati njegovu lokaciju kako bi se omogućilo ishođenje dozvola za izgradnju uređaja,
- usklađenje s dokumentima uređenja šireg područja i novim propisima koji su stupili na snagu nakon zadnje izmjene prostornog plana.

POPIS SEKTORSKIH STRATEGIJA, PLANOVA, STUDIJA I DRUGIH DOKUMENATA PROPISANIH POSEBNIM ZAKONIMA

Članak 7.

Za Izmjene i dopune Plana koristit će se dostupne relevantne strategije, odluke, elaborati i studije. Tijekom izrade Plana nositelj izrade sa stručnim izrađivačem može utvrditi potrebu izrade i drugih stručnih podloga od značaja za pripremu kvalitetnih planskih rješenja.

Sukladno odredbama *Zakona o zaštiti okoliša* („Narodne novine“, br. 80/13, 153/13, 78/15, 12/18, 118/18) i *Zakona o zaštiti prirode* („Narodne novine“, br. 80/13, 15/18, 14/19) za Izmjene i dopune Plana provesti će se postupak strateške procjene utjecaja na okoliš i postupak Glavne ocjene prihvatljivosti za ekološku mrežu.

NAČIN PRIBAVLJANJA STRUČNIH RJEŠENJA

Članak 8.

U postupku Izmjena i dopuna Plana koristit će se prethodno navedeni dokumenti, a po potrebi nositelj izrade Izmjena i dopuna Plana može u suradnji sa stručnim izrađivačem naručiti i dodatna stručna rješenja od ovlaštenih tvrtki ili pojedinačnih stručnjaka.

Tijekom izrade Plana zainteresirani subjekti mogu dostaviti svoje stručno elaborirane prijedloge.

POPIS JAVNOPRAVNIH TIJELA ODREĐENIH POSEBNIM PROPISIMA KOJA DAJU ZAHTJEVE ZA IZRADU PROSTORNOG PLANA TE DRUGIH SUDIONIKA KORISNIKA PROSTORA KOJI TREBAJU SUDJELOVATI I UZRADI PROSTORNOG PLANA

Članak 9.

U skladu s člankom 90. Zakona o prostornom uređenju Odluka o izradi izmjena i dopuna Plana dostavlja se nadležnim javnopravnim tijelima s pozivom za dostavu zahtjeva za izradu prostornog plana.

Tijela iz stavka 1. ovoga članka su:

1. Komunalno poduzeće d.o.o. Knin
Trg Oluje 9, Knin
2. HEP Operator distribucijskog sustava d.o.o., Terenska jedinica Knin
IV. gardijske brigade 50, Knin
3. Hrvatski operator prijenosnog sustava d.o.o.
Kupska 4, Zagreb
4. Šibensko-kninska županija, Upravni odjel za prostorno uređenje i gradnju, Ispostava Knin
Dr. Franje Tuđmana 2, Knin
5. Državna uprava za zaštitu i spašavanje, Područni ured Šibenik
Velimira Škorpika 5, Šibenik
6. Ministarstvo unutarnjih poslova, Policijska uprava Šibensko-kninska, Odjel upravnih i inspeksijskih poslova, Inspektorat unutarnjih poslova
Velimira Škorpika 5, Šibenik
7. Hrvatska regulatorna agencija za mrežne djelatnosti
Roberta Frangeša Mihanovića 9, Zagreb
8. Hrvatske vode, VGO Split
Vukovarska 35, Split
9. JU Zavod za prostorno uređenje Šibensko-kninske županije
Vladimira Nazora 1/IV, Šibenik
10. Javna ustanova za upravljanje zaštićenim područjima i drugim zaštićenim dijelovima prirode
Šibensko-kninske županije – Priroda
Prilaz tvornici 39, Šibenik
11. Hrvatske šume d.o.o., Uprava šuma Podružnica Split
Kralja Zvonimira 35/III, Split
12. Županijska uprava za ceste na području Šibensko-kninske županije
Velimira Škorpika 27, Šibenik
13. Hrvatske ceste d.o.o., Tehnička ispostava Šibenik
Velimira Škorpika 27, Šibenik
14. Hrvatske ceste d.o.o., Sektor za razvoj i strateško planiranje, Odjel za razvoj i planiranje
Vončinina 3, Zagreb
15. Ministarstvo obrane, Uprava za materijalne resurse, Sektor za nekretnine, graditeljstvo i zaštitu okoliša
Trg kralja Petra Krešimira IV 1, Zagreb
16. Ministarstvo poljoprivrede, Uprava poljoprivrede i prehrambene industrije
Ulica Grada Vukovara 78, Zagreb
17. Ministarstvo poljoprivrede, Uprava šumarstva, lovstva i drvne industrije
Planinska 2A, Zagreb
18. Ministarstvo zaštite okoliša i energetike, Uprava za vodno gospodarstvo i zaštitu mora
Ulica Grada Vukovara 220, Zagreb
19. Ministarstvo zaštite okoliša i energetike, Uprava za zaštitu prirode
Radnička cesta 80, Zagreb
20. Ministarstvo kulture, Uprava za zaštitu kulturne baštine, Konzervatorski odjel u Šibeniku
J. Čulinovića 1/3, Šibenik
21. Ministarstvo gospodarstva, Uprava za energetiku i rudarstvo
Ulica grada Vukovara 78, Zagreb
22. HŽ Infrastruktura d.o.o.
Mihanovićeve 12, Zagreb

Tijela i osobe iz stavka 2. ovog članka dužni su svoje zahtjeve (podatke, planske smjernice i propisane dokumente) dostaviti u roku od 30 dana Nositelju izrade, od dostave poziva iz ove Odluke. Ukoliko se tijekom izrade Izmjena i dopuna Plana za to ukaže potreba, bit će pozvani i dodatni sudionici.

PLANIRANI ROK ZA IZRADU IZMJENA I DOPUNA PLANA, ODNOSNO
POJEDINIH NJEGOVIH FAZA

Članak 10.

Za izradu Izmjena i dopuna Plana određuju se sljedeći rokovi:

1. Utvrđivanje Prijedloga Odluke o izradi Izmjena i dopuna – Gradonačelnik
2. Donošenje Odluke o izradi Izmjena i dopuna - Gradsko vijeće po prethodno pribavljenom mišljenju sukladno posebnim zakonima kojima se uređuje zaštita okoliša i prirode
3. Objava Odluke o u službenom glasilu i dostava Zavodu - 8 dana
4. Obavijest za javnost o izradi Izmjena i dopuna plana te dostava Odluke o izradi Izmjena i dopuna Plana pravnim osobama iz čl. 9. s pozivom za dostavu zahtjeva za izradu prostornog plana - 8 dana
5. Dostava zahtjeva od strane pravnih osoba iz čl. 9. - 30 dana
6. Izrada Nacrta prijedloga Izmjena i dopuna Plana za javnu raspravu - 30 dana
7. Utvrđivanje Prijedloga Izmjena i dopuna Plana i upućivanje u postupak javne rasprave - 8 dana
8. Objava javne rasprave o Prijedlogu Izmjena i dopuna Plana u tisku i službenom glasilu te posebne pisane obavijesti - 8 dana
9. Trajanje javnog uvida - 8 dana
10. Izrada izvješća o javnoj raspravi - 15 dana od isteka roka za davanje primjedbi
11. Izrada Nacrta Konačnog prijedloga Izmjena i dopuna Plana - 15 dana
12. Mišljenje Zavoda na konačni prijedlog - 30 dana
13. Utvrđivanje konačnog prijedloga - Gradonačelnik - 8 dana
14. Donošenje Izmjena i dopuna plana - Gradsko vijeće - 15 dana
15. Objava Odluke o donošenju Izmjena i dopuna Plana u službenom glasilu - 15 dana

IZVORI FINANCIRANJA IZRADE PROSTORNOG PLANA

Članak 11.

Izrada Izmjena i dopuna Plana financirati će se sredstvima iz Proračuna Grada Knina.

ZAVRŠNE ODREDBE

Članak 12.

Donošenjem ove odluke prestaje važiti Odluka o izradi izmjena i dopuna (III) Prostornog plana uređenja Grada Knina („Službeno glasilo Grada Knina“, br. 14/16, 12/17, 11/18) i obustavlja se postupak izrade izmjena i dopuna Prostornog plana uređenja Grada Knina započet po toj odluci.

Članak 13.

Ova Odluka stupa na snagu osmog dana od dana objave u „Službenom glasilu Grada Knina“.

KLASA: 350-02/19-01/6
URBROJ: 2182/10-02-19-2
Knin, 9. svibnja 2019.

PREDSJEDNICA
Vedrana Požar, struč.spec.oec.

1.1. OBRAZLOŽENJE

Izmjene i dopune (III) Prostornog plana uređenja Grada Knina (u daljnjem tekstu: Plan) pokrenute su Odlukom o izradi izmjena i dopuna (III) Prostornog plana uređenja Grada Knina („Službeno glasilo Grada Knina“, br. 6/19, od 16. svibnja 2019.).

Obuhvat Plana je područje Grada Knina definirano člankom 18. Zakona o područjima županija, gradova i općina u Republici Hrvatskoj (NN 86/06, 125/06, 16/07, 95/08, 46/10, 145/10, 37/13, 44/13, 45/13, 110/15) kao i člankom 2. Statuta Grada Knina („Službeni vjesnik Šibensko - kninske županije“, br. 7/09, 3/13, 11/13 – pročišćeni tekst i „Službeno glasilo Grada Knina“, br. 4/14, 2/18, 6/18 - pročišćeni tekst).

Sastavni dijelovi obrazloženja su sljedeći:

- A. **DIGITALNA OBRADA PLANA**
- B. **CILJEVI I PROGRAMSKA POLAZIŠTA PLANA**
- C. **KVANTIFICIRANI ISKAZ PROSTORNIH POKAZATELJA**
- D. **ZAHTJEVI ZA IZRADU PLANA**
- E. **SAŽETAK PLANA ZA JAVNOST**
- F. **STRATEŠKA STUDIJA O UTJECAJU NA OKOLIŠ**
- G. **EVIDENCIJA IZMJENA GUP-A OD UTJECAJA NA PPUG**
- H. **IZMJENE NA TEMELJU IZVJEŠĆA O JAVNOJ RASPRAVI**

A. DIGITALNA OBRADA PLANA

Izvorni PPUG donesen je 2003. godine ("Službeni vjesnik Šibensko- kninske županije", br. 5/03) te je mijenjan je u dva navrata – Izmjenama i dopunama ("Službeni vjesnik Šibensko- kninske županije", br. 5/12) te Ciljanim izmjenama i dopunama ("Službeno glasilo Grada Knina", br. 3/15).

Navedene dvoje izmjene i dopune izrađene su kao elaborati koji zamjenjuju izvorni PPUG samo u ponekim dijelovima, što grafički, što tekstualno. Obzirom da pročišćeni tekst nije postojao, u primjeni ovih izmjena i dopuna PPUG Knina moralo se koristiti sva 3 elaborata.

Digitalnom obradom plana objedinjeni su navedeni dosadašnji podaci **grafičkog** (kartografski prikazi mjerila 1:5.000 te 1:25.000) te **tekstualnog dijela plana** (pročišćeni tekst Odredbi za provođenje plana).

Grafički dio

Kartografski prikazi izvornog plana rađeni su na zastarjelim analognim kartografskim podlogama koji su za mjerilo 1:5.000 ostali nedigitalizirani. Stoga je njihova digitalna obrada bila neophodan preduvjet izrade detaljnijeg, preciznijeg prostornog plana koji će odgovarati stvarnom stanju u prostoru. S navedenim kartografskim prikazima kao podlogom izrađena su 82 kartografska prikaza građevinskih područja mjerila 1:5.000 kao kombinacija vektorske digitalne katastarske podloge mjerila 1:5.000 i digitalne ortofoto podloge mjerila 1:5.000 (DOF5).

Kartografski prikazi mjerila 1:25.000 (na Topografskim kartama mjerila 1:25.000 /TK25/) digitalno su obrađeni u prethodnim izmjenama i dopunama PPUG Knin dok su ovima georeferencirani odnosno prebačeni u službeni referentni koordinatni sustav kartografske projekcije HTRS96-TM te topološki uređeni.

Uz navedeno, u sklopu digitalne obrade plana međusobno su usklađeni grafički podaci mjerila 1:25.000 i mjerila 1:5.000. Najveće razlike uočene su za posebnu te sportsko - rekreativnu namjenu te korigirane. Također, način prikazivanja GP naselja Knin usklađeno je sa Pravilnikom o sadržaju, mjerilima kartografskih prikaza, obveznim prostornim pokazateljima i standardu elaborata prostornih planova (u daljnjem tekstu: Pravilnik).

Tekstualni dio

Novoizrađenim pročišćenim tekstom objedinjen je izvorni plan sa svim naknadnim izmjenama i dopunama čime je omogućeno sagledavanje cjelokupnog Plana na jednom mjestu.

B. CILJEVI I PROGRAMSKA POLAZIŠTA PLANA

Izmjene i dopune (III) Prostornog plana uređenja Grada Knina (u daljnjem tekstu: Plan) pokrenute su Odlukom o izradi izmjena i dopuna (III) Prostornog plana uređenja Grada Knina („Službeno glasilo Grada Knina“, br. 6/19, od 16. svibnja 2019.), te je, sukladno Zakonu o prostornom uređenju ("Narodne novine", broj 153/13, 65/17 i 114/18 - u daljnjem tekstu: Zakon), utvrđeno sljedeće:

- * **Pravna osnova** za izradu i donošenje Plana utvrđena je člancima 75., 86. i 113. Zakona. Nositelj izrade Plana je Upravni odjel za prostorno uređenje, komunalne, imovinsko – pravne poslove i zaštitu okoliša.
- * **Razlozi donošenja Plana:**
 - usklađenje sa člankom 201. Zakona,
 - redefiniranje granica i namjene planirane gospodarske zone Očestovo
 - utvrđivanje lokacija za izgradnju pješačko-biciklističkih mostova preko Butižnice i Krke na području ušća Butižnice u Krku,
 - utvrđivanje trase za izgradnju kosog dizala prema Tvrđavi,
 - utvrđivanje trase za izgradnju zip-line-a sa Tvrđave preko rijeke Krke,
 - utvrđivanje lokacija za izgradnju mostova preko rijeke Butižnice u naselju Raškovići i Strmica,
 - prenamjena pojedinačnih čestica poljoprivrednog zemljišta u privatnom vlasništvu koje se nalaze uz postojeće građevinsko područje,
 - utvrđivanje lokacije za izgradnju novog uređaja za pročišćavanje otpadnih voda u Golubiću,
 - usklađenje sa zakonskom regulativom iz područja prostornog planiranja, graditeljstva i zaštite okoliša,
 - usklađenje s dokumentima prostornog uređenja šireg područja,
 - otklanjanje eventualnih nepreciznosti i/ili međusobnih neusklađenosti tekstualnog i grafičkog dijela plana utvrđenih tijekom provedbe plana.
- * **Obuhvat plana:** Sukladno „Razlozima za donošenje Plana“ u postupku njegove izrade razmatrati će se prostor obuhvata PPUG Knin u cijelosti. Plan će na odgovarajući način obuhvatiti tekstualni dio plana i kartografske prikaze.
- * **Sažeta ocjena stanja u obuhvatu Plana** pokazuje potrebu za usklađenjem s Zakonom koji je nastupio tijekom izrade prethodnih Ciljanih izmjena i dopuna PPUG-a. Također, donesena je Odluka o izradi izmjena i dopuna (VI) Prostornog plana Šibensko – kninske županije s kojom se Plan mora uskladiti.
- * **Ciljevi i programska polazišta Plana su:**
 Osnovni ciljevi izrade Izmjena i dopuna Plana su:
 - usklađenje s čl. 201. Zakona o prostornom uređenju, odnosno određivanje neuređenih dijelova neizgrađenih građevinskih područja,
 - prenamjena dijela planirane gospodarske zone Očestovo obzirom da zbog propisanih uvjeta nije moguća izgradnja solarnih elektrana koje su planirane važećim planom pa se na tom dijelu zone želi omogućiti realizacija sadržaja gospodarske namjene, a uz rubno područje zone predvidjela bi se mogućnost izgradnje skloništa za životinje,
 - omogućavanje ishođenja dozvola za izgradnju pješačko-biciklističkih mostova preko Butižnice i Krke čija je izgradnja planirana u okviru *Programa integrirane fizičke, gospodarske i socijalne regeneracije malih gradova na ratom pogođenim područjima* u sklopu uređenja šetnice uz Krku, a u cilju razvoja turizma na ovom području. Pješačko-biciklistički mostovi planirani su na području ušća Butižnice u Krku (tzv. „Sastavci“) te je za ishođenje dozvola za njihovu izgradnju potrebno odrediti lokacije u prostornom planu,
 - definiranje trase za izgradnju kosog dizala koje bi povezivalo stari dio grada s Tvrđavom kako bi se osobama u invalidskim kolicima i osobama slabije pokretljivosti omogućio lakši pristup do Tvrđave, a uz to bi predstavljalo turističku

atrakciju za posjetitelje Tvrđave. Izgradnja dizala planirana je u okviru *Programa integrirane fizičke, gospodarske i socijalne regeneracije malih gradova na ratom pogođenim područjima* te je za ishođenje dozvola potrebno definirati trasu u prostornom planu,

- definiranje trase za izgradnju zip-line-a čija bi početna točka bila s vanjske strane zida na južnom dijelu Tvrđave (postaja BELVEDER) odakle bi trasa vodila preko rijeke Krke do dolazno-odlazne poligonske točke, a onda opet preko rijeke Krke prema dolaznoj poligonskoj točki na Maranuši. Zip line bi predstavljao turističku atrakciju kako za turiste tako i za lokalno stanovništvo, a bio bi prilagođen i osobama s invaliditetom što ovom projektu daje dodatnu važnost. Izgradnja zip-line-a planirana je kroz *Program integrirane fizičke, gospodarske i socijalne regeneracije malih gradova na ratom pogođenim područjima* te je za ishođenje dozvola potrebno definirati trasu u prostornom planu,
- utvrđivanje lokacija za izgradnju mostova preko rijeke Butižnice u naselju Raškovići i Strmica kako bi se omogućilo ishođenje dozvola za njihovu gradnju. U naselju Raškovići postojeći most kojega mještani koriste za pristup do poljoprivrednih površina je urušen, a u naselju Strmica prelaze preko korita da bi došli do okolnih zaseoka pa bi se izgradnjom mostova osigurala normalna prometna komunikacija prema navedenim naseljima,
- prenamjena čestica poljoprivredne namjene privatnih vlasnika koje se nalaze uz postojeća građevinska područja kako bi se omogućila izgradnja obiteljskih kuća i stambeno zbrinjavanje ili evidentiralo stvarno stanje u slučaju kada je na čestici izgrađen objekt koji je legalan (npr. objekt izgrađen prije 15. veljače 1968.), ali zbog previda u prethodnim izmjenama prostornog plana izgrađeno zemljište nije označeno kao građevinsko,
- određivanje lokacije za izgradnju novog uređaja za pročišćavanje otpadnih voda u Golubiću obzirom da se postojeći uređaj u Novom naselju pokazao nezadovoljavajućim zbog čega je izrađeno idejno rješenje za novi uređaj pa je u prostornom planu potrebno definirati njegovu lokaciju kako bi se omogućilo ishođenje dozvola za izgradnju uređaja,
- usklađenje s dokumentima uređenja šireg područja i novim propisima koji su stupili na snagu nakon zadnje izmjene prostornog plana.

C. KVANTIFICIRANI ISKAZ PROSTORNIH POKAZATELJA

Tabelarni pregled intervencija u građevnim područjima s kvantifikacijskim pokazateljima: UKUPNO PO NAMJENAMA (povećanje / smanjenje):

Namjena	Staro* (ha)	Novo** (ha)	Smanjenje / povećanje površine (ha)
Ukupno građevinsko područje	1614,23	1604,57	- 9,66

* „Staro“ se odnosi na važeći plan (pročišćeni grafički dio izvornog plana sa svim naknadnim izmjenama i dopunama) izračunat prema digitalnoj obradi plana koja je prethodila ovom Planu i nakon međusobnog usklađenjem mjerila 1:5000 i 1:25000 i korekcija tehničkih nepravilnosti (promjene namjena, ali ne i granica prilikom prilagodbe GP naselja Knin Pravilniku)

** „Novo“ se odnosi na stanje (površine) postignuto ovim Planom

Namjena	Staro* (ha)	Novo** (ha)	Smanjenje / povećanje površine (ha)
Građevinsko područje naselja	1047,72	1066,71	+ 18,99
izgrađeno	785,98	794,07	+ 8,09
neizgrađeno	258,92 + 2,82	uređeno 269,82 neuređeno 2,82	+ 8,08 + 2,82
Ugostiteljsko - turistička namjena	23,32	23,13	+/- 0,19
izgrađeno	3,81	3,81	+/- 0,00
neizgrađeno	19,51	19,32	+/- 0,19
Sportsko- rekreacijska namjena	210,49	181,98	- 25,51
izgrađeno	/	/	+/- 0,00
neizgrađeno	210,49	181,98	- 25,51
Gospodarska namjena	126,49	128,59	+ 2,10
izgrađeno	54,01	54,01	+/- 0,00
neizgrađeno	72,48	74,58	+ 2,10
Poslovna namjena	0,43	0,43	+/- 0,00
izgrađeno	0,43	0,43	+/- 0,00
neizgrađeno	/	/	+/- 0,00
Javna i društvena namjena	6,39	6,39	+/- 0,00
izgrađeno	0,93	0,93	+/- 0,00
neizgrađeno	5,46	5,46	+/- 0,00
Posebna namjena	186,01	183,99	- 2,02
Groblja	13,38	13,35	- 0,03
izgrađeno	6,47	6,49	+ 0,02
neizgrađeno	6,91	6,86	- 0,05

Temeljnim dokumentom Prostornog plana uređenja Grada Knina, dosadašnjim izmjenama i dopunama te ovim Izmjenama i dopunama (III) PPUG-a ostvarene su sljedeće vrijednosti:

Ukupan broj stanovnika Grada Knina	Površina građ. područja ukupno (ha)	Ostvarena bruto gustoća stanovanja (st/ha)
Prostorni plan uređenja Grada Knina		
Postojeći broj stanovnika 2003. god.: 15190 st.	---- ha *	---- st/ha *
Izmjene i dopune (I)		
Postojeći broj stanovnika 2012. god.: 15407 st.	1117,26 ha	13,79 st/ha
Ciljane izmjene i dopune (II)		
Postojeći broj stanovnika 2015. god.: 15407 st.	1113,46 ha	13,84 st/ha
Digitalna obrada plana + korekcije		
Postojeći broj stanovnika 2017. god.: 15407 st.	1614,23 ha	9,54 st/ha
Izmjene i dopune (III)		
Postojeći broj stanovnika iz popisa 2011. god.: 15407 st.	1604,57 ha	9,60 st/ha

* nema podataka

GRAĐEVINSKA PODRUČJA NASELJA			
Naselje	ha		
	Izgrađeno	Neizgrađeno	
		Uređeno	Neuređeno
<i>Golubić</i>	82,54	37,80	/
<i>Knin</i>	209,72	81,85	/
<i>Kninsko polje</i>	43,25	28,04	0,88
<i>Kovačić</i>	42,48	21,22	0,67
<i>Ljubač</i>	11,44	2,76	/
<i>Očestovo</i>	27,63	4,00	/
<i>Plavno</i>	86,44	17,05	/
<i>Polača</i>	83,28	5,74	/
<i>Potkonje</i>	12,34	5,10	/
<i>Radljevac</i>	22,46	5,80	/
<i>Strmica</i>	76,35	7,50	/
<i>Vrpolje</i>	33,99	6,50	/
<i>Žagrović</i>	62,15	46,46	1,27
UKUPNO	794,07	269,82	2,82
SVEUKUPNO			1066,71

GRAĐEVINSKO PODRUČJE SPORTSKO-REKREACIJSKE NAMJENE				
NAZIV ZONE	NAZIV NASELJA	ha		
		Izgrađeno	Neizgrađeno	
			uređeno	neuređeno
Sportsko – rekreacijska zona	Kovačić	/	96,36	/
	Ljubač	/	6,03	/
	Potkonje	/	10,16	/
	Knin	/	69,43	/
UKUPNO		/	181,98	/
SVEUKUPNO				181,98

GRAĐEVINSKO PODRUČJE POSLOVNE NAMJENE				
NAZIV ZONE	NAZIV NASELJA	ha		
		Izgrađeno	Neizgrađeno	
			uređeno	neuređeno
Poslovna zona	Knin	0,43	/	/
UKUPNO		0,43	/	/
SVEUKUPNO				0,43

GRAĐEVINSKO PODRUČJE GOSPODARSKE NAMJENE				
NAZIV ZONE	NAZIV NASELJA	ha		
		Izgrađeno	Neizgrađeno	
			uređeno	neuređeno
Gospodarske zone	Očestovo	2,99	43,07	/
	Knin	32,70	2,46	/
	Polača	7,42	/	/
	Kninsko polje	4,74	11,94	/
	Vrpolje	/	4,11	/
	Golubić	1,86	/	/
	Strmica	1,27	9,13	/
	Žagrović	3,03	/	/
	Kovačić	/	3,87	/
UKUPNO		54,01	74,58	/
SVEUKUPNO				128,59

GRAĐEVINSKO PODRUČJE UGOSTITELJSKO-TURISTIČKE NAMJENE				
NAZIV ZONE	NAZIV NASELJA	ha		
		Izgrađeno	Neizgrađeno	
			uređeno	neuređeno
Ugostiteljsko - turistička zona	Ljubač	/	7,15	/
	Kovačić	/	8,23	/
	Polača	3,81	3,94	/
UKUPNO		3,81	19,32	/
SVEUKUPNO				23,13

GRAĐEVINSKO PODRUČJE JAVNE I DRUŠTVENE NAMJENE				
NAZIV ZONE	NAZIV NASELJA	ha		
		Izgrađeno	Neizgrađeno	
			uređeno	neuređeno
Javna i društvena zona	Ljubač	/	5,46	/
	Plavno	0,35	/	/
	Strmica	0,59	/	/
UKUPNO		0,93	5,46	/
SVEUKUPNO				6,39

GRAĐEVINSKO PODRUČJE POSEBNE NAMJENE		
NAZIV ZONE	NAZIV NASELJA	ha
Posebna namjena	Knin	32,56
	Golubić	38,40
	Kovačić	60,33
	Plavno	32,41
	Očestovo	9,09
	Žagrović	11,20
UKUPNO		183,99
SVEUKUPNO		183,99

GRAĐEVINSKO PODRUČJE - GROBLJA			
MJESNO GROBLJE	ha		
	Izgrađeno	Neizgrađeno	
		uređeno	neuređeno
<i>Golubić</i>	0,62	/	/
<i>Knin</i>	0,41	1,55	/
<i>Kninsko polje</i>	/	5,31	/
<i>Kovačić</i>	/	/	/
<i>Ljubač</i>	0,19	/	/
<i>Očestovo</i>	0,44	/	/
<i>Plavno</i>	1,20	/	/
<i>Polača</i>	0,94	/	/
<i>Potkonje</i>	0,14	/	/
<i>Radljevac</i>	0,53	/	/
<i>Strmica</i>	1,13	/	/
<i>Vrpolje</i>	/	/	/
<i>Žagrović</i>	0,89	/	/
UKUPNO	6,49	6,86	/
SVEUKUPNO			13,35

UKUPNO GRAĐEVINSKO PODRUČJE	ha
Ukupno građevinsko područje	1604,57
POLJOPRIVREDNO ZEMLJIŠTE	ha
Osobito vrijedno obradivo tlo (P1)	1443,69
Vrijedno obradivo tlo (P2)	708,67
Ostalo poljoprivredno zemljište (P3)	2203,54
UKUPNO POLJOPRIVREDNO ZEMLJIŠTE	4355,90
ŠUME	ha
Šuma gospodarske namjene (Š1)	/
Zaštitna šuma (Š2)	17741,13
Šuma posebne namjene (Š3)	/
Ostalo poljoprivredno tlo, šume i šumsko zemljište (PŠ)	11731,98
UKUPNO ŠUME	29473,11
INFRASTRUKTURA	ha
Infrastrukturne površine	37,80
UKUPNO INFRASTRUKTURNE POVRŠINE	37,80
VODENE POVRŠINE	ha
Ribogojilišta	13,50
Vode	57,74
UKUPNO VODENE POVRŠINE	71,24
SVEUKUPNO	35542,62*

* prema grafičkom podatku (granica Grada, /izvor: DGU/, predstavlja zbir granica katastarskih općina) sveukupna površina Grada Knina iznosi **35542,62 ha**.

Prostornim planom Šibensko-kninske županije za Grad Knin primjenjuje se slijedeći normativ:

- u građevinskom području Grada Knina planiran je smještaj 12-15.00 stanovnika
- planirana minimalna gustoća stanovanja iznosi 20 st/ha

Za ostala naselja Kninske zagore:

- planirana minimalna gustoća stanovanja iznosi 5 st/ha

Naselje	Površina GP naselja (ha)	
<i>Knin</i>	<i>291,57</i>	
	<i>Ukupno grad Knin</i>	<i>291,57</i>
<i>Golubić</i>	<i>120,34</i>	
<i>Kninsko polje</i>	<i>72,17</i>	
<i>Kovačić</i>	<i>64,37</i>	
<i>Ljubač</i>	<i>14,2</i>	
<i>Oćestovo</i>	<i>31,63</i>	
<i>Plavno</i>	<i>103,49</i>	
<i>Polača</i>	<i>89,02</i>	
<i>Potkonje</i>	<i>17,44</i>	
<i>Radljevac</i>	<i>28,26</i>	
<i>Strmica</i>	<i>83,85</i>	
<i>Vrpolje</i>	<i>40,49</i>	
<i>Žagrović</i>	<i>109,88</i>	
	<i>Ukupno ostala naselja Grada Knina</i>	<i>775,14</i>
SVEUKUPNO		<i>1066,71</i>

Ukupan broj stanovnika Grada Knina	Površina građ. područja NASELJA (ha)	Ostvarena neto gustoća stanovanja (st/ha)
Prostorni plan uređenja Grada Knina Broj stanovnika prema popisu 2011. god.: <i>15407 st.</i>	 <i>1066,71</i> ha	 <i>14,34</i> st/ha
Naselje grad Knin Planirani broj stanovnika: <i>11000 st.</i>	 <i>291,57</i> ha	 <i>37,73</i> st/ha >20 st/ha
Ostala naselja Grada Knina Planirani broj stanovnika: <i>4500 st.</i>	 <i>775,14</i> ha	 <i>5,79</i> st/ha > 5 st/ha

D. ZAHTJEVI ZA IZRADU PLANA
D1. ZAHTJEVI JAVNOPRAVNIH TIJELA ZA IZRADU PLANA



REPUBLIKA HRVATSKA
ŠIBENSKO - KNINSKA ŽUPANIJA



GRAD KNIN

UPRAVNI ODJEL ZA PROSTORNO UREĐENJE,
KOMUNALNE, IMOVINSKOPRAVNE POSLOVE
I ZAŠTITU OKOLIŠA

KLASA: 350-02/19-01/6

URBROJ: 2182/10-02-19-3

Knin, 21. svibnja 2019. godine

- Prema dostavnoj listi -

PREDMET: Izmjene i dopune (III) Prostornog plana uređenja Grada Knina

- zahtjevi za izradu prostornog plana
- mišljenje o sadržaju strateške studije
- *traže se*

Poštovani,

Gradsko vijeće Grada Knina dana 9. svibnja 2019. godine donijelo je Odluku o izradi izmjena i dopuna (III) Prostornog plana uređenja Grada Knina („Službeno glasilo Grada Knina“, br. 6/19) te vas sukladno članku 90. stavku 1. *Zakona o prostornom uređenju* (NN 153/13, 65/17, 114/18, 39/19) pozivamo da dostavite svoje zahtjeve za izradu prostornog plana.

Obzirom da je za planirane izmjene i dopune prostornog plana određena obveza provedbe postupka strateške procjene utjecaja na okoliš, sukladno članku 8. stavku 1., a u svezi s člankom 9. stavkom 3. *Uredbe o strateškoj procjeni utjecaja strategije, plana i programa na okoliš* (NN 3/17), molimo da dostavite mišljenje o sadržaju i razini obuhvata podataka koji se moraju obraditi u strateškoj studiji vezano na područje iz vašeg djelokruga.

Tražene zahtjeve i mišljenja dužni se dostaviti **u roku od 30 dana od primitka ovog zahtjeva**, a ukoliko isti ne budu dostavljeni u navedenom roku, smatrat će se da nemate zahtjeva za izradu prostornog plana i sadržaj strateške studije.

U prilogu zahtjeva dostavljamo:

- Odluka o izradi izmjena i dopuna (III) Prostornog plana uređenja Grada Knina („Službeno glasilo Grada Knina“, br. 6/19)
- Odluka o započinjanju postupka strateške procjene utjecaja na okoliš Izmjena i dopuna (III) Prostornog plana uređenja Grada Knina.

S poštovanjem,

SLUŽBENIK OVLAŠTEN ZA
OBAVLJANJE POSLOVA PROČELNIKA
Ivica Brčina

DOSTAVITI:

1. Komunalno poduzeće d.o.o. Knin
Trg Oluje 9, Knin
2. HEP Operator distribucijskog sustava d.o.o., Terenska jedinica Knin
4. gardijske brigade 50, Knin
3. Hrvatski operator prijenosnog sustava d.o.o.
Kupska 4, Zagreb
4. HEP – Proizvodnja d.o.o.
Ulica grada Vukovara 37, Zagreb
5. Šibensko-kninska županija, Upravni odjel za prostorno uređenje i gradnju, Ispostava Knin
Dr. Franje Tuđmana 2, Knin
6. Državna uprava za zaštitu i spašavanje, Područni ured Šibenik
Velimira Škorpika 5, Šibenik
7. Ministarstvo unutarnjih poslova, Policijska uprava Šibensko-kninska, Odjel upravnih i inspekcijskih poslova, Inspektorat unutarnjih poslova
Velimira Škorpika 5, Šibenik
8. Hrvatska regulatorna agencija za mrežne djelatnosti
Roberta Frangeša Mihanovića 9, Zagreb
9. Hrvatske vode, VGO Split
Vukovarska 35, Split
10. JU Zavod za prostorno uređenje Šibensko-kninske županije
Vladimira Nazora 1/IV, Šibenik
11. Javna ustanova za upravljanje zaštićenim područjima i drugim zaštićenim dijelovima prirode Šibensko-kninske županije – Priroda
Prilaz tvornici 39, Šibenik
12. Hrvatske šume d.o.o., Uprava šuma Podružnica Split
Kralja Zvonimira 35/III, Split
13. Županijska uprava za ceste na području Šibensko-kninske županije
Velimira Škorpika 27, Šibenik
14. Hrvatske ceste d.o.o., Tehnička ispostava Šibenik
Velimira Škorpika 27, Šibenik
15. Hrvatske ceste d.o.o., Sektor za razvoj i strateško planiranje, Odjel za razvoj i planiranje
Vončinina 3, Zagreb
16. Ministarstvo obrane, Uprava za materijalne resurse, Sektor za nekretnine, graditeljstvo i zaštitu okoliša
Trg kralja Petra Krešimira IV 1, Zagreb
17. Ministarstvo poljoprivrede, Uprava poljoprivrede i prehrambene industrije
Ulica Grada Vukovara 78, Zagreb
18. Ministarstvo poljoprivrede, Uprava šumarstva, lovstva i drvne industrije
Planinska 2A, Zagreb
19. Ministarstvo zaštite okoliša i energetike, Uprava za vodno gospodarstvo i zaštitu mora
Ulica Grada Vukovara 220, Zagreb
20. Ministarstvo zaštite okoliša i energetike, Uprava za zaštitu prirode
Radnička cesta 80, Zagreb
21. Ministarstvo kulture, Uprava za zaštitu kulturne baštine, Konzervatorski odjel u Šibeniku
J. Čulinovića 1/3, Šibenik
22. Ministarstvo gospodarstva, Uprava za energetiku i rudarstvo
Ulica grada Vukovara 78, Zagreb
23. HŽ Infrastruktura d.o.o.
Mihanovićeve 12, Zagreb
24. Pismohrana

Temeljem poziva koji su 21. svibnja 2019. godine upućeni javnopravnim tijelima sukladno Odluci o izradi Plana, zahtjeve za izradu plana je poslalo 10 javnopravnih tijela i jedan subjekt izvan popisa. Javnopravna tijela su sukladno Odluci o izradi trebala svoje zahtjeve dostaviti Nositelju izrade u roku od 30 dana dostave Odluke. Zahtjevi odaslani nakon zadanog roka označeni su zvjezdicom (*), isto kao i takvi zahtjevi pravnih i fizičkih osoba. Pregled pristiglih zahtjeva i komentar na zahtjeve prikazan je u priloženim tablicama. Dio pristiglih zahtjeva nije se odnosio na Plan nego na sadržaj Strateške studije.

Tablica D1. Popis javnopravnih tijela pozvanih da dostave zahtjeve za izradu Plana

Broj	D1. JAVNOPRAVNA TIJELA KOJIMA JE UPUĆEN POZIV ZA DOSTAVU ZAHTJEVA ZA IZRADU PLANA	Zahtjev (datum pristizanja)
1.	Komunalno poduzeće d.o.o., Knin	/
2.	HEP Operator distribucijskog sustava d.o.o., Terenska jedinica Knin	/
3.	Hrvatski operator prijenosnog sustava d.o.o., Zagreb	/
4.	HEP - Proizvodnja d.o.o., Zagreb	/
5.	Šibensko–kninska županija, Upravni odjel za prostorno uređenje i gradnju, Ispostava Knin	/
6.	Državna uprava za zaštitu i spašavanje, Područni ured Šibenik	/
7.	Ministarstvo unutarnjih poslova, Policijska uprava Šibensko–kninska, Odjel upravnih i inspekcijskih poslova, Inspektorat unutarnjih poslova, Šibenik	/
8.	Hrvatska regulatorna agencija za mrežne djelatnosti, Zagreb	/
9.*	Hrvatske vode, VGO Split	15. srpnja 2019.
10.	JU Zavod za prostorno uređenje Šibenko–kninske županije, Šibenik	/
11.	Javna ustanova za upravljanje zaštićenim područjima i drugim zaštićenim dijelovima prirode Šibenko–kninske županije - Priroda, Šibenik	/
12.	Hrvatske šume d.o.o., Split (Zahtjev se odnosi samo na sadržaj Strateške studije!)	12. lipnja 2019.
13.	Županijska uprava za ceste na području Šibensko – kninske županije, šibenik	/
14.	Hrvatske ceste d.o.o., Tehnička ispostava Šibenik	/
15. *	Hrvatske ceste d.o.o., Sektor za razvoj i strateško planiranje, Odjel za razvoj i planiranje, Zagreb	10. srpnja 2019
16.	Ministarstvo obrane, Uprava za materijalne resurse, Sektor za nekretnine, graditeljstvo i zaštitu okoliša, Zagreb	14. lipnja 2019.
17a.*	Ministarstvo poljoprivrede, Uprava poljoprivrede i prehrambene industrije, Ulica grada Vukovara 78, Zagreb	2. srpnja 2019.
17b.*	Ministarstvo poljoprivrede, Uprava poljoprivrede i prehrambene industrije, Ulica grada Vukovara 78, Zagreb (Zahtjev se odnosi samo na sadržaj Strateške studije!)	2. srpnja 2019.
18. *	Ministarstvo poljoprivrede, Uprava šumarstva, lovstva i drvne industrije, Planinska ul 2a, Zagreb (Zahtjev se odnosi samo na sadržaj Strateške studije!)	24. lipnja 2019.
19.	Ministarstvo zaštite okoliša i energetike, Uprava za vodno gospodarstvo i zaštitu mora, Zagreb	/
20.*	Ministarstvo zaštite okoliša i energetike, Uprava za zaštitu prirode, Zagreb	26. lipnja 2019.
21. *	Ministarstvo kulture, Uprava za zaštitu kulturne baštine, Konzervatorski odjel u Šibeniku	10. srpnja 2019.
22.	Ministarstvo gospodarstva, Uprava za energetiku i rudarstvo, Zagreb	21. lipnja 2019.
23.	HŽ Infrastruktura d.o.o., Zagreb	
Izvan popisa*	Hrvatski Telekom, Sektor pristupnih mreža, Odjel za upravljanje elektroničkom komunikacijskom infrastrukturom, Zagreb	2. srpnja 2019.

- zaprimljeni zahtjevi koji se odnose na PPUG / Stratešku studiju

- zaprimljeni zahtjevi koji se odnose samo na na Stratešku studiju

D1. JAVNOPRAVNA TIJELA KOJIMA JE UPUĆEN ZAHTJEV ZA DAVANJEM MIŠLJENJATablica 1. Pregled zahtjeva javnopravnih tijela s komentarom stručnog izrađivača
TUMAČ KRATICA:

PPŽ - Prostorni plan Šibensko – kninske županije
PPUG (Knin) - Prostorni plan uređenja Grada Knina
ZPU - Zakon o prostornom uređenju („NN“, br. 153/13, 65/17, 114/18, 39/19)
NN - Narodne novine

Br.	BROJ / NAZIV JAVNO- PRAVNOG TIJELA	SADRŽAJ ZAHTJEVA	STRUČNI STAV IZRAĐIVAČA PLANA
9.	Hrvatske vode, VGO za slivove južnog Jadrana, Split KLASA: 50-02/19- 01/0000228 URBROJ: 374-24-1-19- 2 Split, 11. srpnja 2019.	<p>Planske smjernice i postojeća dokumentacija</p> <p>Pri izradi III. Izmjena i dopuna PPU Grada Knina (u nastavku: Plan) je potrebno predvidjeti sve zakonom propisane mjere za korištenje i zaštitu voda od onečišćenja koje može izazvati planirano korištenja prostora.</p> <p>Sva rješenja vezana za korištenje te za zaštitu voda od onečišćenja kao i rješenja vodoopskrbe te odvodnje, pročišćavanja i disponiranja otpadnih voda (sanitarnih i oborinskih) trebaju biti usklađene s odredbama važećeg PP Šibensko-kninske županije na koji su Hrvatske vode prethodno dale pozitivno mišljenje kao i sa stručnim službama Grada i nadležne komunalne tvrtke Komunalno poduzeće d.o.o. Knin.</p> <p>Prilikom izrade Plana treba navesti ograničenja u smislu korištenja prostora i sadržaja. Naime, na području obuhvata su smještena izvorišta Šimića Vrelo, za koje je proglašena zona sanitarne zaštite, te izvorišta Kovačić, Crno Vrelo i Gugino Vrelo, za koja nisu proglašene zone sanitarne zaštite. Vezano uz izvorišta, Planom je potrebno propisati ograničenja u korištenju prostora u skladu s važećim Pravilnikom o uvjetima za utvrđivanje zona sanitarne zaštite izvorišta (NN 66/11 i 47/13), a izvorišta sa zonama ucrtati u odgovarajuće grafičke priloge.</p> <p>Rješenja vodoopskrbe i odvodnje otpadnih voda predvidjeti prema prihvaćenim konceptima vodoopskrbnog sustava te sustava odvodnje, pročišćavanja i disponiranja. Također, Planom predvidjeti i prijelazna rješenja do konačne izgradnje i mogućnosti priključenja objekata na vodoopskrbni sustav te sustav odvodnje,</p>	<p>Prima se na znanje.</p> <p>Zone sanitarne zaštite ucrtane su već u kartografski prikaz 2.3. Vodnogospodarski sustav, obrada, skladištenje i odlaganje otpada.</p>

		<p>pročišćavanja i disponiranja otpadnih voda. Isto tako, Planom predvidjeti i rješenja vodoopskrbe te odvodnje otpadnih voda za područja ili objekte koji nisu planirani za priključenje na javne sustave.</p> <p>Za sve potrošače koji će na sustave odvodnje otpadnih voda priključiti svoje otpadne vode čija je kvaliteta različita od standarda komunalnih otpadnih voda (tehnološke otpadne vode), Planom je potrebno propisati obvezu predtretmana do standarda komunalnih otpadnih voda.</p> <p>Rješenje odvodnje onečišćenih oborinskih voda sa prometnih, parkirališnih i sličnih površina predvidjeti uz pročišćavanje na propisani način (putem odgovarajućih sustava pročišćavanja oborinskih onečišćenih voda) prije dispozicije.</p> <p>Vezano za utvrđivanje lokacije za izgradnju MHE uz vodotok Krčić na k.č. *408 k.o. Polača, Hrvatske vode su sudjelovale u postupku davanja ocjene o potrebi procjene utjecaja na okoliš za predmetni zahvat, ali koji je smješten na k.č. 3573/1, 3573/2, 2484/1, 2507/1 k.o. Polača. Ukoliko se radi o izmjeni prethodno razmatrane lokacije za planirani zahvat, smatramo da to treba biti obuhvaćeno Planom.</p>	<p>Utvrđivanje lokacije za izgradnju MHE uz vodotok Krčić nije predmet izrade Plana.</p>
12.	<p>Hrvatske šume d.o.o. KL:ST-06-09-1380 Split, 04. lipnja 2019.</p>	<p>Temeljem Vašeg dopisa od 21. svibnja 2019. god (KL:350-02/19-01/6, UR.BR: 2182/10-02-19-3) u kojem nas tražite zahtjeve i mišljenje o sadržaju strateške studije prilikom izrade III Izmjena i dopuna prostornog plana uređenja Grada Knina, a uvidom u dostavljenu dokumentaciju te dokumentaciju kojom raspolažu Hrvatske šume d.o.o. Zagreb USP Split, Šumarija Knin, smatramo da bi sadržaj strateške procjene utjecaja na okoliš Izmjena i dopuna Plana trebao uključiti podatke o trenutnom stanju šuma i šumskog zemljišta, moguće utjecaje ID PPU na šume i šumsko zemljište te mjere zaštite okoliša uključujući mjere sprečavanja, smanjenja, ublažavanja i kompenzacije nepovoljnih utjecaja nastalih provedbom plana na šume i šumsko zemljište kojima gospodare Hrvatske šume d.o.o. Zagreb.</p> <p>S obzirom da su šume i šumska zemljišta temeljem Zakona o šumama (NN 68/18) dobro od interesa za Republiku Hrvatsku čime uživaju njenu osobitu zaštitu, uzimajući u obzir posebnu ranjivost šumskih ekosustava na području krša smatramo potrebnim posebno naglasiti značaj općekorisnih funkcija šuma koje bi se mogle narušiti</p>	<p>Zahtjev se odnosi na sadržaj strateške studije.</p>

		provedbom Plana te je važno da se prilikom izrade studije posebno razmotre.	
15.	<p>Hrvatske ceste d.o.o., Sektor za razvoj i strateško planiranje, Odjel za razvoj i planiranje, Zagreb</p> <p>KLASA: 350-02/14-01/132 URBROJ: 345-200-210-212/392-19-10/SM</p> <p>Zagreb, 1. srpnja 2019.</p>	<p>Vašim dopisom klase: 350-02/19-01/6, ur. broj: 2182/10-02-19-3 od 21. svibnja 2019. godine dostavili ste nam i Odluku o izradi Izmjena i dopuna (III) Prostornog plana uređenja Grada Knina i Odluku o započinjanju postupka strateške procjene utjecaja na okoliš Izmjena i dopuna (III) Prostornog plana uređenja Grada Knina, te ste zatražili naše mišljenje, podatke i dokumente iz našeg djelokruga rada.</p> <p>1. Vezano za Izmjene i dopune (III) Prostornog plana uređenja Grada Knina iznosimo sljedeće:</p> <p>U skladu s člankom 92. Zakona o prostornom uređenju („Narodne novine“ broj 153/13, 65/17 114/18) i člankom 82. Zakona o cestama („Narodne novine“ broj 84/11, 22/13, 54/13, 148/13, 92/14) Hrvatske ceste d.o.o. dužne su dati podatke, propise i dokumente za izradu prostornoplane dokumentacije za područje cestovne infrastrukture državnog značenja.</p> <p><u>Postojeće stanje</u></p> <p>Temeljem Odluke o razvrstavanju javnih cesta („Narodne novine“ broj 103/18) područjem Grada Knina prolaze sljedeće državne ceste:</p> <p>D1 G.P. Macelj (gr. R. Slovenije) – Krapina – Zagreb – Karlovac – Gračac – Knin – Brnaze – Split (D8),</p> <p>D33 G.P. Strmica (gr. BiH) – Knin – Drniš – čvorište Vidici (D8),</p> <p>D59 Knin (D1) – Kistanje – Bribirske Mostine – Putičanje – Kapela (D8).</p> <p>Za planirane priključke na državne ceste ili rekonstrukciju postojećih potrebno je izraditi projektnu dokumentaciju u skladu s Pravilnikom o uvjetima za projektiranje i izgradnju priključaka i prilaza na javnu cestu („Narodne novine“ broj 95/14) te ishoditi suglasnost Hrvatskih cesta d.o.o. u skladu s člankom 51. Zakona o cestama („Narodne novine“ broj 84/11, 22/13, 54/13, 148/13, 92/14).</p> <p>U cilju zaštite državnih cesta potrebno je poštivati zaštitni pojas uz cestu u skladu s člankom 55. Zakona o cestama („Narodne novine“ broj 84/11, 22/13, 54/13, 148/13, 92/14). Sve navedeno je potrebno navesti u Odredbama za provođenje plana.</p> <p><u>Planovi razvitka cestovne infrastrukture državnog značenja</u></p> <p>Na području Grada Knina planirani su sljedeći zahvati:</p>	<p>Prima se na znanje.</p> <p>Članak 13., stavak 3. Odredbi dopunjen je u skladu s traženim.</p> <p>Predlaže se prihvaćanje zahtjeva.</p>

		<p>Brza cesta Šibenik Drniš - Knin -granica BiH - izrađeno je idejno rješenje i studije o utjecaju zahvata na okoliš, te je ishođeno Rješenje o prihvatljivosti zahvata za okoliš. Za dionicu čvor Pakovo Selo - čvor Knin sjever, ishođena je Lokacijska dozvola.</p> <p>Sjeverna obilaznica Knina - Izrađena je studijsko-projektna analiza kojom je definiran novi koridor obilaznice. U prilogu dopisa dostavljamo vam CD nove Sjeverne obilaznice Knina u dwg formatu.</p> <p>Odlukom Uprave Hrvatskih cesta d.o.o. od 11. 6. 2019. god., odobreno je da se napusti koridor Južne obilaznice Knina, planiran Prostornim planom Grada Knina.</p> <p>Za planirane brze ceste potrebno je čuvati koridor u širini od 150 m kao i prostor za denivelirana čvorišta i objekte na trasi, a za državnu cestu od 75 m.</p> <p>2. Vezano za Stratešku studiju o utjecaju na okoliš Izmjena i dopuna (III) Prostornog plana uređenja Grada Knina, iznosimo sljedeće:</p> <p>U skladu s člankom 23. Uredbe o strateškoj procjeni utjecaja strategije, plana i programa na okoliš („Na rodne novine" broj 03/17) Hrvatske ceste d.o.o. dužne su dati svoje mišljenje vezano za područje cestovne infrastrukture državnog značenja koje je obrađeno u predmetnoj strateškoj studiji.</p> <p>U okviru izrade studijske i projektne dokumentacije, a temeljem Zakona o zaštiti okoliša („Narodne novine" broj 80/13, 153/13, 78/15, 12/18, 118/18) i Uredbe o procjeni utjecaja zahvata na okoliš („Narodne novine" broj 61/14, 03/17) za sve planirane državne ceste izrađene su ili će se izraditi studije o utjecaju na okoliš, te ishoditi rješenja o prihvatljivosti zahvata za okoliš. Mjere zaštite okoliša iz ishođenih rješenja potrebno je uvažiti u strateškoj studiji.</p> <p>Mišljenja smo da nije potrebno provoditi stratešku procjenu utjecaja na okoliš III. Izmjena i dopuna Prostornog plana Požeško-slavonske županije, vezano za ceste iz nadležnosti Hrvatskih cesta d.o.</p>	<p>Napuštanje koridora južne obilaznice Knina moguće je nakon što to bude uneseno u PP Županije.</p> <p>Člankom 49. Odredbi već je propisan koridor za brze državne ceste od 150 m.</p> <p>Zahtjev se odnosi na sadržaj strateške studije.</p>
16.	Republika Hrvatska, Ministarstvo obrane,	Aktom iz veze predmeta zatraženi su podaci, planske smjernice i posebni uvjeti obrane u	Predlaže se usvajanje dijela zahtjeva koji se

	<p>Uprava za materijalne resurse sektor za vojnu infrastrukturu, Služba za vojno graditeljstvo i energetsku učinkovitost</p> <p>KLASA: 350-02/19-01/86 URBROJ: 512M3-020201-19-6</p> <p>Zagreb, 11. lipnja 2019.</p>	<p>svrhu izrade Izmjena i dopuna (III) Prostornog plana uređenja Grada Knina te mišljenje o sadržaju i razini obuhvata podataka koji se moraju obraditi u Strateškoj studiji.</p> <p>Temeljem odredbi članka 92. Zakona o obrani ("Narodne novine" broj 73/13, 75/15, 27/16, 110/17 i 30/18) i Pravilnika o zaštitnim i sigurnosnim zonama oko vojnih lokacija i građevina ("Narodne novine" broj 122/15), obavještavamo vas da je u postupku izrade predmetnog plana potrebno zadržati postojeće zone posebne namjene sa zaštitnim i sigurnosnim zonama za vojne lokacije i građevine prema sljedećem:</p> <ul style="list-style-type: none"> - vojarna „ General Andrija Matijaš - Pauk" s vježbalištem, - vojarna „4. gardijske brigade Pauci" s vježbalištem, - Zapovjedništvo Knin, -VSK Golubić, - vojni poligon „Crvena zemlja". <p>Vezano za postupak određivanja sadržaja Strateške studije utjecaja na okoliš Izmjena i dopuna (III) Prostornog plana uređenja Grada Knina Ministarstvo obrane nema zahtjeva koje bi trebalo obuhvatiti tim postupkom, ali napominjemo da je u cilju zaštite interesa obrane na području zona posebne namjene u odnosu na zaštitu okoliša i prirode potrebno postupiti u skladu s člankom 123., stavak 5. Zakona o zaštiti prirode ("Narodne novine" broj 80/13 i 15/18).</p> <p>U daljnjem postupku izrade Izmjena i dopuna (III) Prostornog plana uređenja Grada Knina i Strateške studije, prijedloge istih je potrebno dostaviti na uvid i mišljenje kako bismo se mogli očitovati o eventualnom utjecaju planiranih zahvata na prostor od važnosti za obranu.</p>	<p>odnosi na Plan.</p>
<p>17a.</p>	<p>Ministarstvo poljoprivrede</p> <p>10000 Zagreb, Ul. grada Vukovara 78, P.P. 1034</p> <p>KLASA: 350-02/19-01/301 URBROJ: 525-07/0375-19-2</p> <p>Zagreb, 3. lipnja 2019.</p>	<p>Temeljem vašeg dopisa, dostavljamo vam planske smjernice i propisane dokumente, sukladno odredbama članka 90. Zakona o prostornom uređenju („Narodne novine", br. 153/13.).</p> <p>Prije donošenja Državnog plana prostornog razvoja, prostornog plana županije, odnosno Grada Zagreba, prostornih planova područja posebnih obilježja, prostornog plana velikoga grada, grada, odnosno općine, nositelj izrade, dužan je pribaviti zahtjeve i mišljenje Ministarstva, temeljem članka 19. stavka 1. Zakon o poljoprivrednom zemljištu („Narodne novine ", br. 20/18. i 115/18.).</p> <p>Ministarstvo poljoprivrede ne sudjeluje tijekom javne rasprave u donošenju prostornih planova</p>	<p>Prima se na znanje.</p>

		<p>općine ili tirada.</p> <p>Temeljem članka 30. stavka 1. Zakona o poljoprivrednom zemljištu („Narodne novine“, 20/18. i 115/18.) površine obuhvaćene Programom raspolaganja poljoprivrednim zemljištem u vlasništvu države za ostale namjene mogu se prenamijeniti, jednokratno, maksimalno do 5% ukupne površine poljoprivrednog zemljišta u vlasništvu države na području općine ili grada.</p> <p>Sukladno navedenom dužni ste kod podnošenja zahtjeva za mišljenjem na Konačni prijedlog prostornog plana ovom Ministarstvu dostaviti sljedeće:</p> <ol style="list-style-type: none"> 1. Očitovanje općine ili grada o usklađenosti izmjena Prostornog plana sa Programom raspolaganja poljoprivrednim zemljištem u vlasništvu države (tj. očitovanje da li je poljoprivredno zemljište koje se prenamjenjuje obuhvaćeno nekim od oblika raspolaganja). 2. Kartografske prikaze promjene namjene poljoprivrednog zemljišta u odnosu na postojeće stanje (smanjenje ili povećanje poljoprivrednog zemljišta), te navedene podatke dostaviti u tabličnom prikazu kako slijedi: <p>Tablica 1. Pregled podataka o zemljištu koje je obuhvaćeno proširivanjem, odnosno smanjivanjem građevinskih područja</p> <table border="1" data-bbox="596 1355 1129 1585"> <thead> <tr> <th>Naselje</th> <th>Broj k. č. / k. o.</th> <th>Površina</th> <th>Kultura</th> <th>Vlasništvo Privatnoi / državno</th> <th>Namjena</th> </tr> </thead> <tbody> <tr> <td></td> <td></td> <td></td> <td></td> <td></td> <td></td> </tr> </tbody> </table> <p>Imajući u vidu navedeno, ukoliko ne dostavite konačni prijedlog prostornog plana sa traženim podacima, Ministarstvo poljoprivrede neće biti u mogućnosti izdati vam mišljenje.</p>	Naselje	Broj k. č. / k. o.	Površina	Kultura	Vlasništvo Privatnoi / državno	Namjena							
Naselje	Broj k. č. / k. o.	Površina	Kultura	Vlasništvo Privatnoi / državno	Namjena										
17b.	<p>Ministarstvo poljoprivrede</p> <p>10000 Zagreb, Ul. grada Vukovara 78, P.P. 1034</p> <p>KLASA: 350-02/19-01/301 URBROJ: 525-</p>	<p>Imajući u vidu vaš zahtjev za davanje mišljenja o sadržaju strateške studije Izmjene i dopune (III) Prostornog plana uređenja Grada Knina, izvješćujemo vas, da Ministarstvo poljoprivrede sudjeluje u postupcima strateške procjene utjecaja strategije, plana i programa na okoliš, te postupcima ocjene o potrebi strateške procjene strategije, plana i programa na okoliš na državnoj i područnoj (regionalnoj) razini.</p>	<p>Zahtjev se odnosi na sadržaj strateške studije.</p>												

	<p>07/0375-19-3</p> <p>Zagreb, 3. lipnja 2019.</p>	<p>Stoga vas upućujemo, da zahtjev za pribavljanje mišljenja uputite tijelu nadležnom za navedeno na lokalnoj razini ili nadležnom upravnom tijelu u županiji, sukladno uputi o postupanju Ministarstva zaštite okoliša i energetike.</p> <p>U prilogu Uputa Ministarstva zaštite okoliša i energetike.</p>	
<p>18.</p>	<p>Republika Hrvatska Ministarstvo poljoprivrede 10000 Zagreb, Planinska 2a</p> <p>KLASA: 350-02/19- 01/302 URBROJ: 525- 11/1071-19-2 Zagreb, 11. lipnja 2019.</p>	<p>Slijedom dopisa kojim tražite mišljenje o sadržaju strateške studije utjecaja na okoliš Izmjena i dopuna (III) Prostornog plana uređenja Grada Knina (dalje: Izmjene i dopune (III) PPU) očitujemo iz nadležnosti upravnog područja šumarstva, lovstva i drvne industrije, kako slijedi:</p> <p>S obzirom na to da su Izmjene i dopune (III) PPU u izradi, dajemo generalne smjernice koje smatramo da bi trebalo razmotriti pri izradi strateške studije utjecaja na okoliš Izmjena i dopuna (III) PPU (dalje: Strateška studija). U navedenom mišljenju uzeli smo u obzir razlog donošenja, tematska polazišta i ciljeve Izmjena i dopuna (III) PPU u odnosu na šume i divljač odnosno šumarstvo i lovstvo. Strateška studija treba sadržavati podatke o šumarstvu kao potencijalu održivog korištenja prirodnih dobara i očuvanju visoke ocjene općekorisnih funkcija šuma te lovstvu s naglaskom na razvojne mogućnosti lovnog turizma. Kroz Izmjene i dopune (III) PPU prvenstveno na redefiniranje namjene planirane gospodarske zone Očestovo, utvrđivanje lokacija za izgradnju pješačko-biciklističkih mostova preko Butižnice i Krke na području ušća Butižnice u Krku, utvrđivanje trase za izgradnju kosog dizala prema Tvrdavi, utvrđivanje trase za izgradnju zip-line sa Tvrdave preko rijeke Krke , utvrđivanju lokacije za izgradnju mostova preko rijeke Butižnice u naselju Raškovići i Strmica, utvrđivanje lokacije za izgradnju novog uređaja za pročišćavanje otpadnih voda u Golubiću i dr. treba valorizirati korekcije građevinskih područja i dr. kroz mogućnosti odredbi Zakona o šumama („Narodne novine" broj: 68/18 i 115/18) i Zakona o lovstvu („Narodne novine", broj: 99/18 i 32/19) kroz mogućnosti rješavanja imovinsko-pravnih odnosa i ujedno brže realizacije Odredbi za provedbu istog.</p> <p>Sadržaj strateške studije na okoliš treba imati podatke koji se odnose na:</p> <p>1. Obilježja područja šuma i šumskog ekosustava i šumarstvo te područje obitavanja divljači i lovstvo</p> <ul style="list-style-type: none"> - opis šumskogogospodarskog područja i lovnog gospodarskog područja na koje provedba Izmjena i dopuna (III) PPU može utjecati 	<p>Zahtjev se odnosi na sadržaj strateške studije.</p>

		<ul style="list-style-type: none"> - opis ciljeva očuvanja područja šuma i šumskog zemljišta te divljači - kartografski prikaz područja šuma i šumskog zemljišta te područja obitavanja divljači u odgovarajućem mjerilu sukladno mjerilu kartografskog prikaza Izmjena i dopuna (III) PPU. <p>Naglasak je potrebno staviti na: cjelovitost šumska područja te uzgojna područja krupne divljači.</p> <p>2. Obilježja utjecaja provedbe Izmjena i dopuna (III) PPU na šume i šumski ekosustav i šumarstvo te lovstvo i divljač</p> <ul style="list-style-type: none"> - vjerojatnost, trajanje, učestalost mogućih utjecaja provedbe Izmjena i dopuna (III) PPU na ciljeve očuvanja, cjelovitosti i održivosti stabilnog šumskog ekološkog sustava te očuvanja staništa i brojnosti divljih svojti. (npr. na gubitak površina šuma i šumskog zemljišta, cjelovitost staništa na kojima obitava određena vrsta i broj divljači, stabilnost populacije, migracije unutar uzgojnog područja, ujednačenost stanišnih uvjeta, očuvanje šumskih sjemenskih objekata, utjecaj na razvoj lovnog turizma, utjecaj na šumski krajolik, stabilnost šumskih ekosustava i utjecaj na vrijednost općekorisnih funkcija šuma, utjecaj na gospodarske, zaštitne i šume posebne namjene, gubitak šuma u odnosu na vodni režim i ponor CO₂ te klimatske promjene, miniranost šuma i si.) - kumulativnu prirodu utjecaja provedbe Izmjena i dopuna (III) PPU na ciljeve očuvanja i cjelovitost područja šumsko ekološkog sustava i staništa divljači. - veličinu i područje utjecaja Izmjena i dopuna (III) PPU na ciljeve očuvanje i cjelovitost šuma i šumskog ekosustava te staništa divljači. <p>3. Prikaz drugih pogodnih mogućnosti (varijantnih rješenja) i utjecaja varijantnih rješenja na ciljeve očuvanja i cjelovitosti područja šuma, šumskog ekosustava i divljači.</p> <p>Podržavamo održivi razvoj prostora kroz aktivnosti dodane vrijednosti kao što su elementi ekološke ravnoteže (zelena infrastruktura, inovativna javna nabava, zelena javna nabava), urbano šumarstvo, energetska učinkovitost, kružno gospodarstvo jer isto omogućava prihvatljiviji način financiranja iz fondova EU („Junckerov plan“, Program ruralnog razvoja Republike Hrvatske 2014.-2020. Mjera 8- ulaganje u šumsku infrastrukturu, konverziju šuma i izgradnju poučnih staza, Operativni program konkurentnost i kohezija 2014.-2020. za obnovu i zaštitu šuma i šumskog zemljišta u zaštićenim i Natura 2000 područjima, Strategija</p>	
--	--	---	--

		<p>Europe 2020-pametna, održiva i uključiva, Program Life 2014.-2020. , i dr.) i ujedno jača poticajno okruženje za smanjenje emisija stakleničkih plinova od krčenja šuma.</p> <p>4. Mjere ublažavanja štetnih posljedica provedbe Izmjena i dopuna (III) PPU na ciljeve očuvanja stabilnog šumskog ekosustava (obuhvaća i očuvanje šumskih genetskih resursa) te očuvanja staništa na kojima obitava određena vrsta i broj divljači.</p> <p>Za pojedina prioritetna područja potrebno je propisati adekvatne mjere za ostvarivanje tematskih ciljeva (npr. unaprjeđivanje šuma kroz održivo gospodarenje 1. jačanje produktivnosti, stabilnosti i otpornosti šuma i šumskih područja, 2. Osiguravanje kvalitetnog autohtonog reprodukcijskog materijala, 3. Izgradnja šumske infrastrukture, 5. Poticanje pošumljavanja i dr. unaprjeđenje lovnog turizma 1. Očuvanje cjelovitosti prostora 2. Osigurati stabilnost populacije dr. razvoj drvne industrije 1. Povećanje potraživanja za biomasom uvođenjem grijanja javnih zgrada sječkom i kogeneracijom 2. Uspostavljanje izvoznog klastera za odabrane finalne proizvode dr.)</p> <p>5. Zaključak o utjecaju Izmjena i dopuna (III) PPU na šumski ekosustav i divljač</p> <ul style="list-style-type: none"> - obrazloženje razloga zbog kojih je utvrđeno da Izmjena i dopuna (III) PPU ima/nema štetan utjecaj na šumski ekosustav i stanište divljači. - prijedlog najprihvatljivijeg varijantnog rješenja provedbe Izmjena i dopuna (III) PPU za očuvanje stabilnog šumskog ekosustava i očuvanje staništa divljači. <p>Za svaki zadani tematski cilj gore navedene Izmjena i dopuna (III) PPU, istovremeno ciljajući na fokusna područja, potrebno je odrediti i razviti niz mjera</p> <ul style="list-style-type: none"> - analizirati negativne utjecaje na šumski ekosustav i stanište divljači sukladno propisima iz nadležnosti šumarstva, lovstava i drvne industrije. - promicati održivo gospodarenje šumama i očuvanje uzgojnih područja krupne divljači na osnovi dugoročne zaštite šuma i zaštite divljači sukladno važećim šumskogospodarskim planovima za šume i lovnogospodarskim osnovama za divljač. - analizirati utjecaje klimatskih promjena u kontekstu ublažavanja nepovoljnih klimatskih prilika, elementarnih nepogoda i katastrofalnih događaja (poplave, mraz, oluje, tuča, led, jaka kiša ili velika suša), širenje određenih nametnika, širenje šumskih požara sve ovisno o pojedinim geografskim uvjetima. Sve gore provesti u GIS tehnologiji služeći se 	
--	--	---	--

		<p>podacima iz šumskogospodarskih planova i lovno gospodarskih osnova koji su javno dostupni u nadležnim institucijama („Hrvatske šume" d.o.o. Zagreb, Hrvatska poljoprivredno-šumarska savjetodavna služba, Zagreb, nadležna Uprava šuma Podružnica Split i nadležne Šumarije Knin, lovoovlaštenici i dr.) Iz područja šumarstva, lovstva i drvne industrije podržavamo načela održivog razvoja koji se temelji na potencijalima održivog gospodarenja šumama, održivog razvoja lovnog turizma, uspostavljanje tržišta drvnim i ne drvnim proizvodima, promicanje i istraživanje mjera za promicanje maksimalne finalizacije drvne sirovine, usklađivanje proizvodnje i korištenje drvnih sortimenata s tehničkim trendovima i kriterijima na tržištu, poboljšanje suradnje šumarskih škola i visokoobrazovnih ustanova, obrazovanje u skladu s tržištem rada, jačanje suradnje javnog i privatnog sektora, formiranje i umrežavanje drvnih klastera, povećanje dodane vrijednosti u proizvodu, promocija izvoza finalnih proizvoda, energetski potencijali temeljeni na obnovljivim izvorima, primjena IT i digitalne tehnologije i si.</p> <p>U relevantne indikatore potrebno je uvrstiti važeće propise iz nadležnosti šumarstva i lovstva (Ustav RH čl. 52. , Zakon o šumama, Zakon o lovstvu, Zakon o šumskom reprodukcijском materijalu, Zakon o priznavanju svojti šumskog drveća i grmlja, Pravilnik o uređivanju šuma, Pravilnik o zaštiti šuma od požara, Pravilnik o načinu motrenja oštećenosti šumskih ekosustava, dr., zaštićene šume (%šuma i šumskog zemljišta zaštićenog prema MCPFE), šumarska strategija EU, akcijski plan EU u korist šuma (COM(2006)302), (Direktiva 2000/29/EZ), (Direktiva 2009/28/EZ), (Uredba EZ br. 2012/2002)(COM(2010)66), rezolucija EP (T4-0026/1997), T6-006872006) i (T7-0226/2011) i Nacionalna šumarska politika i strategija, Strategija turizma, Agenda 21, UNCED i druge donijete konvencije i po svim međunarodnim propisima obvezujući akti.</p> <p>Glede navedenog, potrebno je gore navedene načelne odrednice razmotriti i uvrstiti u sadržaj Strateške studije te ugraditi u provedbene Odredbe predmetnog Prostornog plana sve u cilju razvoja Grada Knina na načelima gospodarske održivosti, socijalne odgovornosti i ekološke prihvatljivosti.</p>	
20.	Ministarstvo zaštite okoliša i energetike KLASA: 612-07/19-57/147 URBROJ:	Ministarstvo zaštite okoliša i energetike, Uprava za zaštitu prirode, zaprimilo je vaš podnesak sukladno članku 90. Zakona o prostornom uređenju (Narodne novine, br. 153/13, 65/17, 114/18, 39/19) za dostavu zahtjeva iz područja	Prima se na znanje.

	<p>517-05-2-3-19-3 Zagreb, 13. lipnja 2019.</p>	<p>zaštite prirode potrebnih za izradu Izmjena i dopuna (III) Prostornog plana uređenja Grada Knina.</p> <p>Stupanjem na snagu Zakona o izmjenama i dopunama Zakona o zaštiti prirode (Narodne novine, broj 15/18), Ministarstvo zaštite okoliša i energetike, Uprava za zaštitu prirode kao i upravna tijela u županiji nadležna za zaštitu prirodu nemaju zakonsku pretpostavku za izdavanje uvjeta zaštite prirode sukladno Zakonu o zaštiti prirode (Narodne novine, br. 80/13, 15/18 i 14/19).</p> <p>Sukladno članku 46. stavak 2. Zakona o zaštiti prirode nadležno upravno tijelo u županiji provodi Prethodnu ocjenu i Glavnu ocjenu za strategije, planove i programe koji se pripremaju ili donose na lokalnoj razini, kao i za one koji se pripremaju i/ili donose na lokalnoj razini, a za koje je posebnim propisom kojim se uređuje zaštita okoliša određena obveza strateške procjene ili ocjene o potrebi strateške procjene. Sukladno članku 48. Zakona o zaštiti prirode uvjeti zaštite prirode izdaju se u sklopu postupka prethodne ocjene prihvatljivosti strategije, plana i programa za ekološku mrežu ako se radi o strategiji, planu ili programu u čijem se obuhvatu nalaze zaštićena područja, strogo zaštićene divlje vrste i/ili ugroženi i rijetki stanišni tipovi za koje nisu izdvojena područja ekološke mreže. Slijedom navedenog upućujemo vas na upravno tijelo u županiji nadležno za poslove zaštite prirode.</p> <p>Navedeno ne isključuje obvezu da planovi sadrže propisana poglavlja o zaštiti prirode odnosno bioraznolikosti na području obuhvata plana uz odgovarajuće mjere zaštite.</p>	
21.	<p>Ministarstvo kulture, Uprava za zaštitu kulturne baštine, Konzervatorski odjel u Šibeniku</p> <p>KLASA: 612-08/19-10/0217 URBROJ: 532-04-02-04/5-19-2</p> <p>Šibenik, 4. srpnja 2019.</p>	<p>Na temelju članka 92., stavka 1. Zakona o prostornom uređenju (NN 153/13, 65/17), a povodom zahtjeva Grada Knina dostavljaju se zahtjevi za izradu Izmjena i dopuna (III) Prostornog plana uređenja Grada Knina, kako slijedi:</p> <p>Unutar područja predmetnog plana nalaze se sljedeća kulturna dobra (Broj, Naziv kulturnog dobra, Br. u Registru, Prostorne međe)</p> <ul style="list-style-type: none"> - 1. Biste narodnih heroja i revolucionara NOB-a, RST-0718, k.č. 182/6, 75, 125/1, 144/1 i 145/1 k.o. Knin - 2. Kuća u 18. stoljeća, RST-0939, č.zgr. 212, k.o. Knin - 3. Spomenik osloboditeljima Knina na brdu Spas, RST-0729, k.č. 111/1, k.o. Knin - 4. Rodna kuća Petra Krvavice, RST-0679, č.zgr. 75, k.o. Knin - 6. Rodna kuća heroja Boška Žunića, RST- 	Prima se na znanje.

		<p>0938, č.zgr. 901, (k.č. 4473), k.o. Knin</p> <ul style="list-style-type: none"> - 5. Kulturno- povijesna cjelina Knina, Z-4185, zapadna granica počinje zapadnom i južnom međom k.č. 6120, zatim istočnom međom k.č. 5748, 4938, 4934/3, 4934/2, 4934/1, 4930, 4928, 4926, 4923, 4915, 4914, zatim putem na k.č. 6199 na put k.č. 4905 i dalje putem na zapadnu među k.č. 4807, pa sjevernom međom k.č. 4874 i 5805 preko puta na k.č. 6236, sjevernom međom k.č. 5810, sjevernom zapadnom međom k.č. 5811 na sjevernu među k.č. 4648 i 4641, preko puta na k.č. preko puta na k.č. 6239 na sjevernu među k.č. 6138 i zapadnom međom k.č. 6136 preko puta na k.č. 6200 ponovno na zapadnu među k.č. 6120, sve k.o. Knin - 7. Crkva Sv. Josipa, Z-4301, k.č. 6088, k.o. Knin - 8. Arheološko nalazište Kapitut, Z-4372, k.č. 508/11, 508/7, 517/1, 508/10, 508/9, 501/2, 502/2, 508/4, 511/1, 509/2, sve k.o. Kninsko Polje - 9. Kuća Petkušić, Z-4373, k.č. 6072, 6073/1, k.o. Knin - 10. Kuća Krvavica, Z-4374, k.č. 5853, k.o. Knin - 11. Kuća Lovrić, Z-4375, k.č. 5886, k.o. Knin - 12. Crkva i samostan Sv. Ante, Z-4376, k.č. 6016, 6017, 6018, 6019, 6020, k.o. Knin - 13. Tvrđava, Z-4590, k.č. 5807, 5809, 5810, 5811, 5812, 5813, 5814, 5815, 5816, 5817, 5818, 5819, 5820, 5821, 5822, k.o. Knin - 14. Arheološko nalazište Sunajci, P-4228, k.č. 4653 i 4564, k.o. Knin - 15. Most na rijeci Butižnici, Z-5837, geo. koordinate N 44° 5' 49,25" N 16° 13' 28,67" - 16. Kameni most (na Butižnici), RST-1056, k.č. 5510, k.o. Golubić - 17. Sakralni inventar crkve sv. Stefana u Golubiću, Z-6202 - 18. Zeienbabin mlin, RST-1064, č.zgr. 172, k.o. Golubić - 19. Tintorov mlin, RST-0930, č.zgr. 861, k.o. Plavno - 20. Đurićeva mlinica, RST-0593, k.č. 408, k.o. Polača - 21. Mlinica u selu Krčić (Crnogorčeva), RST-0594, k.č. 245, k.o. Polača - 22. Crkva sv. Jovana Krstitelja, Z-6017, č.zgr. 23/1, k.o. Strmica - 23. Crkva sv. Đurda, Z-6190, Č.zgr. 183/3, k.o. Plavno - 24. Spomen kosturnica u selu Zagroviću, 	
--	--	--	--

		<p>RST-0908, k.č. 1928/1, k.o. Žagrović</p> <ul style="list-style-type: none"> - 25. Spomen kosturnica u Kninskom Polju, RST-0905, k.č. 2257, Kninsko Polje - 26. Kninski muzej — muzejska grada, Z-6581 <p>Za navedena registrirana kulturna dobra vrijede sljedeće mjere zaštite i očuvanja kulturnog dobra:</p> <ul style="list-style-type: none"> - Radnje koje bi mogle narušiti cjelovitost i/ili prouzročiti promjene na kulturnom dobru, kao i na području prostornih meda kulturnog dobra koje se prema posebnom propisu ne smatraju građenjem, temeljem čl. 62. Zakona o zaštiti i očuvanju kulturnih dobara, mogu se poduzimati uz prethodno odobrenje nadležnog tijela. Nadležno tijelo ovlašteno je prije izdavanja prethodnog odobrenja prema potrebi utvrditi posebne uvjete zaštite kulturnog dobra. - Za poduzimanje radnji i građenje na nepokretnom kulturnom dobru, kao i na području kulturno-povijesne cjeline, za koje se prema posebnom propisu izdaje građevinska dozvola ili je potrebno izraditi glavni projekt, investitor radova dužan je, temeljem čl. 61. Zakona o zaštiti i očuvanju kulturnih dobara, pribaviti posebne uvjeta zaštite kulturnog dobra. - Arheološka istraživanja, na temelju članka 47., stavka 1. Zakona o zaštiti i očuvanju kulturnih dobara, mogu se obavljati samo na temelju odobrenja koje rješenjem daje nadležno tijelo. Uvjeti pod kojim se mogu obavljati arheološka istraživanja na području Republike Hrvatske propisani su Pravilnikom o arheološkim istraživanjima (NN 102/10). <p>Na temelju članka 70., stavka 2. Zakona o zaštiti okoliša (NN 80/13, 153/13, 78/15) i članka 9., stavka 2. Uredbe o strateškoj procjeni utjecaja strategije, plana programa na okoliš (NN 3/17), daje se mišljenje o sadržaju i razini obuhvata podataka za stratešku studiju utjecaja na okoliš Izmjena i dopuna (III) Prostornog plana uređenja Grada Knina, kako slijedi:</p> <ul style="list-style-type: none"> - U vezi utvrđivanja potencijalne lokacije i uvjeta za izgradnju kosog lifta prema Kninskoj tvrđavi i zip-line-a s tvrđave preko rijeke Krke strateška studija treba sadržavati: analizu prostora na trasi planiranog lifta i zip-line-a; značajke Kulturno- povijesne cjeline grada Knina i Kninske tvrđave na koje provedba planirane izgradnje može značajno utjecati; analizu neposrednog utjecaja planirane izgradnje na zaštićeno kulturno dobro i mjere zaštite kulturnog dobra. 	<p>Zahtjev se odnosi na sadržaj strateške studije.</p>
--	--	---	--

		- Poglavlja studije koja se odnose na kulturnu baštinu moraju obrađivati mjerodavne stručne osobe iz područja humanističkih i tehničkih znanosti.	
22.	Ministarstvo gospodarstva, poduzetništva i obrta KLASA: 350-01/17-01/03 URBROJ: 526-02-02-01-01/2-19-13 Zagreb, 31. svibnja 2019.	Ministarstvo gospodarstva, poduzetništva i obrta sukladno svom djelokrugu rada nadležno je i za provedbu Zakona o unapređenju poduzetničke infrastrukture (Narodne novine, br. 93/13, 114/13, 41/14 i 57/18, u daljnjem tekstu: Zakon), u okviru kojega su i poduzetničke zone kao dio poduzetničke infrastrukture u kojima se odvijaju zahvati u prostoru. S obzirom da izrada Izmjena i dopuna (III) Prostornog plana i izrada strateške studije procjene utjecaja na okoliš Izmjena i dopuna (III) Prostornog plana uključuje u svoj sadržaj i poduzetničku zonu, Ministarstvo napominje da je kod navedenog dijela sadržaja potrebno uzeti u obzir odredbe navedenog Zakona.	Prima se na znanje.
*	Hrvatski Telekom d.d., Sektor pristupnih mreža, Odjel upravljanja elektroničkom komunikacijskom infrastrukturom, Radnička cesta Oznaka: T43 51367527-19 Zagreb, 17. lipnja.2019.	Sukladno dokumentu Strateška studija utjecaja na okoliš za Strategiju razvoja širokopoljarnog pristupa u Republici Hrvatskoj u razdoblju od 2016. do 2020. godine i prateće programe, ONP i NP-BBI. Primijeniti preporučene mjere za smanjenje utjecaja na okoliš i osiguravanja razvoja širokopoljarnog pristupa u Republici Hrvatskoj. Obaveza provedbe postupka strateške procjene proizlazi iz odredbi Zakona o zaštiti okoliša, Čl. 63 kojim se navodi kako je za strategije, planove i programe koji se odnose na područje elektroničkih komunikacija obavezna provedba postupka strateške procjene. Studijom je zaključeno da su utjecaji ocijenjeni kao kratkotrajni i lokalnog karaktera ograničenog na usko područje izvođenja radova. Tijekom faze korištenja širokopoljarnog pristupa i prednosti koje on nudi ocijenjeno je kako će doći do pozitivnih utjecaja po gotovo svim područjima obrađenim studijom i to prvenstveno ostvarivanjem mogućnosti korištenja cijelog niza usluga koje takav pristup nudi. Zaključno, predložene su mjere zaštite okoliša provedbom kojih je procijenjeno da će se mogući utjecaji svesti na najmanju moguću mjeru.	Zahtjev se odnosi na sadržaj strateške studije. Navedeno nije predmet izrade Izmjena i dopuna (III) Prostornog plana uređenja jer sadržaj ne obuhvaća obradu razvoja širokopoljarnog pristupa.

Napomena:

Ispušteni brojevi znače da javnopravna tijela pobrojana u tablici nisu dostavila svoje zahtjeve za izradu plana.

Tablica D2. Popis pravnih i fizičkih osoba i osoba koji su poslali zahtjeve za izradu Plana

Broj	D2. PRAVNE I FIZIČKE OSOBE KOJE SU UPUTILE PRETHODNE ZAHTJEVE ZA IZRADU PLANA	Zahtjev (datum)
1.	Željka Borovnica	25.7.2016.
2.	Đuro Kostić	10.10.2016.
3.	Predrag Čuk (Nedjeljko Crljen)	8.7.2016.
4.	Branko Zubčić	3.4.2017.
5.	Mirela Komazec	19.4.2017.
6.	Josip Čačić	25.9.2017.
7.	Dušan Bjedov	1.2.2018.
8.	Marko Đido	6.3.2016.
9.	Mihovil Gugo	3.10.2018.
10.	Drago Jelić	23.11.2016.
11.	Zlatko Jelić	15.5.2018.
12.	Grad Knin	/
13.	Grad Knin	/
14.	Grad Knin	/
15.	Vjetroelektrana Ljubač d.o.o.	17.9.2018.
16.	Simo Orlović	16.7.2019.

D2. PRAVNE I FIZIČKE OSOBE KOJE SU UPUTILE PRETHODNE ZAHTJEVE ZA IZRADU IID PLANA - Obrada zahtjeva

Tablica 2: Zahtjevi za izmjenama Plana

BR	BROJ k.č.	NAZIV k.o.	PODNOŠITELJ	SAŽETAK ZAHTJEVA	STRUČNI STAV IZRAĐIVAČA PLANA
1. Izvod 1.	1662/1	Kninsko polje	Željka Borovnica	<p>Za potrebe izgradnje stambene građevine (stambeno zbrinjavanje) formirana je od dijela k.č.br. 1662/1 nova k.č.br. 1662/3 koja se cijelom površinom nalazi unutar neizgrađenog građevinskog područja (GP) gdje je prostorno – planskom dokumentacijom predviđena izgradnja, a prema Zakonu o prostornom uređenju (ZPU) neizgrađeni se dijelovi GP smatraju neuređenim te nije dozvoljena izgradnja.</p> <p>K.č. je komunalno opremljena (postoji priključak vode) i ima pristupni put. Ishodili bi građevinsku dozvolu za izgradnju obiteljske kuće.</p> <p>Prilozi: 1. Kopija katastarskog plana 2. Situacija zahvata – Glavni projekt</p>	<p>Predlaže se prihvaćanje zahtjeva.</p> <p>Napomene: Na digitalnoj katastarskoj podlozi kojom raspolažemo (izvor: DGU, 2017.) ne postoji k.č. 1662/3. Sjeverni dio k.č. 1662/1 i 1662/2 nalazi se u neizgrađenom GP-u. Sa sjeverne strane k.č. nalazi se put.</p> <p>Spomenuto formiranje nove k.č. nije još sprovedeno u (DKP, web katastar.hr i geoportal.hr).</p> <p>Prilozi nisu zaprimljeni.</p>

2. Izvod 2.	1221/3, 1221/4	Kninsko polje	Đuro Kostić	<p>Molim da se uskladi postojeća prostorno – planska dokumentacija PPUG za nekretninu označenu na katastarskom planu kao k.č.br. 1221/3 i 1221/4.</p> <p>Za potrebe izgradnje stambene građevine (stambeno zbrinjavanje) formirana je od navedenih k.č. formirana je nova k.č.br. 1221/3 koja se cijelom površinom nalazi unutar neizgrađenog GP gdje je prostorno – planskom dokumentacijom predviđena izgradnja, a prema ZPU-u neizgrađeni se dijelovi GP smatraju neuređenim te nije dozvoljena izgradnja.</p> <p>K.č. je komunalno opremljena (postoji priključak vode) i ima pristupni put. Ishodili bi građevinsku dozvolu za izgradnju obiteljske kuće.</p> <p>Prilozi: 1. Kopija katastarskog plana 2. Situacija zahvata – Glavni projekt</p>	<p>Predlaže se prihvaćanje zahtjeva.</p> <p>Napomene: Na k.č. su vidljiva je postojeća izgradnja (pretpostavka je da se radi o temeljima kuće).</p> <p>Prilozi nisu zaprimljeni.</p>
3. Izvod 3.	750/1	Kninsko polje	Predrag Ćuk (Nedjeljko Crljen)	<p>K.č. je površine 566 m² te se nalazi u neizgrađenom GP naselja. Ostvario sam pravo na stambeno zbrinjavanje. Članak 201. ZPU-a izričito navodi da su jedinice lokalne samouprave dužne dopuniti prostorne planove uređenja u roku od 12 mjeseci od dana stupanja na snagu Pravilnika iz čl. 56., stavka 3. tog Zakona.</p> <p>Molim da se konačno donese Rješenje o prenamjeni moje k.č. iz neizgrađenog u izgrađeno građevinsko zemljište te da mi se izda lokacijska informacija za k.č. 750/1 i da mi se izda obavijest o uvjetima za izradu glavnog projekta.</p>	<p>Predlaže se prihvaćanje zahtjeva.</p> <p>Napomene: Pravilnik iz čl. 56., stavka 3. Zakona nije nikako donesen.</p> <p>Izdavanje lokacijske informacije nije u nadležnosti stručnog izrađivača Plana.</p>
4. Izvod 4.	3091/2	Žagrović	Branko Zubčić	<p>Moli se prenamjena iz poljoprivrednog u građevinsko zemljište. Imam namjeru zidati obiteljsku kuću.</p> <p>Prilozi: - vlasnički list - kopija plana</p>	<p>Predlaže se prihvaćanje zahtjeva.</p>
5. Izvod 5.	1652/1	Kninsko polje	Mirela Komazec	<p>Vlasnica sam ¼ k.č. (površine cca 420 m²). U izmjenama prostornog plana iz 2012. pogrešan dio k.č. označen je kao građevinsko područje pa molim da se ova pogreška ispravi.</p> <p>Prilog: - dokumentacija iz 2012. god.</p>	<p>Predlaže se prihvaćanje zahtjeva.</p>
				<p>Dopuna zahtjeva (listopad 2017): grafički prikaz prijedloga GP</p>	<p>Predlaže se prihvaćanje zahtjeva.</p>

6. Izvod 6.	1641	Kninsko polje	Josip Čačić	Molim označavanje građevinskog područja na dijelu čestice 1641. Geodetskim projektom koji je u tijeku provođenja predviđeni su objekti. Prilozi: Građevinska dozvola Kopija katastarskog plana	Predlaže se prihvaćanje zahtjeva
7. Izvod 7.	1650/6	Očestovo	Dušan Bjedov	Predmetna čestica je bila, a u naravni jest građevinsko zemljište. Molim da ostane, odnosno da se vrati u građevinsko zemljište. Ističem da je predmetna k.č. ozakonjena – legalizirana veličine 1385 m ² sa dva čvrsta građevinska objekta i kućnim brojem 3A. Također ističem da postoje prilazni putovi sa obe strane, električni priključak i javna rasvjeta. Predmetna čestica također graniči sa k.č.br. 1650/5, 1650/4, 1650/3 i 1650/2, a nalazi se uz magistralnu cestu Knin Obrovac. Prilozi: 1. Rješeje o izvedenom stanju 2. Potvrda da je građevinsko zemljište 3. Kućni broj	Predlaže se prihvaćanje zahtjeva. Napomena: Prilozi 2 i 3 nisu zaprimljeni.
8. Izvod 8.	3416/1	Žagrović	Marko Đido	Molim prenamjenu zemljišta u mom vlasništvu iz poljoprivrednog u građevinsko. Obzirom da na mojoj parceli postoji legalizirani objekt (zgrada poljoprivredne namjene) s pratećim objektima, molim Vas da mi prenamijenite navedeno zemljište u građevinsko u svrhu bavljenja turističkom djelatnošću (izgradnjom bazena i pomoćnih objekata). Prilozi: Izvadak iz zemljišne knjige Fotografije Rješenje o izvedenom stanju	Predlaže se da se zahtjev ne prihvati. Obrazloženje: Zahtjev se ne može prihvatiti jer čestica koja je predmet zahtjeva nema pristup na prometnu površinu. Iako uz navedenu česticu postoji uska čestica 3416/4 k.o. Žagrović koja se vodi kao put u suvlasništvu iste osobe, njena je širina manja od 3.0 m i do nje vodi put koji postoji u naravi, ali nije evidentiran u katastru.
9. Izvod 9.	1634/2	Kninsko polje	Mihovil Gugo	Zahtjev za prenamjenom zemljišta iz neizgrađenog u izgrađeni dio građevinskog područja naselja.	Predlaže se prihvaćanje zahtjeva.
10. Izvod 10.	1612, 1611/3, 1611/2	Kninsko polje	Drago Jelić	Molim prenamjenu zemljišta u mom vlasništvu iz poljoprivrednog u građevinsko.	Predlaže se prihvaćanje zahtjeva.

11. Izvod 11.	1466/1, 1466/3, 1466/5	Vrbnik	Zlatko Jelić	Molim prenamjenu zemljišta iz poljoprivrednog u građevinsko područje naselja. Na kat. čest. 1466/1 i 1466/3 postoji objekt izgrađen prije 15.2.1968. za koji je izdana uporabna dozvola.	Predlaže se djelomično prihvaćanje zahtjeva s ciljem da se potreban dio parcela uvrsti u građevinsko područje naselja.
12. Izvod 12.	-	Očestovo	Grad Knin	Korekcija granice gospodarske zone sukladno Odluci o osnivanju Poduzetničke zone Očestovo.	Predlaže se prihvaćanje zahtjeva.
13. Karta 13.	-	Knin	Grad Knin	Lokacija trase kosog lifta na Kninsku tvrđavu. (oznaka G u 1.Korištenje i namjena površina)	Predlaže se prihvaćanje zahtjeva.
14. Karta 14a i 14b			Grad Knin	Zahtjev za označavanjem lokacije izgradnje i rekonstrukcije mostova preko vodotoka na području Grada Knina.	Predlaže se prihvaćanje zahtjeva.
15. Karta 15a. i 15b.		Očestovo	Vjetroelektrana Ljubač d.o.o.	Traže usklađenje područja mogućeg smještaja vjetroelektrana s PP ŠKŽ.	Predlaže se prihvaćanje zahtjeva.
16. Izvod 19.	1921/6	Vrbnik	Simo Orlović	Traži da se izmjeni Plan na području Ljupča da bi navedena parcela pripala građevinskoj zoni. Radi se o zahtjevu za prenamjenu zemljišta na kojem postoji objekt izgrađen prije 15.2.1968. Prilozi: 1. Skica na katastarskom planu 2. Uvjerenje nadležnog katastarskog ureda	Predlaže se prihvaćanje zahtjeva.

D3. IZMJENE TEMELJENE NA ODLUCI O IZRADI PLANA

Tablica 3: Zahtjevi za izmjenama Plana

Broj	Sadržaj predloženih izmjena	Prijedlog izmjena
1.	Usklađenje s čl. 201. Zakona o prostornom uređenju, odnosno određivanje neuređenih dijelova neizgrađenih građevinskih područja.	Usklađenje je obavljeno na cijelom području Grada Knina te je evidentirano ukupno 5 zona neizgrađenog – neuređenog građevinskog područja naselje. Ta nova kategorija građevinskog područja naselja ucrtana je i u legendi te je, prema tome, razlučena od neizgrađenih – uređenih zona.
2. Karta 12.	Prenamjena dijela planirane gospodarske zone Očestovo obzirom da zbog propisanih uvjeta nije moguća izgradnja solarnih elektrana koje su planirane važećim planom pa se na tom dijelu zone želi omogućiti realizacija sadržaja gospodarske namjene, a uz rubno područje zone predvidjela bi se mogućnost izgradnje skloništa za životinje.	Obzirom da u dijelu zone koji je planiran za izgradnju solarnih elektrana prema važećoj zakonskoj regulativi njih nije moguće graditi, razmatraju se druge mogućnosti korištenja tog dijela zone te se, u tu svrhu, prilagođava prostorno planska dokumentacija. Konkretno, namjena u Planu označena kao „solari“, u kojoj se nalaze dvije zone u naselju Očestovo mijenja se u gospodarsku namjenu (I1, I2, I3) koja pruža više mogućnosti za iskorištavanje potencijala lokacije i to u tekstualnom (članak 28.) i grafičkom dijelu Plana (Izvod 6).
3. Karta 14a.	Omogućavanje ishođenja dozvola za izgradnju pješačko-biciklističkih mostova preko Butižnice i Krke čija je izgradnja planirana u okviru Programa integrirane fizičke, gospodarske i socijalne regeneracije malih gradova na ratom pogođenim područjima u sklopu uređenja šetnice uz Krku, a u cilju razvoja turizma na ovom području. Pješačko-biciklistički mostovi planirani su na području ušća Butižnice u Krku (tzv. „sastavci“) te je za ishođenje dozvola za njihovu izgradnju potrebno odrediti lokacije u prostornom planu.	Kroz Program integrirane fizičke, gospodarske i socijalne regeneracije malih gradova na ratom pogođenim područjima u okviru prioritetne osi »Aktiviranje rijeke Krke kao resursa za održivi razvoj lokalne zajednice« planirano je uređenje pješačko-biciklističke staze od sastavaka Krke i Butižnice do izvora Krke. Na toj trasi potrebno izgraditi nekoliko mostova, a da bi se omogućilo ishođenje dozvola za njihovu gradnju, u prostorno - planskoj dokumentaciji dopunjen je članak 49. koji dozvoljava navedenu izgradnju.
4. Karta 13.	Definiranje trase za izgradnju kosog dizala koje bi povezivalo stari dio grada s Tvrđavom kako bi se osobama u invalidskim kolicima i osobama slabije pokretljivosti omogućio lakši pristup do tvrđave, a uz to bi predstavljalo turističku atrakciju za posjetitelje Tvrđave. Izgradnja dizala planirana je u okviru Programa integrirane fizičke, gospodarske i socijalne regeneracije malih gradova na ratom pogođenim područjima te je za ishođenje dozvola potrebno definirati trasu u prostornom planu.	U okviru prioritetne osi »Razvoj turističke ponude Grada Knina« planira se izgradnja kosog dizala prema Tvrđavi čime bi se ovaj simbol Grada Knina učinio atraktivnijim za posjetitelje, a osim toga izgradnjom žičare bi se omogućio pristup tvrđavi osobama s invaliditetom i smanjene pokretljivosti. Za realizaciju ovog projekta u prostornom planu definirana je njezina približna lokacija te dopunjen članak 62.
5. Karta 16.	Definiranje trase za izgradnju Zip-line-a čija bi početna točka bila s vanjske strane zida na južnom dijelu Tvrđave (postaja Belveder) odakle bi trasa vodila preko rijeke Krke do dolazno-odlazne poligonske točke, a onda opet preko rijeke Krke prema dolaznoj poligonskoj točki na Maranuši. Zip-line bi predstavljao turističku atrakciju kako za turiste tako i za lokalno stanovništvo, a bio bi prilagođen i osobama s invaliditetom što ovom projektu daje dodatnu važnost. Izgradnja Zip-line-a planirana je kroz Program integrirane fizičke, gospodarske i socijalne regeneracije malih gradova na ratom pogođenim područjima te je za	Kroz Program integrirane fizičke, gospodarske i socijalne regeneracije malih gradova na ratom pogođenim područjima planira se izgradnja Zip-line prema Tvrđavi čime bi se ovaj simbol Grada Knina učinio atraktivnijim za posjetitelje, a osim toga to bi predstavljalo turističku atrakciju kako za turiste tako i za lokalno stanovništvo. Za realizaciju ovog projekta u prostornom planu definirana je njezina približna lokacija.

	ishođenje dozvola potrebno definirati trasu u prostornom planu.	
6. Karta 14b.	Utvrđivanje lokacija za izgradnju mostova preko rijeke Butižnice u naselju Raškovići i Strmica kako bi se omogućilo ishođenje dozvola za njihovu gradnju. U naselju Raškovići postojeći most kojega mještani koriste za pristup do poljoprivrednih površina je urušen, a u naselju Strmica prelaze preko korita da bi došli do okolnih zaseoka pa bi se izgradnjom mostova osigurala normalna prometna komunikacija prema navedenim naseljima.	Kako je urušeni most preko rijeke Butižnice u naselju Raškovići bio izgrađen bez dokumentacije i dozvola, isti nije evidentiran u službenim dokumentima pa je za izgradnju novog mosta bilo potrebno definirati lokaciju u prostornom planu. U naselju Strmica most je potreban za prijelaz preko korita da bi se došlo do okolnih zaseoka pa bi se izgradnjom mostova osigurala normalna prometna komunikacija. U tekstualnom dijelu plana unesene su odredbe koje omogućavaju izgradnju mostova, a njihove približne lokacije prikazane su u grafičkom dijelu.
7. Karte 1-11 Karta 19	Prenamjena čestica poljoprivredne namjene privatnih vlasnika koje se nalaze uz postojeća građevinska područja kako bi se omogućila izgradnja obiteljskih kuća i stambeno zbrinjavanje ili evidentiralo stvarno stanje u slučaju kada je na čestici izgrađen objekt koji je legalan (npr. objekt izgrađen prije 15. veljače 1968.), ali zbog previda u prethodnim izmjenama prostornog plana izgrađeno zemljište nije označeno kao građevinsko.	Planom su predviđene intervencije temeljem prispjelih zahtjeva navedenog sadržaja, a ako će eventualni naknadni zahtjevi pristići tijekom javnog uvida bit će uzeti na razmatranje.
8. Karta 17.	Određivanje lokacije za izgradnju novog uređaja za pročišćavanje otpadnih voda u Golubiću obzirom da se postojeći uređaj u novom naselju pokazao nezadovoljavajućim zbog čega je izrađeno Idejno rješenje za novi uređaj pa je u prostornom planu potrebno definirati njegovu lokaciju kako bi se omogućilo ishođenje dozvola za izgradnju uređaja.	Planom je predviđena lokacija za izgradnju novog uređaja za pročišćavanje otpadnih voda u Golubiću u skladu s napravljenim Idejnim rješenjem.
9. Karta 18a-l.	Usklađenje s dokumentima uređenja šireg područja i novim propisima koji su stupili na snagu nakon zadnje izmjene prostornog plana.	Odredbe su korigirane na temelju zahtjeva javnopravnih tijela, usporedbe sa izmjenama i dopunama Prostornog plana županije te izmjenama ostalih planova od utjecaja. Područje mogućeg smještaja vjetroelektrana na Ljubču usklađeno je s PP ŠKŽ.

10.	<p>Otklanjanje eventualnih nepreciznosti i/ili međusobnih neusklađenosti tekstualnog i grafičkog dijela plana utvrđenih tijekom provedbe plana,</p>	<p>Uočene nepravilnosti u grafičkom dijelu Plana prvenstveno se odnose na međusobnu neusklađenost mjerila 1:25000 i 1:5000 u važećem planu. Tako su dva građevinska područja različito prikazana – prva zona u naselju Plavno (0,32 ha) u mj. 1:25000 prikazana kao izgrađeno građevinsko područje naselja, dok je u mj. 1:5000 prikazano kao izgrađeno građevinsko područje javne i društvene namjene dok je druga zona u naselju Kovačić (0,26 ha) u mj. 1:25000 prikazana je kao izgrađeno građevinsko područje naselja dok u mj. 1:5000 nikakva zona nije ucrtana na toj ni približnoj lokaciji.</p> <p>Nadalje, najveće razlike u površinama između mjerila su u zonama posebne namjene gdje su prilikom izrade Plana korištena 3 izvora podataka – (1) važeći plan, mjerilo 1:25000; (2) važeći plan, mjerilo 1:5000; (3) podaci Ministarstva obrane. Obzirom da se sva 3 uvelike razlikuju te da su najmjerodavniji podaci oni Ministarstva obrane oni su i korišteni kao primarni premda su prilagođeni granicama pripadajućih katastarskih čestica. U situacijama gdje ih nije bilo moguće dovesti u vezu sa stvarnim stanje kao i za zone za koje nisu zaprimljeni podaci Ministarstva obrane korišteni su dosadašnji podaci iz mjerila 1:5000 i 1:25000, koji su međusobno usklađeni. Razlika se očituje i u površinama sportsko – rekreacijske namjene gdje su zone iz kartografskih prikaza mjerila 1:25000 prenesene u kartografske prikaze mjerila 1:5000, gdje nisu postojale.</p> <p>Nadalje, razgraničavanje i označavanje površina pojedinih namjena građevinskih područja ne odgovara ustaljenoj praksi te Pravilniku o sadržaju, mjerilima kartografskih prikaza, obveznim prostornim pokazateljima i standardu elaborata prostornih planova. Naime, ono odgovara mjerilu i principima Generalnog urbanističkog plana (GUP-a), a ne razini PPUO-a/PPUG-a stoga je to također korigirano, u najvećoj mjeri u naselju Knin.</p>
11.	<p>Usklađenje sa zakonskom regulativom iz područja prostornog planiranja, graditeljstva i zaštite okoliša</p>	<p>Na temelju zahtjeva javnopravnih tijela kao i izmjena regulative od utjecaja na Plan, korigirani su određeni dijelovi Odredbi za provedbu Plana.</p>

E. SAŽETAK PLANA ZA JAVNOST

Naručitelj:

Republika Hrvatska
Šibensko - kninska županija
Grad KNIN
Ulica dr. Franje Tuđmana 2,
22300 Knin

Gradonačelnik:
dr. sc. Marko Jelić

Koordinacija:
Upravni odjel za prostorno uređenje, komunalne, imovinsko- pravne poslove i zaštitu
okoliša
Službenik ovlašten za obavljanje poslova pročelnika: Ivica Brčina, dipl. ing. građ.

Izvršitelj:

URBING d.o.o. za poslove prostornog uređenja i zaštite okoliša, Zagreb
Avenija V. Holjevca 20, tel./fax: 01/ 230-11-40, 231-59-05, 233-45-14

Direktor:
Zvonimir Kufrin, dipl. ing. arh.

Koordinator plana:
Zvonimir Kufrin, dipl. ing. arh.



ZVONIMIR KUFRIN
dipl.ing.arh.
OVLAŠTENI ARHITEKT
URBANIST
A-U 70

GRAD KNIN

Prostorni plan uređenja Grada Knina IZMJENE I DOPUNE (III)

PRIJEDLOG PLANA ZA JAVNU RASPRAVU

DIGITALNA OBRADA PLANA

Izvorni Prostorni plan uređenja Grada Knina (u daljnjem tekstu: PPUG) donesen je 2003. godine ("Službeni vjesnik Šibensko- kninske županije", br. 5/03) te je mijenjan je u dva navrata – Izmjenama i dopunama ("Službeni vjesnik Šibensko- kninske županije", br. 5/12) te Ciljanim izmjenama i dopunama ("Službeno glasilo Grada Knina", br. 3/15). Navedene dvoje izmjene i dopune izrađene su kao elaborati koji zamjenjuju izvorni PPUG samo u ponekim dijelovima, što grafički, što tekstualno. Obzirom da pročišćeni tekst nije postojao, u primjeni ovih izmjena i dopuna PPUG Knina moralo se koristiti sva 3 elaborata.

Neophodno je stoga bilo, prije početka izrade predmetnih **Izmjena i dopuna (III)** PPUG-a izvršiti **DIGITALNU OBRADU PLANA**, odnosno objediniti podatke svih triju planova što u grafičkom, što u tekstualnom smislu kako bi se u konačnici dobio detaljniji i precizniji prostorni plan koji odgovara stvarnom stanju u prostoru. Time se dosegao standard (novi koordinatni sustav, vektorske podloge i slično) te je omogućeno sagledavanje cjelokupne materije na jednom mjestu.

RAZLOZI, CILJEVI I PROGRAMSKA POLAZIŠTA PLANA

Razlozi donošenja Plana:

- usklađenje sa člankom 201. Zakona,
- redefiniranje granica i namjene planirane gospodarske zone Očestovo
- utvrđivanje lokacija za izgradnju pješačko-biciklističkih mostova preko Butižnice i Krke na području ušća Butižnice u Krku,
- utvrđivanje trase za izgradnju kosog dizala prema Tvrđavi,
- utvrđivanje trase za izgradnju zip-line-a sa Tvrđave preko rijeke Krke,
- utvrđivanje lokacija za izgradnju mostova preko rijeke Butižnice u naselju Raškovići i Strmica,
- prenamjena pojedinačnih čestica poljoprivrednog zemljišta u privatnom vlasništvu koje se nalaze uz postojeće građevinsko područje,
- utvrđivanje lokacije za izgradnju novog uređaja za pročišćavanje otpadnih voda u Golubiću,
- usklađenje sa zakonskom regulativom iz područja prostornog planiranja, graditeljstva i zaštite okoliša,
- usklađenje s dokumentima prostornog uređenja šireg područja,
- otklanjanje eventualnih nepreciznosti i/ili međusobnih neusklađenosti tekstualnog i grafičkog dijela plana utvrđenih tijekom provedbe plana.

* Ciljevi i programska polazišta Plana su:

Osnovni ciljevi izrade Izmjena i dopuna Plana su:

- usklađenje s čl. 201. Zakona o prostornom uređenju, odnosno određivanje neuređenih dijelova neizgrađenih građevinskih područja,
- prenamjena dijela planirane gospodarske zone Očestovo obzirom da zbog propisanih uvjeta nije moguća izgradnja solarnih elektrana koje su planirane važećim planom pa se na tom dijelu zone želi omogućiti realizacija sadržaja gospodarske namjene, a uz rubno područje zone predvidjela bi se mogućnost izgradnje skloništa za životinje,
- omogućavanje ishoda dozvola za izgradnju pješačko-biciklističkih mostova preko Butižnice i Krke čija je izgradnja planirana u okviru *Programa integrirane fizičke, gospodarske i socijalne regeneracije malih gradova na ratom pogođenim područjima* u sklopu uređenja šetnice uz Krku, a u cilju razvoja turizma na ovom području. Pješačko-biciklistički mostovi planirani su na području ušća Butižnice u Krku (tzv. „Sastavci“) te je za ishoda dozvola za njihovu izgradnju potrebno odrediti lokacije u prostornom planu,

- definiranje trase za izgradnju kosog dizala koje bi povezivalo stari dio grada s Tvrđavom kako bi se osobama u invalidskim kolicima i osobama slabije pokretljivosti omogućio lakši pristup do Tvrđave, a uz to bi predstavljalo turističku atrakciju za posjetitelje Tvrđave. Izgradnja dizala planirana je u okviru *Programa integrirane fizičke, gospodarske i socijalne regeneracije malih gradova na ratom pogođenim područjima* te je za ishođenje dozvola potrebno definirati trasu u prostornom planu,
- definiranje trase za izgradnju zip-line-a čija bi početna točka bila s vanjske strane zida na južnom dijelu Tvrđave (postaja BELVEDER) odakle bi trasa vodila preko rijeke Krke do dolazno-odlazne poligonske točke, a onda opet preko rijeke Krke prema dolaznoj poligonskoj točki na Maranuši. Zip line bi predstavljao turističku atrakciju kako za turiste tako i za lokalno stanovništvo, a bio bi prilagođen i osobama s invaliditetom što ovom projektu daje dodatnu važnost. Izgradnja zip-line-a planirana je kroz *Program integrirane fizičke, gospodarske i socijalne regeneracije malih gradova na ratom pogođenim područjima* te je za ishođenje dozvola potrebno definirati trasu u prostornom planu,
- utvrđivanje lokacija za izgradnju mostova preko rijeke Butišnice u naselju Raškovići i Strmica kako bi se omogućilo ishođenje dozvola za njihovu gradnju. U naselju Raškovići postojeći most kojega mještani koriste za pristup do poljoprivrednih površina je urušen, a u naselju Strmica prelaze preko korita da bi došli do okolnih zaseoka pa bi se izgradnjom mostova osigurala normalna prometna komunikacija prema navedenim naseljima,
- prenamjena čestica poljoprivredne namjene privatnih vlasnika koje se nalaze uz postojeća građevinska područja kako bi se omogućila izgradnja obiteljskih kuća i stambeno zbrinjavanje ili evidentiralo stvarno stanje u slučaju kada je na čestici izgrađen objekt koji je legalan (npr. objekt izgrađen prije 15. veljače 1968.), ali zbog previda u prethodnim izmjenama prostornog plana izgrađeno zemljište nije označeno kao građevinsko,
- određivanje lokacije za izgradnju novog uređaja za pročišćavanje otpadnih voda u Golubiću obzirom da se postojeći uređaj u Novom naselju pokazao nezadovoljavajućim zbog čega je izrađeno idejno rješenje za novi uređaj pa je u prostornom planu potrebno definirati njegovu lokaciju kako bi se omogućilo ishođenje dozvola za izgradnju uređaja,
- usklađenje s dokumentima uređenja šireg područja i novim propisima koji su stupili na snagu nakon zadnje izmjene prostornog plana.

ZAHTJEVI JAVNOPRAVNIH TIJELA

Zaprimljeno je 11 zahtjeva javnopravnih tijela, od kojih su se 3 odnosila isključivo na sadržaj Strateške studije. Zahtjevi su obrađeni pod točkom D.1 elaborata predmetnih Izmjena i dopuna (III), u Tablici 1. Zahtjevi se pretežito odnose na potrebe usklađenja s planovima višeg reda te na korekcije Odredbi za provođenje Plana.

ZAHTJEVI FIZIČKIH I PRAVNIH OSOBA

Zaprimljeno je 12 zahtjeva fizičkih osoba te 4 zahtjeva pravnih osoba. Njihova analiza nalazi se pod točkom D.2 elaborata predmetnih Izmjena i dopuna (III), u Tablici 2.

IZMJENE TEMELJENE NA ODLUCI O IZRADI PLANA

Izmjene temeljene na odluci o izradi plana sistematizirane su u 9 točaka a njihova analiza nalazi se pod točkom D.3 elaborata predmetnih Izmjena i dopuna (III), u Tablici 3.

F. STRATEŠKA STUDIJA O UTJECAJU NA OKOLIŠ

U Plan su uneseni elementi koji slijede iz Strateške studije o utjecaju na okoliš.

G. EVIDENCIJA IZMJENA GUP-A OD UTJECAJA NA PPUG

U Plan su uneseni elemenata od utjecaja na Plan iz elaborata Prijedloga Izmjena i dopuna (IV.) Generalnog urbanističkog plana grada Knina čija izrada s pomakom prati izradu predmetnog Plana.

H. IZMJENE NA TEMELJU IZVJEŠĆA O JAVNOJ RASPRAVI

Po završetku Javne rasprave i po izradi Izvješća u Plan će biti uneseni enementi iz Izvješća.

1.2. ODREDBE ZA PROVOĐENJE

1. U članku 15, se riječ "parcele" zamjenjuje riječima "građevne čestice".
Isto tako, u čitavom se daljnjem tekstu termin "parcela" dosljedno zamjenjuje terminom "građevna čestica" u odgovarajućem padežu.
2. U članku 9., stavku 2., točki 1.b se tekst "magistralne pomoćne pruge" zamjenjuje tekstom "pruge za međunarodni promet".
U članku 9., stavku 2., točki 1.b se u podtočki 1 ispred riječi „Oštarije“ dodaje oznaka „M604“, riječ „Vrhovine“ zamjenjuje riječju „Gospić“ te se nakon riječi „Knin“ dodaje riječ „- Split“.
U podtočki 3 se ispred riječi „Knin“ dodaje oznaka „M606“, a riječ „Kistanje -“ se briše.
U podtočki 4 se riječi „unska pruga Knin –“, zamjenjuju oznakom „pruga za regionalni promet R103“, a postojeće riječi „Martin Brod“ se stavljaju u zagradu te nakon kojih se dodaje tekst: „– razdjelna točka km 119 + 444 – Državna granica – Ličko Dugo Polje - Knin.“
U članku 9., stavku 2, točki 2.a se briše tekst:
„dalekovodi napona 110 kV:
- dalekovod 2 x 110 kV TS Knin – EVP Knin
- dalekovod 110 kV TS Knin – EVP Straža
- dalekovod 110 HE Golubić – TS Knin i HE Golubić – TS Grahovo
- dalekovod 110 kV TS Knin – HE Miljacka
transformatorska postrojenja:
- TS 110/30 kV Knin“.
- U članku 9., stavku 2., točki 5. se riječi „članku 123. stavak 5. Zakona“ zamjenjuju riječju „Zakonu“. U istoj rečenici se brišu riječi „(Narodne novine broj 80/13)“.
3. U članak 10., stavak 1, točku 2.a se prije riječi „dalekovodi 30 kV“ dodaje tekst:
„dalekovodi napona 110 kV:
- dalekovod 2 x 110 kV TS Knin – EVP Knin
- dalekovod 110 kV TS Knin – EVP Strmica
- dalekovod kV EVP Strmica – TS Bosansko Grahovo“.
4. U članak 11., stavak 1. se, nakon riječi „neizgrađene“ dodaju riječi: „(uređene i neuređene)“.
5. U članku 13., stavak 1. briše se riječ "javno".
U članku 13., stavak 3. se termin "javnu cestu" zamjenjuje sa "prometnu površinu!". Iza toga u istom stavku se riječ "detaljnog" zamjenjuje riječi "urbanističkog", te se nakon riječi „uređenja“ dodaje tekst: „Za planirane priključke na državne ceste ili rekonstrukciju postojećih priključaka potrebno je izraditi projektnu dokumentaciju u skladu s Pravilnikom o uvjetima za projektiranje i izgradnju priključaka i prilaza na javnu cestu te ishoditi suglasnost Hrvatskih cesta d.o.o.“
U članak 13. dodaje se stavak 6.: koji glasi: "Iznimno, pristup na prometnu površinu može se ostvariti posredno preko susjedne parcele uz zasnivanje prava služnosti s vlasnikom zemljišta."
6. U članku 21., dodaje se stavak 3. koji glasi:
"3) U građevnom se području građevine mogu izvoditi i sa vlastitim sustavom

vodoopskrbe, sustavom odvodnje (nepropusne septičke jame) i autonomnom opskrbom električnom energijom (alternativni izvori energije) bez priključenja na komunalnu infrastrukturu."

7. U članku 24., stavku 4. riječ "detaljnog" zamjenjuje se riječju "urbanističkog".
8. U članku 28., stavku 1., podtočki b. se briše slijedeći tekst: „Ukupna površina od 15.0 ha za smještaj solarnih elektrana za obuhvatu PPUG-a Knina planira se u predmetnoj gospodarskoj zoni u naselju Očestovo.
Dio predmetne gospodarske zone (I1, I2 i I3) smješten sjeverno uz državnu cestu D1 u naselju Očestovo s površinom od cca. 10.50 ha u cijelosti je namjenjen za smještaj i realizaciju solarnih elektrana tj. u zonu za proizvodnju električne energije iz obnovljivih izvora energije.
Zapadni dio planirane gospodarske zone (I1, I2 i I3) smještene južno uz državnu cestu D1, u naselju Očestovo, površine cca. 4.50 ha namjenjen za smještaj i realizaciju solarne elektrane, tj. u zonu za proizvodnju električne energije iz obnovljivih izvora energije.“
U članku 28., stavku 1., podtočka b. tekst: "Preostali dio zone planirane" zamjenjuje se riječju "Područje" dalje iza toga briše se tekst "u površini od cca 29,25 ha, iza riječi "namijenjen" je dodaje se "o je", iza riječi veleprodaje i sl. dodaje se tekst "uz mogućnost lociranja kolektora i/ili fotonaponskih panela." Iza riječi "u mirovanju" dodaje se tekst "U ovoj zoni moguća je i gradnja skloništa za životinje uz pozicioniranje, po mogućnosti, uz rub zone."
9. U članku 29., u stavku 2. se broj „5.“ zamjenjuje brojem „6.“.
U stavku 6. se brišu riječ „Detaljnim" zamjenjuje se riječju "Urbanističkim".
10. U članku 35., stavku riječ "detaljnog" zamjenjuje se se riječi „urbanističkog“.
11. U članku 42., stavku 1. se riječi „članku 123. stavak 5. Zakona“ zamjenjuju riječju „Zakonu“. U istoj rečenici se brišu riječi „(Narodne novine broj 80/13)“.
14.
12. U članku 44., stavku 8. tekst nakon teksta "mogu se dijelom ili u cijelosti" ubacuje riječ "prenamijeniti", a u tekstu u nastavku riječ "namjenjenu" zamjenjuje se riječju "namjenu".
U istom se stavku iza teksta "prirodne vegetacije, prirodnih" ubacuje riječ "dijelova".
U članku 49., stavku 10. se nakon teksta "prirodne vegetacije, prirodnih" dodaje riječ "dijelova".
13. U članku 48., se termim "detaljnim planom" zamjenjuje terminom "urbanističkim planom".
14. U članak 49., u stavku 9. tekst "člankom 55. Zakona" zamjenjuje se tekstom "Zakonom".
U članak 49., nakon stavka 9. se dodaje stavak 10. koji glasi:
"10) Planirana je izgradnja dvaju pješačko - biciklističkih mostova preko rijeka Butižnice i Krke pa području ušća Butižnice u Krku te izgradnja mostova preko rijeke Butižnice u naselju Raškovići i Strmica (zaseoci Dronjci, Barovnice, Bjelići)."
U članku 49., dodaje se stavak 11. koji glasi:
"11) Radove na izgradnji pješačko-biciklističkih mostova planirati u što kraćem

trajanju i u doba minimalne aktivnosti živog svijeta (osobito riba i ostalih vodenih organizama)."

15. *U članku 50., stavku 2 riječ "Prioritetna" zamjenjuje se riječi "Izvršena".*
16. *U članku 62., stavku 2. tekst "svih magistralnih pomoćnih pruga (Oštarije – Knin, Zadar – Knin, Knin – Split, državna granica – Knin)" zamjenjuje se tekstem "pruga za međunarodni promet i pruga za regionalni promet".
U članak 62. se dodaje novi stavak 5 koji glasi:
„5) Za izgradnju građevina postrojenja, uređaja i svih vrsta vodova u zaštitnom pužnom pojasu za potrebe vanjskih korisnika potrebno je zatražiti uvjete gradnje od HŽ Infrastrukture d.o.o. u skladu s aktualnim pravilnikom.“*
17. *Dodaje se novi članak 62a. koji glasi:
"(1) Predviđeno je povezivanje kninske tvrđave i povijesne jezgra Knina izgradnjom kosog dizala. Približna lokacija označena je na kartografskom prikazu broj 2.1. „Promet“. Početna točka trase planirana je pri kraju Krešimirove ulice (u zoni između zgrade veleučilišta i Kačićeve ulice), a krajnja točka na postojećem platou ispred ulaza u Tvrđavu. Ukoliko se tijekom realizacije zahvata pojavi potreba, dozvoljava se odstupanje od trase označene ovim planom najviše za 50 m bez potrebe za izmjenom ovog plana. Izgradnju kosog dizala koji bi vodio prema tvrđavi nužno je sagledati kroz konzervatorski elaborat Kulturno-povijesne cjeline grada Knina da se pokaže kolika je potreba za gradnjom kosog dizala i što bi njena gradnja značila za buduće korištenje i revitalizaciju povijesne jezgre Knina. Prilikom izgradnje voditi računa o eventualnim nalazima koji nisu vidljivi. Potrebno je izraditi konzervatorski elaborat da bi utjecaj na sliku bastiona bio što manji te kako bi se koso dizalo uklopilo u arhitektoniku objekata u povijesnoj jezgri Knina.

(2) Predviđena je izgradnja zip-line-a sa Tvrđave preko rijeke Krke. Približna lokacija označena je na kartografskom prikazu broj 2.1. „Promet“. Pri realizaciji predložene trase označene ovim planom moguće je manje odstupanje u smislu eventualnog pomicanja trase kao i početne i krajnje prihvatne točke najviše 50 m bez potrebe za izmjenom ovog plana.
Dolazno-odlaznu međustanicu projektirati i smjestiti tako da bude zaštićena od mogućeg naleta visokih voda.
Planirati radove u doba najmanje aktivnosti živog svijeta.
Na projektnoj razini istražiti korištenje planiranog prostora zahvata od strane ptica i procijeniti potrebne mjere ublažavanja utjecaja planiranog zahvata na ornitofaunu (npr. dodatna sajla s markerima - kuglama, bojanje sajle u vidljive boje...) vodeći računa da se zahvat vizualno uklapa u okolni prostor.
Prilikom planiranja mjesta postavljanja i načina izvedbe poligonskih točaka treba istražiti mikrolokacije i na izabranim točkama dolazne i odlazne stanice maksimalno vizualno uklopiti u okolni prostor.
Prilikom projektiranja, izgradnje i korištenja osobitu pažnju posvetiti zaštiti šuma od požara".*
18. *U članku 63. tekst "magistralne pomoćne pruge" zamjenjuje se tekstem "pruge za međunarodni promet."*
19. *U članku 63a. se briše tekst: „: Cestovni promet, željeznički promet, zračni promet.“*
20. *U članku 64., stavku 1. iza teksta "Zakonu o elektroničkim" dodaje se riječ*

"komunikacijama" a u nastavku se briše tekst: „Narodne novine 73/08,90/11,133/12 i 80/13“ umjesto kojeg se dodaje tekst "u daljnjem tekstu ZEK" i u nastavku dalje se briše tekst: „(Narodne novine broj 131/12)“.

U stavku 5. istog članka, iza termina "Objedinjeni plan" dodaje se riječ "obuhvaća".

21. U članku 66., stavku 4 iza teksta "hidriološki minimum bez stvaranja" dodaje se tekst: "akumulacija.

U stavku 6 istog članka iza teksta " Za potrebe rada ne" dodaje se riječ "smiju", iza riječi "nikakve" dodaje se riječ "akumulacije" a iza teksta "bez stvaranja" dodaje se riječ "akumulacije."

22. U članak 69., stavak 1 se u točki 1 tekst „100 m (projektirani 60 m)“ zamjenjuje tekstom „50 m (za planirani 60 m)“.

U stavku 1, nakon točke 1 se dodaje točka 2 koja glasi „- dalekovod 2 x 110 kV 50 m (za planirani 60 m).

U stavku 1, u točki 3 se tekst „70 m (projektirani 60 m)“ zamjenjuje tekstom „40 m (za planirani 50 m).

U stavku 3 se riječi „planirane trafostanice“ zamjenjuju riječima „rekonstrukciju postojećih i izgradnju novih trafostanica“. Riječi „za trafostanicu 110/35 (20) kV 3000 m²„ se brišu, a dodaje se tekst:

„- za postrojenje 110/x kV otvorene (AIS) izvedbe cca 100 x 100 m

- za postrojenje 110/x kV zatvorene (GIS) izvedbe cca 60 x 60 m“.

U stavku 3 se briše riječ „površine“.

Dodaje se stavak 4 koji glasi:

„Zaštitni koridor dalekovoda je urbanističko – planerski prostor propisane širine oko postojećih i planiranih dalekovoda u kojem se prilikom projektiranja, izgradnje i eksploatacije treba pridržavati kriterija iz „Pravilnika o tehničkim normativima za izgradnju nadzemnih elektroenergetskih vodova nazivnog napona od 1 do 400 kV“. Prostor unutar zaštitnog koridora rezerviran je isključivo za potrebe izgradnje, redovitog pogona i održavanja dalekovoda. U koridoru dalekovoda u pravilu se ne mogu graditi nadzemni objekti dok se uvjeti korištenja prostora ispod dalekovoda moraju također regulirati primjenom pozitivno važećih tehničkih ili drugih provedbenih propisa. Gradnja nadzemnih objekata može se odvijati u rubnom području koridora ili kada se isti presijeca razizemnim ili podzemnim infrastrukturnim objektima (prometnice, plinovodi, vodovodi, telekomunikacije, odvodnja) samo temeljem pribavljanja posebnih uvjeta građenja kojima se određuje udaljenost pasivnih (konstruktivnih) i aktivnih dijelova (pod naponom) dalekovoda i građevina koji se namjeravaju graditi u njegovoj okolini. Stoga naglašavamo da zaštitni koridor dalekovoda predstavlja prostor u kojemu je od nadležnog upravnog tijela, koje vodi upravni postupak izdavanja dozvola za gradnju, potrebno zatražiti posebne uvjete građenja od nadležne tvrtke Hrvatskog operatora prijenosnog sustava d.o.o., Prijenosno područje Split“.

23. U članku 73. stavak 1. mijenja se i glasi:

"1) Prostornim planom su određena područja za smještaj vjetroelektrana:

- Ljubačka Vlaka – naselje Vrbnik (zajedno sa područjem naselja Ljubač u općini Biskupija);
- Krš Pađene – naselje Očestovo (zajedno sa područjem naselja Pađene i Radučić u općini Ervenik)
- Debelo brdo, Općina Ervenik i Grad Knin

i za istraživanje mogućeg smještaja vjetroelektrana:

- Kozjak-Tutnjevina, Grad Drniš, Grad Knin, Općina Biskupija i Općina Kijevo."

U stavku 2. tekst " Udaljenost stupa vjetroagregata ne može biti manja od 500 m od granice građevinskog područja odnosno granice zone gospodarske namjene." Zamjenjuje se tekstom:

Svako područje za smještaj vjetroelektrana (uključujući i krajnji domet elise svakog pojedinog vjetroagregata - stupa) mora zadovoljavati slijedeće uvjete:

- mora biti izvan građevinskih područja naselja, turističkih i sportsko rekreacijskih zona, odnosno udaljeni najmanje 800 m od granice građevinskog područja,*
- razina buke kod najbližih objekata za boravak i rad ljudi ne smije prelaziti 40 dB(A),*
- moraju biti izvan infrastrukturnih koridora, odnosno udaljene od željezničkog kolosijeka i od autocesta, brzih i državnih cesta min. 600 m, a od ostalih javnih cesta min 300m,*
- moraju biti izvan poljoprivrednog zemljišta P1 i P2,*
- moraju biti izvan zona izloženih vizurama vrijednog krajolika,*
- uskladiti smještaj vjetroelektrana u odnosu na telekomunikacijske uređaje (radio i TV odašiljači, navigacijski uređaji) radi izbjegavanja elektromagnetskih smetnji,*
- obvezatno izraditi kompjutorsku vizualizaciju vjetroelektrane (vjetropolja) koja uključuje pristupni put do lokacije vjetroelektrana sa svih važnih vizurnih točaka radi ocjene utjecaja na fizionomiju krajobraza,*
- pristupni putevi do lokacije vjetroelektrane i operativni putevi na lokaciji sastavni su dio zahvata i važan element ocjene utjecaja na vrijednosti izvornog krajobraza te stoga moraju u cijelosti biti dio procjene utjecaja na okoliš, moraju se maksimalno trasirati izvan područja zaštitnih šuma i šuma posebne namjene, a pokose nasipa i pokose zasjeka potrebno je maksimalno prilagoditi i uklopiti u okolni teren,"*

Dodaje se stavak 6. koji glasi: "Sanirati područje zahvaćeno građevinskim radovima kod gradnje vjetroelektrana, odnosno maksimalno vizualno uklopiti zahvat u okolni prostor

Za potencijalne lokacije vjetroelektrana na kojima su planirana daljnja istraživanja potrebno je sagledati kumulativan utjecaj izgradnje vjetroelektrana sa svim ostalim područjima (planiranim i potencijalnim)."

Dodaje se stavak 7. koji glasi:

"(7) Pri konačnom odabiru lokacije vjetroelektrana posebnu pažnju treba posvetiti:

- izbjegavanju štetnih utjecaja na promjenu estetskih vrijednosti krajobraza kao osnovne vrijednosti razvitke turističkog gospodarstva,*
- kontaktna područja zona osjetljivih na buku kao što su građevinska područja naselja, zaštićeni dijelovi prirode i sl.,*
- usklađivanju podataka i evidentiranju arheoloških nalaza i lokaliteta."*

24. *U članku 77., stavku 3. se tekst: „2.4 «Odvodnja otpadnih voda, melioracijska odvodnja»“ zamjenjuje tekstom: „2.3. «Vodnogospodarski sustav, obrada, skladištenje i odlaganje otpada»“.*

25. *U članku 78., dodaje se stavak 3. koji glasi: " 3) U Golubiću je planirana izgradnja uređaja za pročišćavanje na koji će se spojiti sustav odvodnje otpadnih voda Novog naselja Golubić. Lokacija uređaja prikazana je u grafičkom dijelu elaborata prostornog plana."*

26. *U članku 79., stavku 4. se tekst: "odvodnja otpadnih i oborinskih voda, do izgradnje sustava rješavat će se izgradnjom vlastitih sabirnih jama." zamjenjuje tekstom: "do*

- realizacije sustava javne odvodnje sa uređajem za pročišćavanje moguća je realizacija pojedinačnih objekata sa prihvatom otpadnih voda u vodonepropusne sabirne jame i odvozom prikupljenog efluenta putem ovlaštene osobe ili izgradnja objekata s ugradnjom uređaja za pročišćavanje sanitarnih otpadnih voda i ispuštanjem pročišćenih otpadnih voda u prirodni prijemnik, a sve ovisno o količini otpadnih voda i uvjetima na terenu.”
27. U članku 85., stavku 1. se briše tekst: „(Narodne novine broj 80/2013)“.
U stavku 3. Istog članka iza teksta "krajobrazne vrijednosti korištenjem" dodaje se riječ "materijala" iza teksta "ugostiteljko turističke" dodaje se riječ "namjene" I iza teksta "voda kako bi se" dodaje se riječ "onemogućilo".
Na kraju stavka 3. istog članka dodaje se tekst:
" - nakon izgradnje pješačko-biciklističkih mostova kao i zip-line-a sa Tvrđave preko rijeke Krke te mostova preko rijeke Butižnice i naselju Raškovići i Strmica potrebno je sanirati područje zahvaćeno građevinskim radovima, odnosno maksimalno vizualno uklopiti zahvat u okolni prostor."
- prilikom utvrđivanja trase zip-line-a, dolazno-odlaznu međustanicu projektirati i smjestiti tako da bude zaštićena od mogućeg naleta visokih voda. Planirati radove u doba najmanje aktivnosti živog svijeta.
- na projektnoj razini zip-line-a istražiti korištenje planiranog prostora zahvata od strane ptica i procijeniti potrebne mjere ublažavanja utjecaja planiranog zahvata na ornitofaunu (npr. dodatna sajla s markerima - kuglama, bojanje sajle u vidljive boje...) vodeći računa da se zahvat vizualno uklapa u okolni prostor
- prilikom planiranja mjesta postavljanja i načina izvedbe poligonskih točaka zip-line-a treba istražiti mikrolokacije i na izabranim točkama dolazne i odlazne stanice maksimalno vizualno uklopiti u okolni prostor."
28. U članku 86., stavku 1. se briše tekst: „(Narodne novine broj 124/2013)“.
29. U članku 87., stavku 1. rijač "Detaljni" koja se pojavljuje tri puta zamjenjuje se rječju "Urbanistički".
30. U članku 102., riječ "septičkih" zamjenjuje se rječju "sabirnih".
31. U članku 106., stavcima 6. i 9.. se riječi „članku 37. Zakona“ zamjenjuju riječju „Zakonu“.
U stavku 6. se brišu riječi: „(Narodne novine broj 140/05, 82/06, 129/08, 80/10, 124/10, 25/12, i 68/12)“.
U stavku 8. se brišu riječi: „(„Narodne novine “broj 120/03)“
U stavku 9. se brišu riječi: „(Narodne novine broj 111/06,141/08).“
32. U članak 107. se dodaje stavak 2 koji glasi:
„2) Građevine u kojima se obavlja proizvodnja ili skladištenje ili promet zapaljivim tekućinama i plinovima, eksplozivima, pirotehničkim sredstvima i streljivom, moraju biti udaljene od susjednih građevina prema posebnom propisu“.
Postojeći stavak 2 postaje stavak 3.
33. U članku 108., stavku 1. iza teksta "ugroženosti stanovništva" ubacuje se tekst "materijalnih i kulturnih" a iza teksta "sigurnosti stanovništva, ubacuje se riječ "materijalnih".
U članku 108., stavku 5. brišu se riječi „(UPU, DPU)“.

34. U članku 109., stavku 7. se briše: „(NN 29/91, 73/91, 19/92, 33/92, 76/94, 161/98, 128/99, 29/00, 53/00, 129/00)“, „(NN 29/83, 36/85, 42/86)“, „(NN 38/08, 118/12)“, „(NN 2/91)“, „(NN 53/91)“, „NN 174/04, 79/07, 38/09, 127/10“ i „(NN 76/07)“. U stavku 8. brišu se riječi “i DPU”.
35. U članku 112. se briše cjelokupni stavak 2. Dosadašnji stavak 3. postaje stavak 2.
36. U članku 113., sve navedne riječi “detaljni” zamjenjuju se riječju “urbanistički”, u stavku 3. se nakon riječi “obvezno” dodaje sljedeći tekst: “/ izrađen je”, a nakon točke 2. se dodaje točka “3. zonu turističke namjene uz Šarena jezera”.
37. U članku 116., se riječ “detaljni” zamjenjuje se riječju “urbanistički”.
38. U članku 117., se riječ “detaljni” zamjenjuje se riječju “urbanistički”.
39. Ispravljaju se pravopisne pogreške u članku 44. (riječi „prenamijeniti“, „namjenu“, te dvaput riječ „dijelova“), članku 64. (riječi „komunikacijama“ i „obuhvaća“), članku 66. (tri puta riječ „akumulacija“ te riječ „smiju“), nazivu članka 68. i 73., članku 69. (riječ „prethodnu“), članku 81. (riječ „rijeku“), članku 85. (riječi „materijala“, „namjene“ i „onemogućilo“), članku 86. (riječi „dvaput „rijetki“ te riječ „prisutnost“), članku 98. (riječ „uvjet“) i članku 108. (dvaput riječi „materijalnih“ te riječi „kulturnih“).
40. Riječi “detaljni” zamjenjuju se riječju “urbanistički” u odgovarajućem broju i padežu u člancima 13., 24., 35., 48., 87. (na 3 mjesta), 113. (na 5 mjesta), 116. i 117.

2. Grafički dio

2. Grafički dio

Mjerilo 1:25000:

1. Korištenje i namjena površina
2. Infrastrukturini sustavi
 - 2.1. Promet
 - 2.2. Elektroenergetika, pošta i telekomunikacije
 - 2.3. Vodnogospodarski sustav, obrada, skladištenje i odlaganje otpada
3. Uvjeti korištenja, uređenja i zaštite prostora
 - 3.1. Uvjeti korištenja - područja posebnih uvjeta korištenja
 - 3.2. Uvjeti korištenja - područja posebnih ograničenja u korištenju
 - 3.3. Područja primjene posebnih mjera uređenja i zaštite
 - 3.4. Ekološki značajna područja (staništa)

Mjerilo 1:5000:

4. Građevinska područja

Elaborirane Izmjene i dopune Plana:

Izvodi iz kartografskih prilaza 1-19

1 : 25000 / 1 : 5000

Izvodi iz kartografskih prilaza 1-19

(Mjerilo 1: 5000 /1:25000)

TUMAČ ZNAKOVLJA

TERITORIJALNE I STATISTIČKE GRANICE

	GRANICA DRŽAVE
	GRANICA ŽUPANIJE
	GRANICA GRADA



	GRANICA NASELJA
	GRANICA I NAZIV KATASTARSKE OPĆINE

GRAĐEVINSKA PODRUČJA

izgrađeno	neizgrađeno/uređeno	neizgrađeno/neuređeno	
			NASELJA
			GOSPODARSKE NAMJENE
			POSLOVNE NAMJENE
			UGOSTITELJSKO - TURISTIČKE NAMJENE


izgrađeno	neizgrađeno/uređeno	neizgrađeno/neuređeno	
			SPORTSKO - REKREACIJSKE NAMJENE
			JAVNE I DRUŠTVENE NAMJENE
			GROBLJA
			POSEBNA NAMJENA

PODRUČJA PRIMJENE PLANSKIH MJERA

	OBUHVAT GUP-a
	OBUHVAT UPU-a

KORIŠTENJE I NAMJENA POVRŠINA











TERITORIJALNE I STATISTIČKE GRANICE

	DRŽAVNA GRANICA
	ŽUPANIJSKA GRANICA
	GRANICA GRADA
	GRANICA NASELJA


RAZVOJ I UREĐENJE POVRŠINA NASELJA

	GRAĐEVINSKO PODRUČJE NASELJA
---	------------------------------

RAZVOJ I UREĐENJE POVRŠINA IZVAN NASELJA

	GOSPODARSKA NAMJENA - PROIZVODNA I1 - pretežito industrijska, I2 - pretežito zanatska, I3 - skladišno-servisna
	POSLOVNA NAMJENA K1 - pretežito uslužna, K2 - pretežito trgovačka, K3 - komunalno servisna
	UGOSTITELJSKO TURISTIČKA NAMJENA T1 - hotel, T2 - turističko naselje, T3 - kamp
	POVRŠINE UZGAJALIŠTA (AKVAKULTURA)
	SPORTSKO-REKREACIJSKA NAMJENA R1 - sport, R2 - rekreacija, R3 - planinarski i lovački dom
	JAVNA I DRUŠTVENA NAMJENA D1 - upravna (carina), D2 - socijalna, D3 - zdravstvena i predškolska, D4 - školska, D6 - kultura, D7 - vjerska
	POSEBNA NAMJENA
	POVRŠINE INFRASTRUKTURNIH SUSTAVA
	GROBLJE
	VJETROELEKTRANA / POTENCIJALNA VJETROELEKTRANA

POSEBNA OGRANIČENJA

	ZONA VOJNOG POLIGONA
---	----------------------

POLJOPRIVREDNO TLO ISKLJUČIVO OSNOVNE NAMJENE

	OSOBITO VRIJEDNO OBRADIVO TLO
	VRIJEDNO OBRADIVO TLO
	OSTALA OBRADIVA TLA

ŠUMA ISKLJUČIVO OSNOVNE NAMJENE

	ŠUME I ŠUMSKA ZEMLJIŠTA
	OSTALO POLJO- PRIVREDNO TLO
	VODENE POVRŠINE

OBRADA, SKLADIŠTENJE I ODLAGANJE OTPADA








	ODLAGALIŠTE OTPADA građevinski otpad - OG, komunalni otpad (reciklažno dvorište) - OK
---	--

UREĐENJE VODOTOKA I VODA

REGULACIJSKI I ZAŠTITNI SUSTAV

	NASIP
---	-------

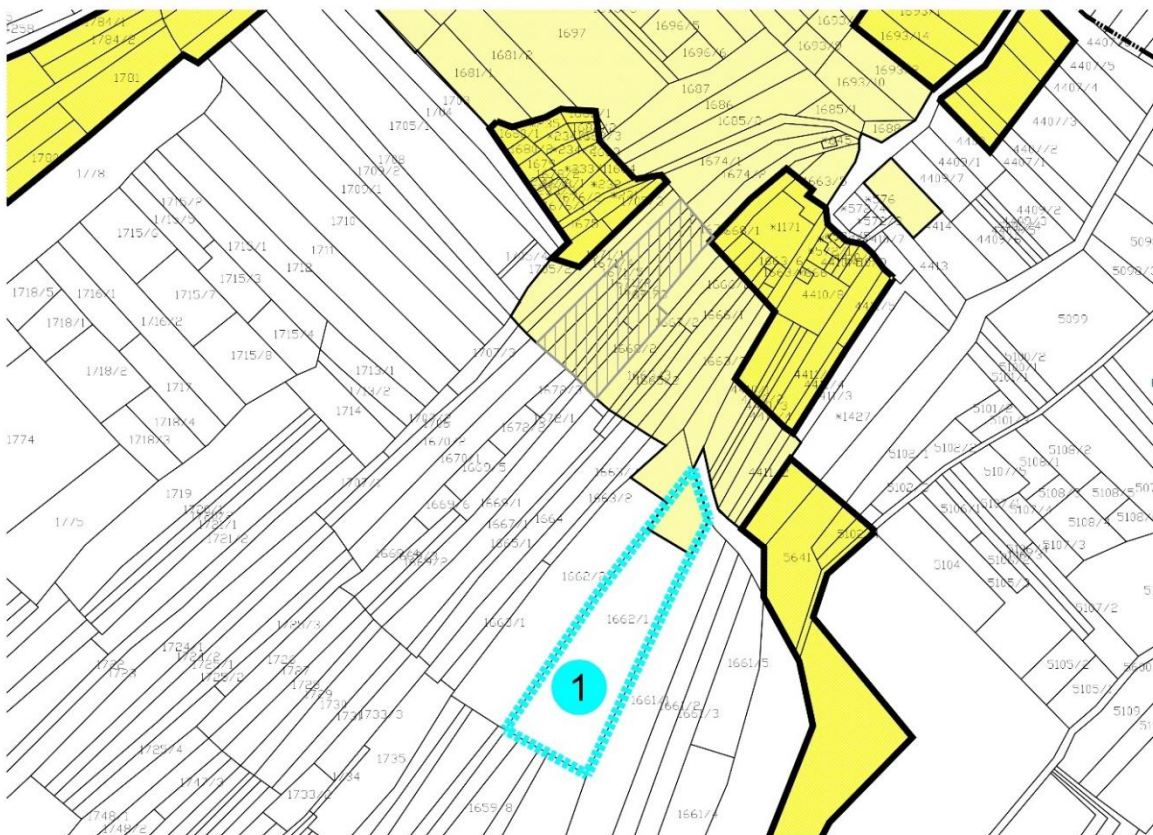
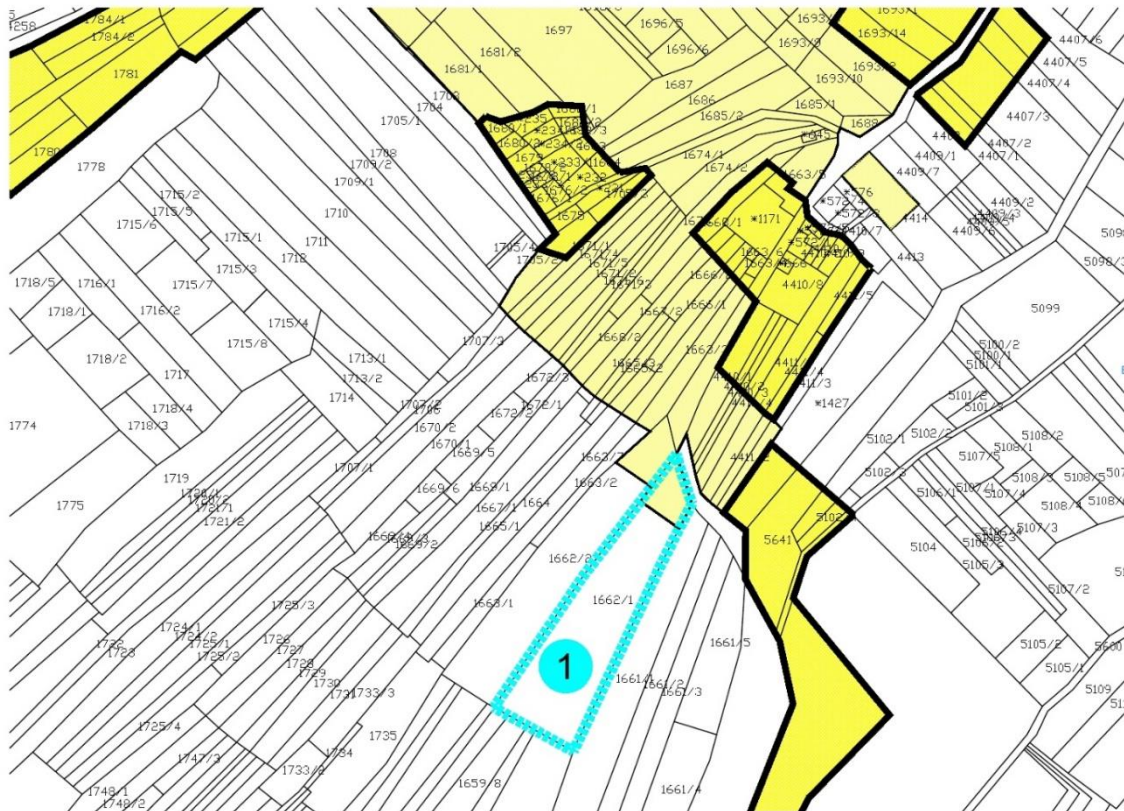
ŽELJEZNIČKI PROMET

	ŽELJEZNIČKA PRUGA ZA MEĐUNARODNI I REGIONALNI PROMET
	ŽELJEZNIČKA PRUGA ZA POSEBAN PROMET
	MOST
	TUNEL
	KOREKCIJA - IZMJESTANJE TRASE
	KOSO DIZALO
	ZIP-LINE

CESTOVNI PROMET

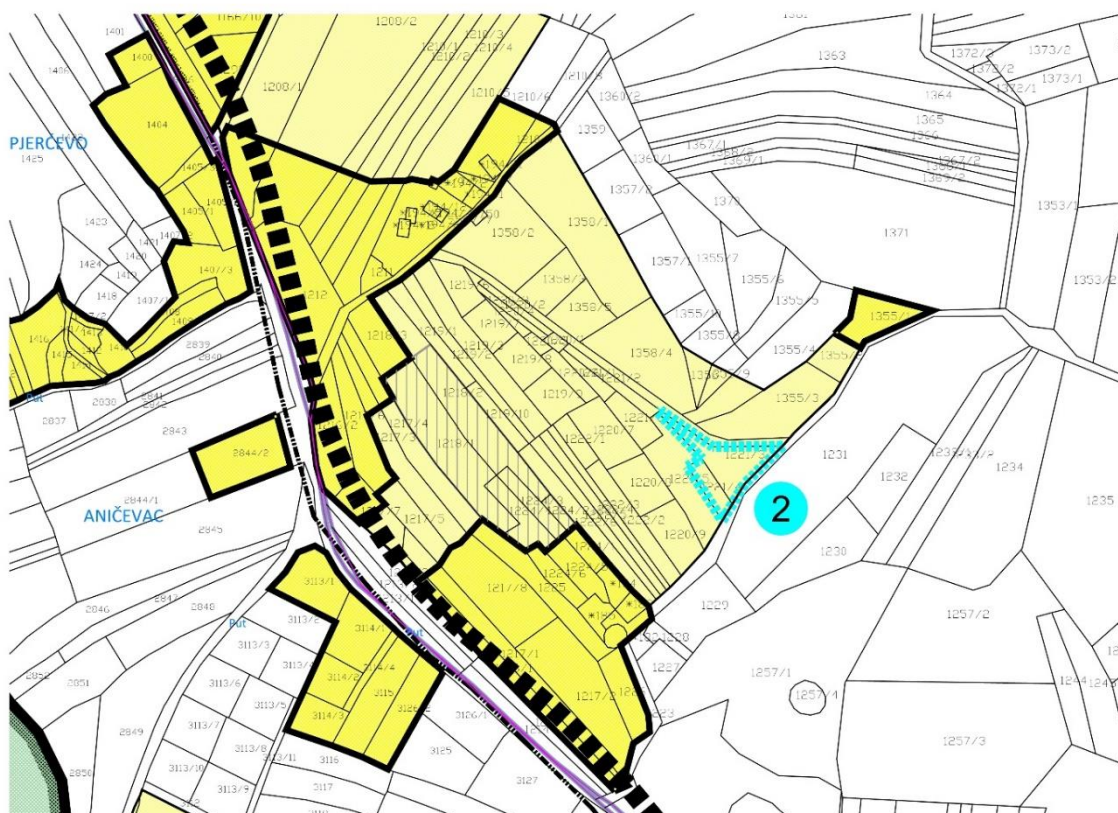
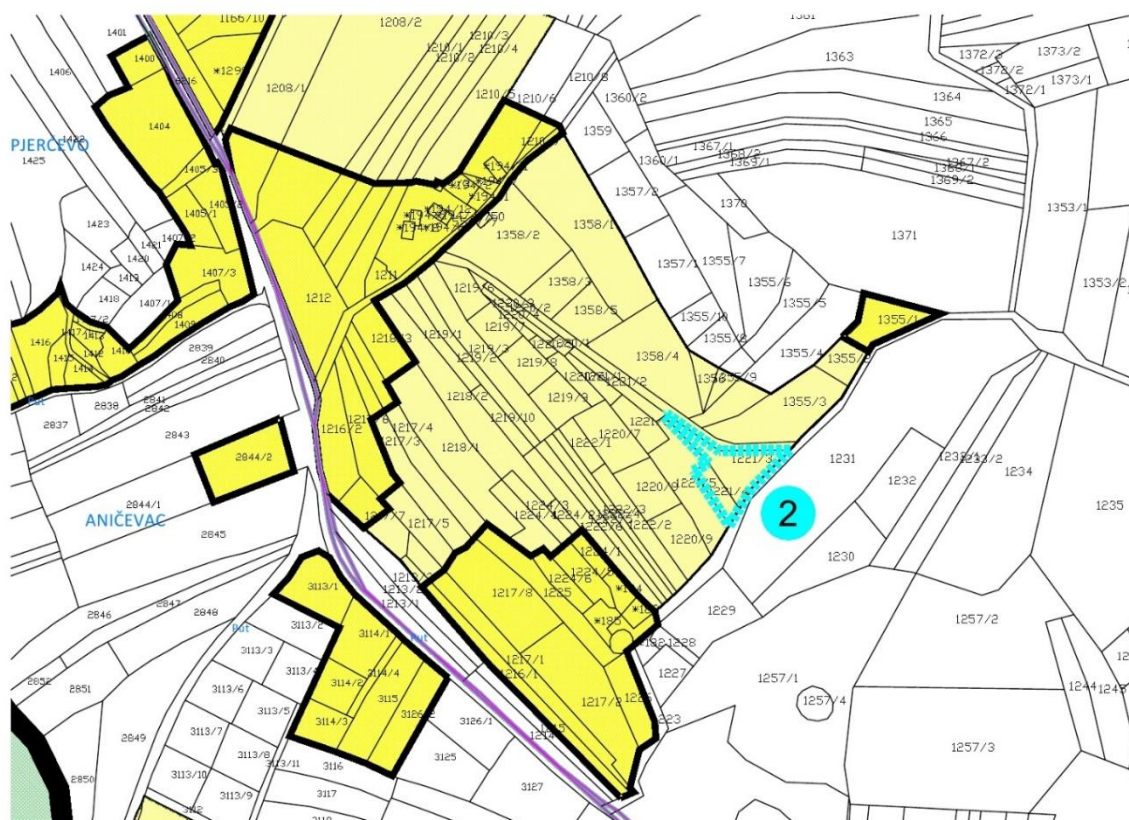
	KORIDOR PLANIRANE BRZE CESTE Strmica-Knin-Drnjč-Sibenik		MOST
	DRŽAVNA CESTA postojeća/planirano		AUTOBUSNI KOLODVOR
	ŽUPANIJSKA CESTA		STALNI GRANIČNI CESTOVNI PRIJELAZ
	LOKALNA CESTA		
	OSTALE NERAZVRSTANE CESTE		

Izvod 1. (Tablica D2-1) - Željka Borovnica



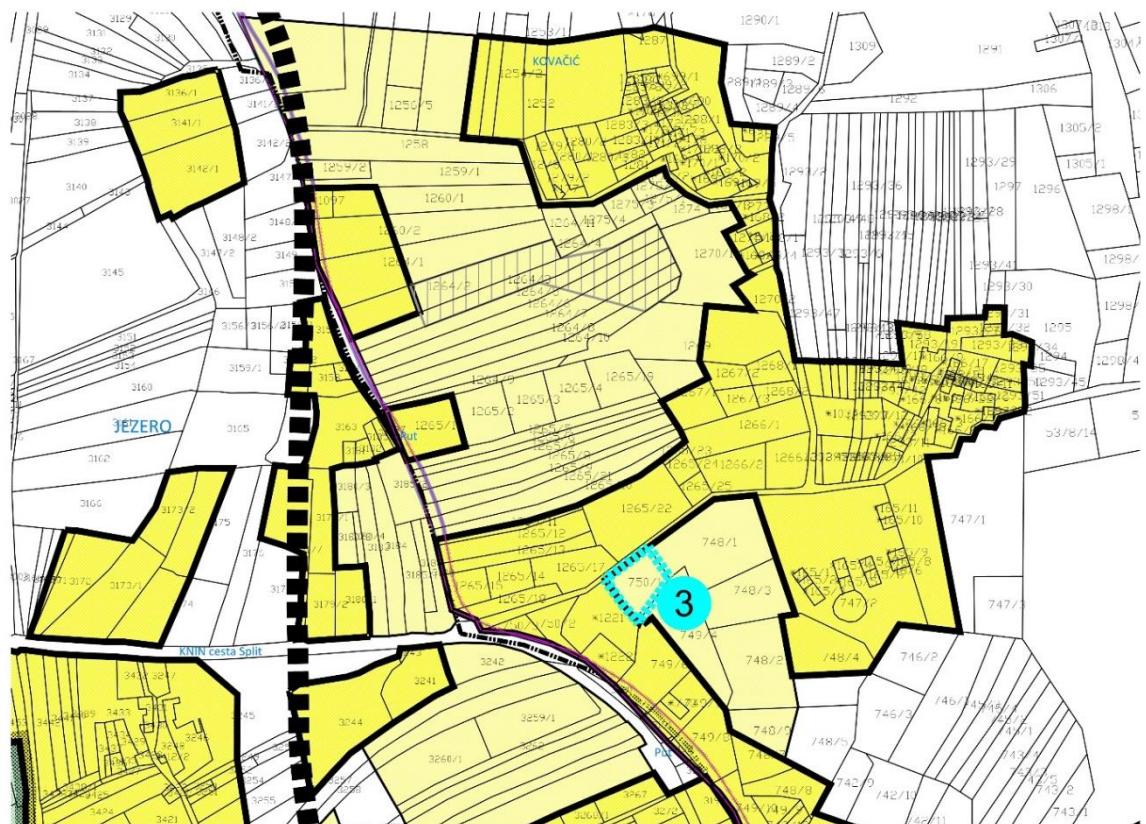
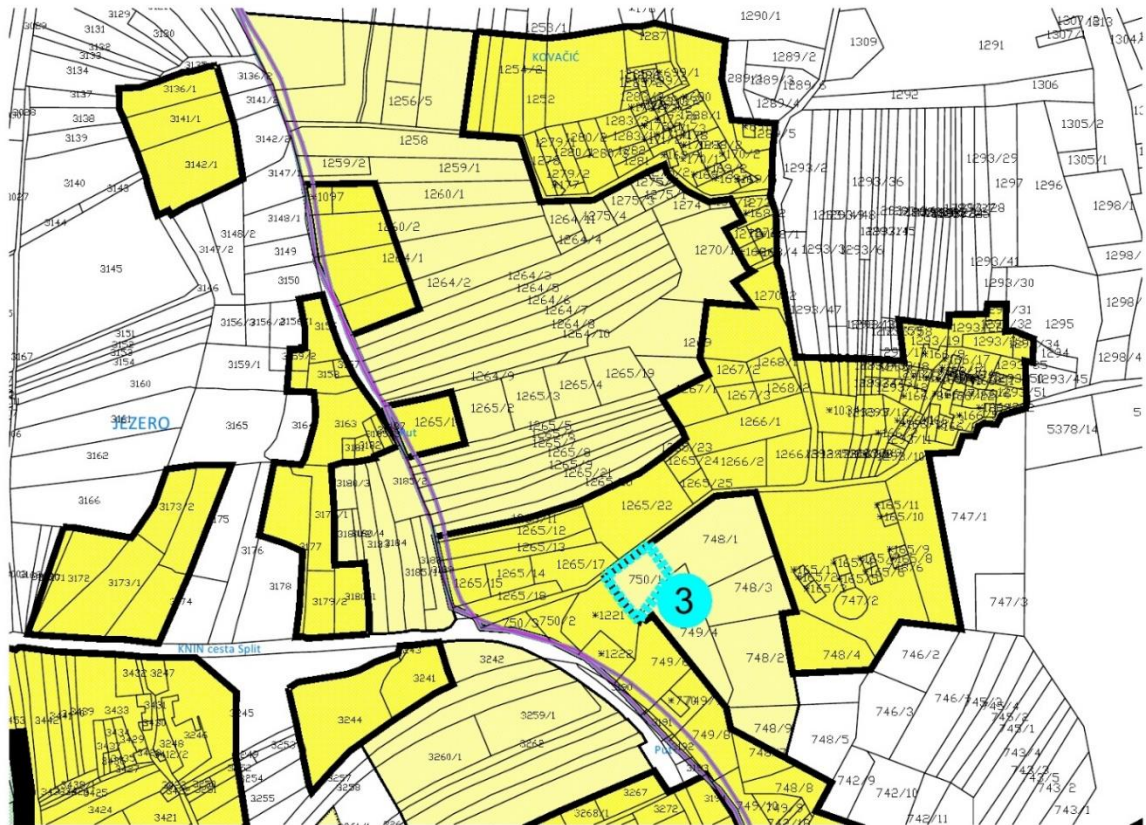
1. Neizgrađeno GP ovim se Planom dijeli na "uređeni" i na "neuređeni dio" - (šrafirano). Navedena čestica sad je u "uređenom dijelu" čime su ostvarene pretpostavke za gradnju

Izvod 2. (Tablica D2-2) - Đuro Kostić



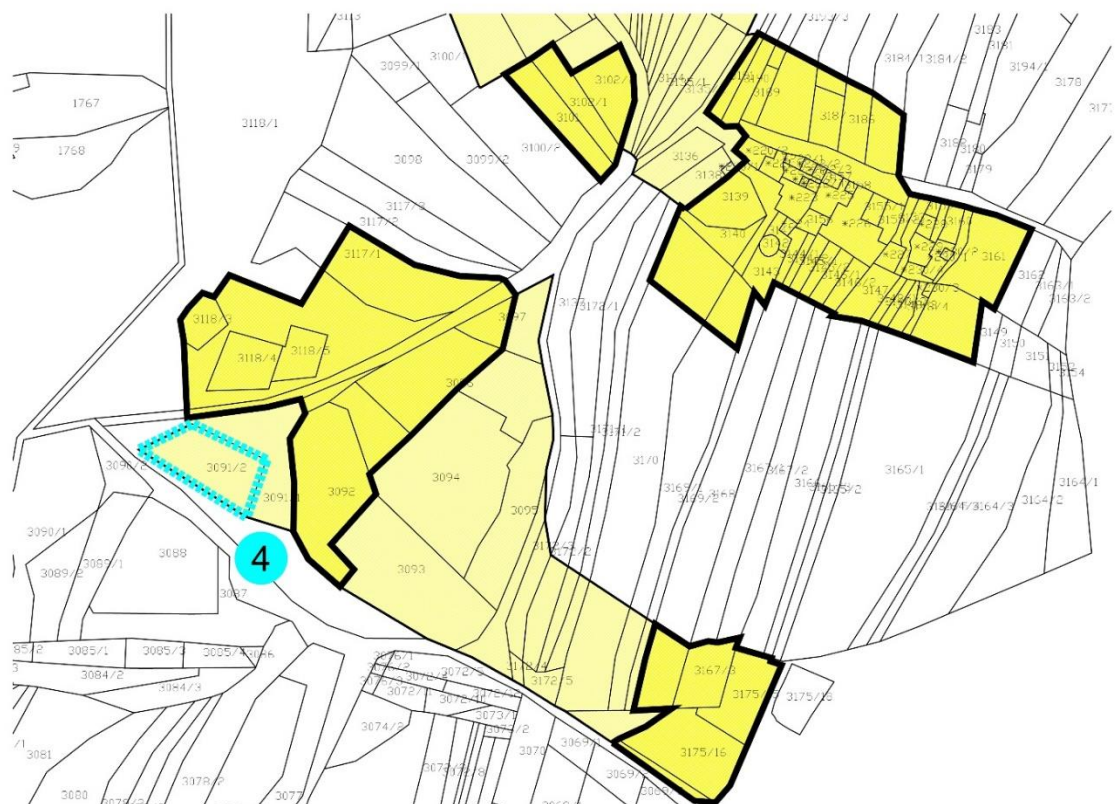
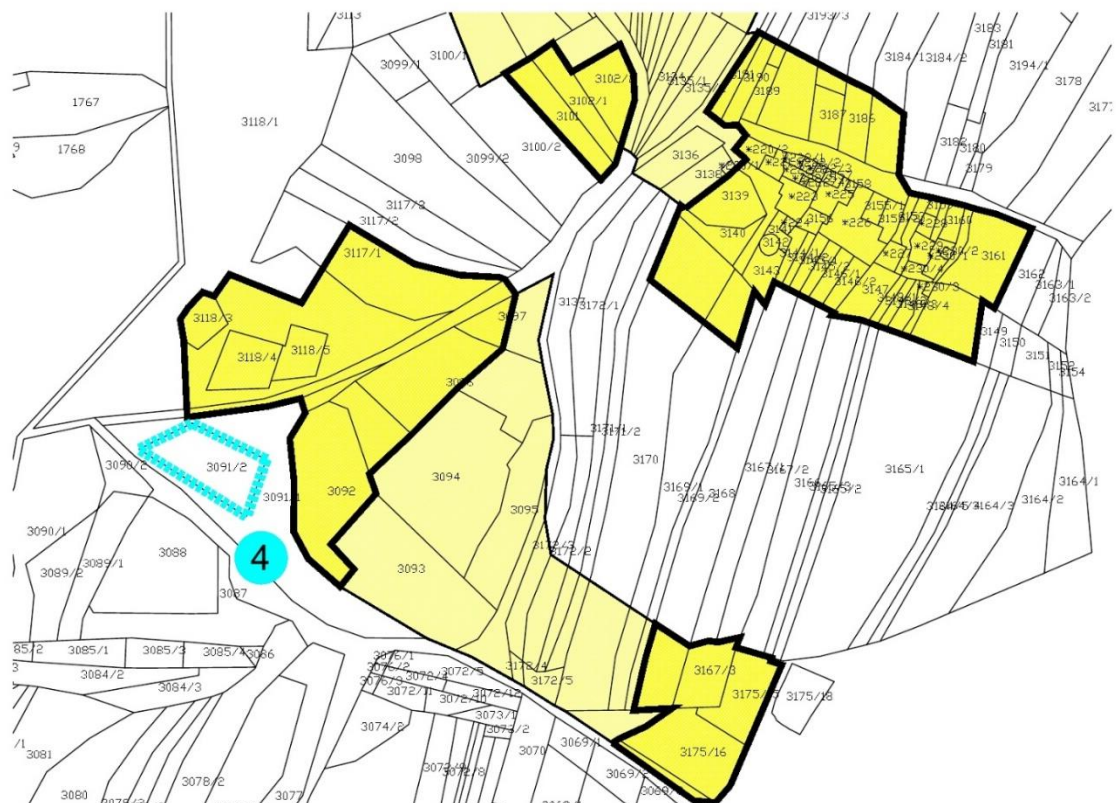
2. Neizgrađeno GP ovim se Planom dijeli na "uređeni" i na "neuređeni dio" - (šrafirano). Navedena čestica sad je u "uređenom dijelu" čime su ostvarene pretpostavke za gradnju

Izvod 3. (Tablica D2-3) - Predrag Ćuk (Nedjeljko Crljen)



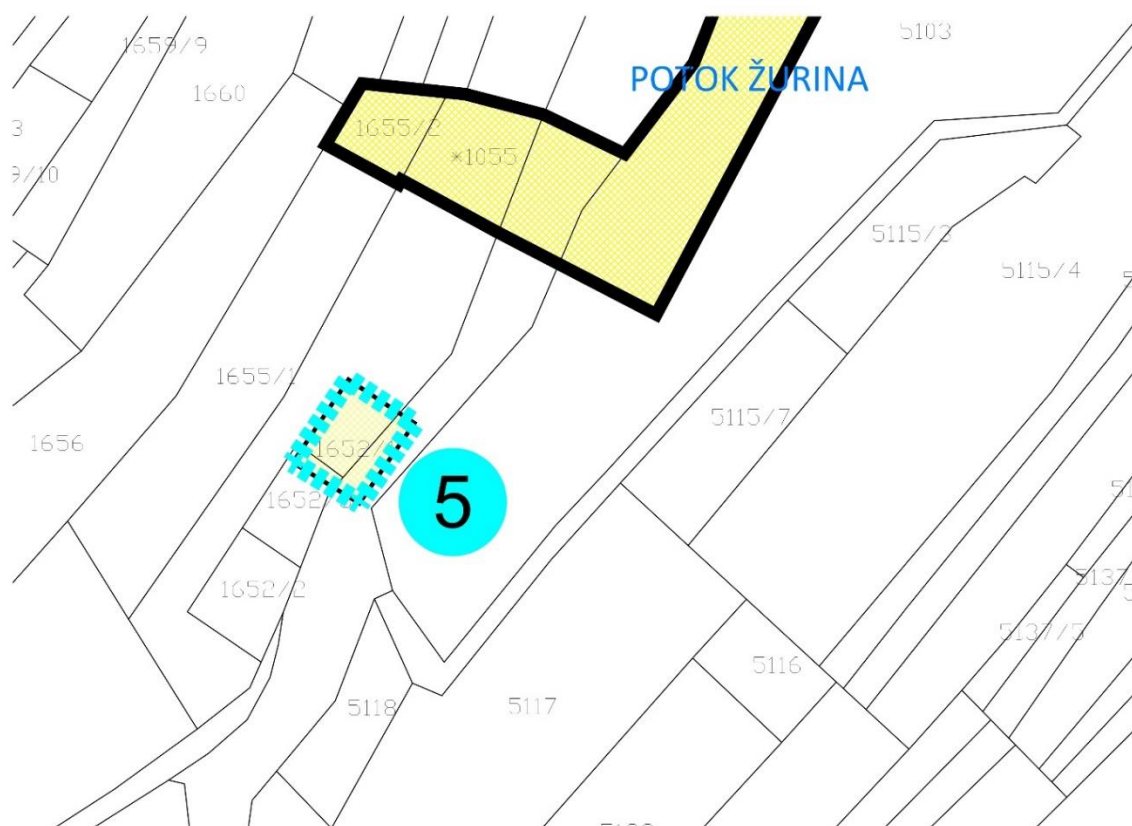
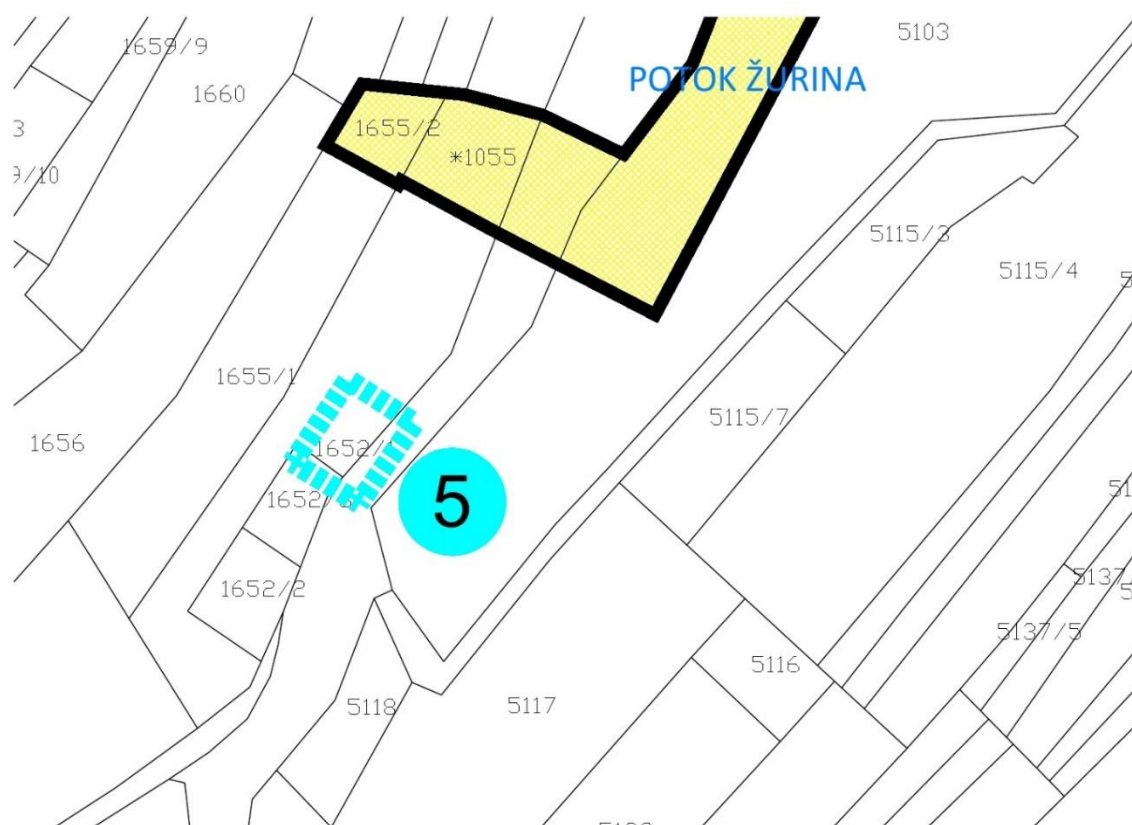
3. Neizgrađeno GP ovim se Planom dijeli na "uređeni" i na "neuređeni dio" - (šrafirano). Navedena čestica sad je u "uređenom dijelu" čime su ostvarene pretpostavke za gradnju

Izvod 4. (Tablica D2-4) - Branko Zubčić



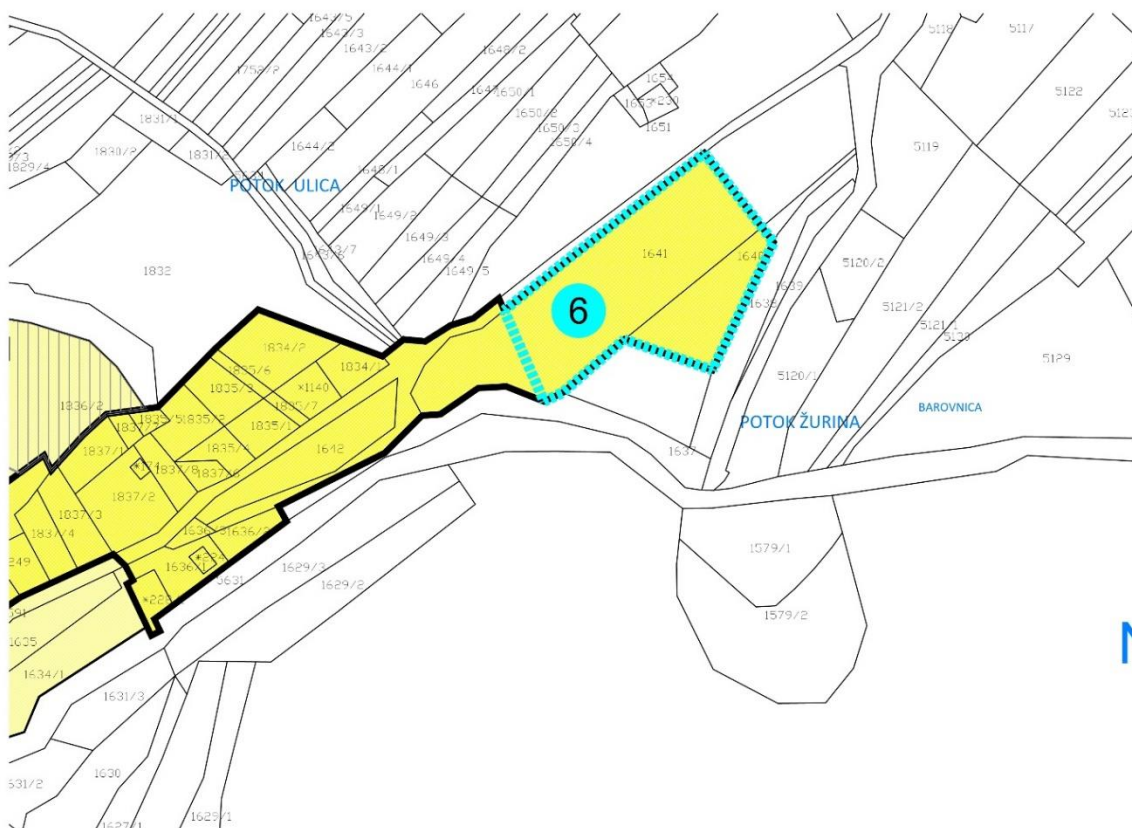
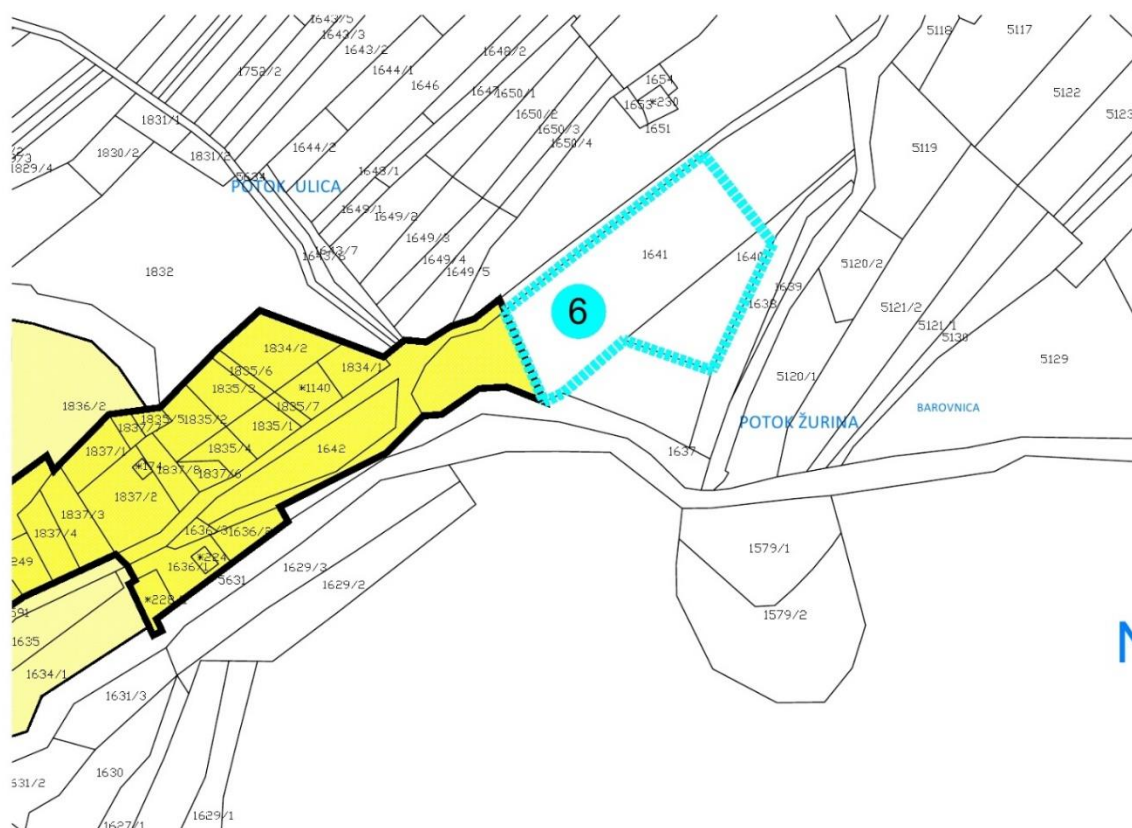
4. Uvrštavanje navedene čestice i odgovarajućeg nužnog dijela susjedne čestice 3091/1 u uređeni dio neizgrađenog građevinskog područja

Izvod 5. (Tablica D2-5) - Mirela Komazec



5. Uvrštavanje navedene čestice u uređeni dio neizgrađenog građevinskog područja

Izvod 6. (Tablica D2-6) - Josip Ćaćić



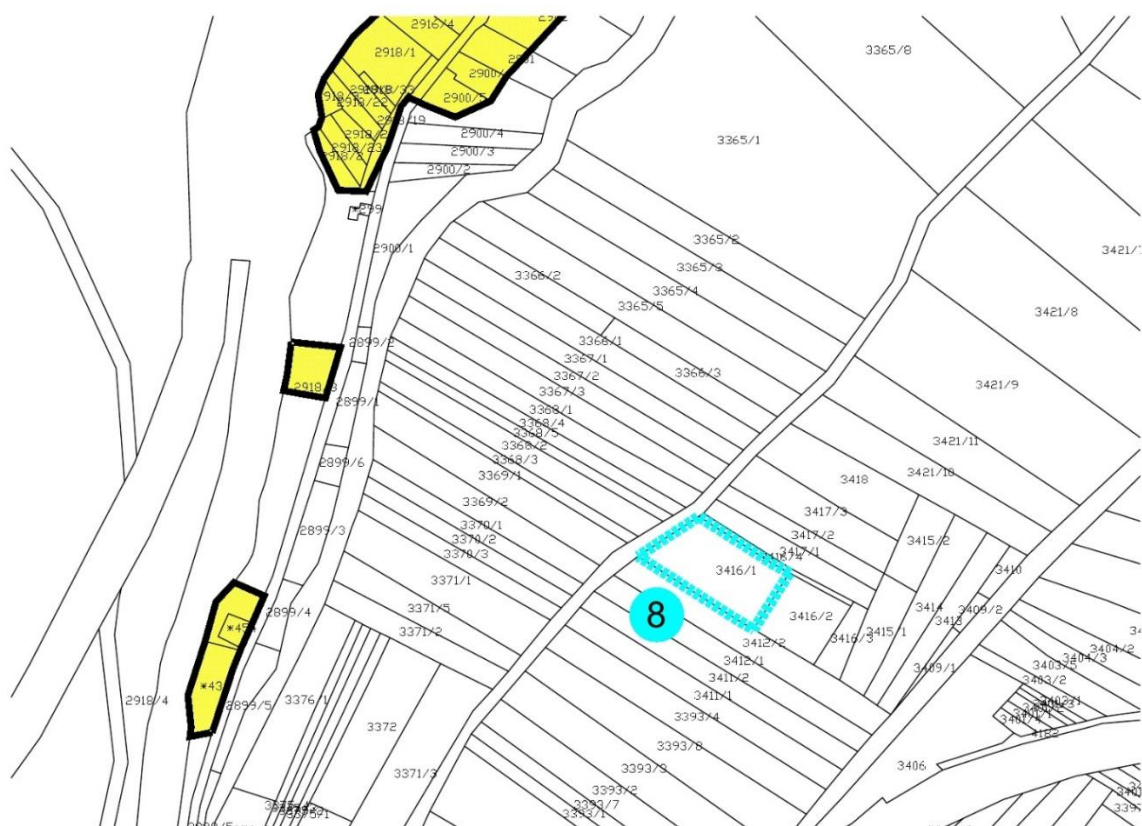
6. Uvrštavanje navedene čestice u uređeni dio neizgrađenog građevinskog područja

Izvod 7. (Tablica D2-7) - Dušan Bjedov



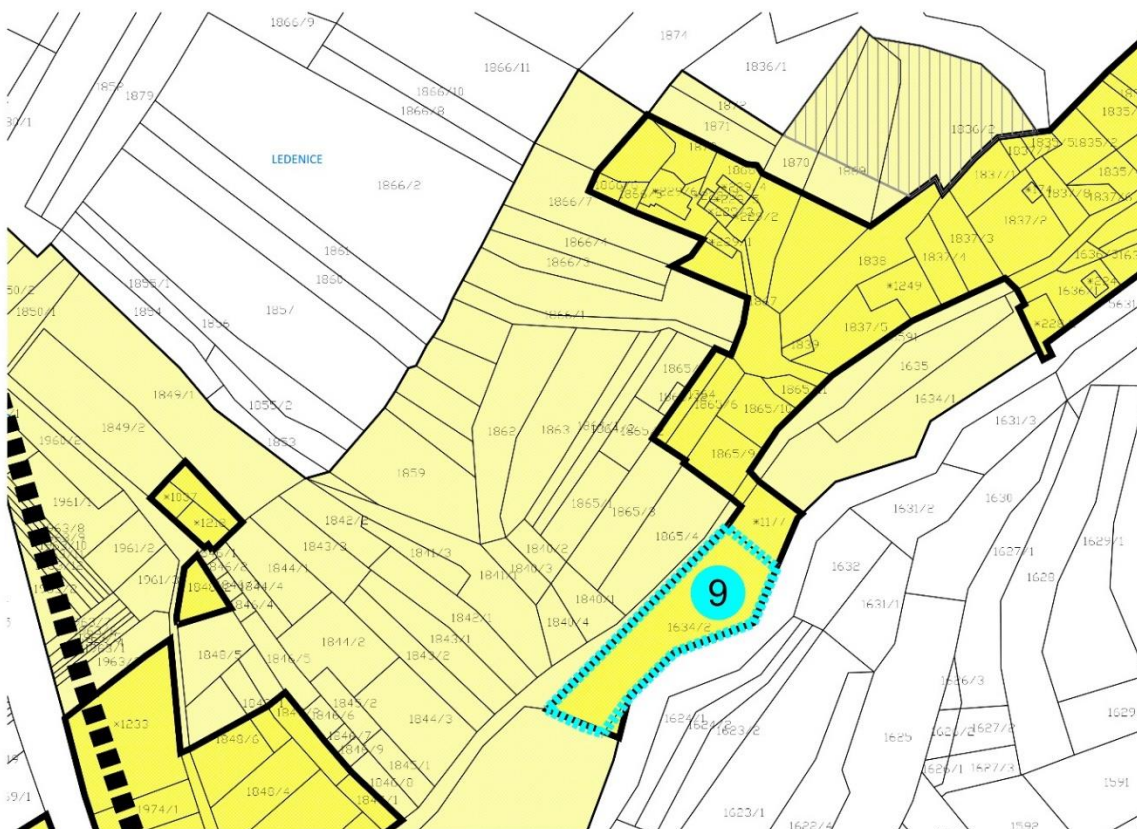
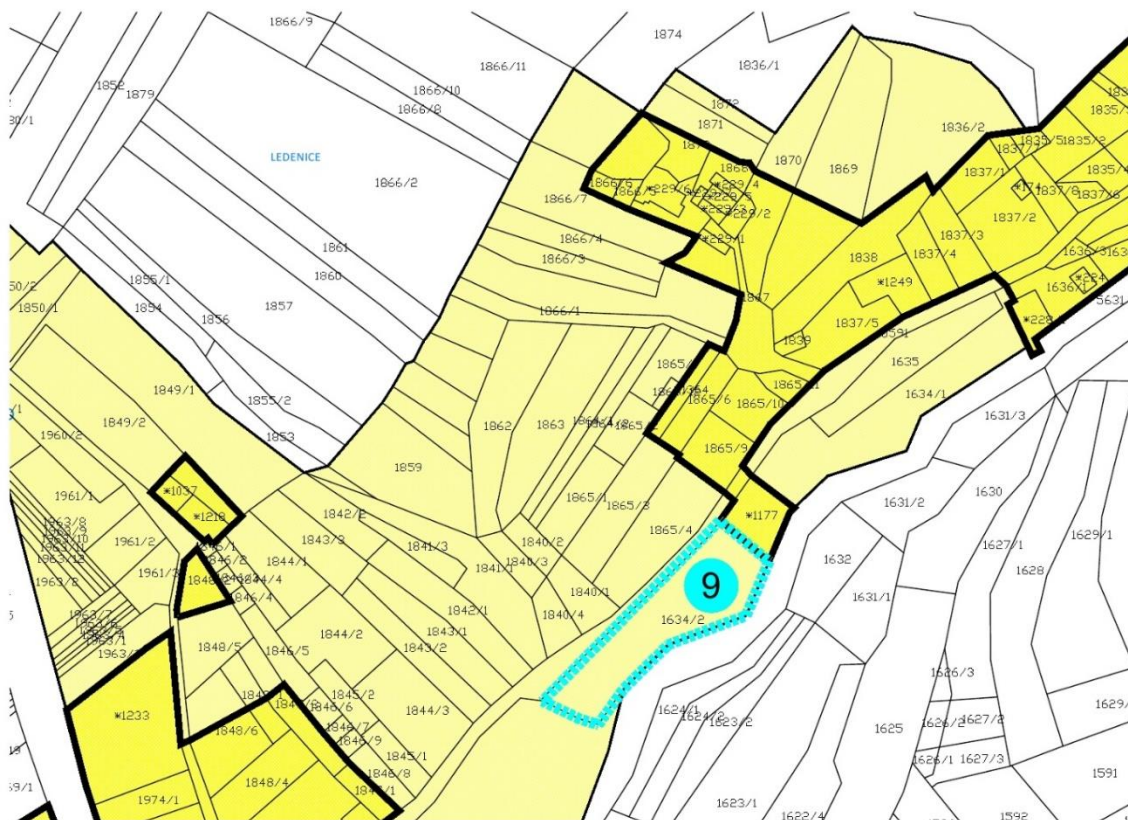
7. Uvrštavanje navedene čestice u uređeni dio neizgrađenog građevinskog područja

Izvod 8. (Tablica D2-8) - Marko Đido



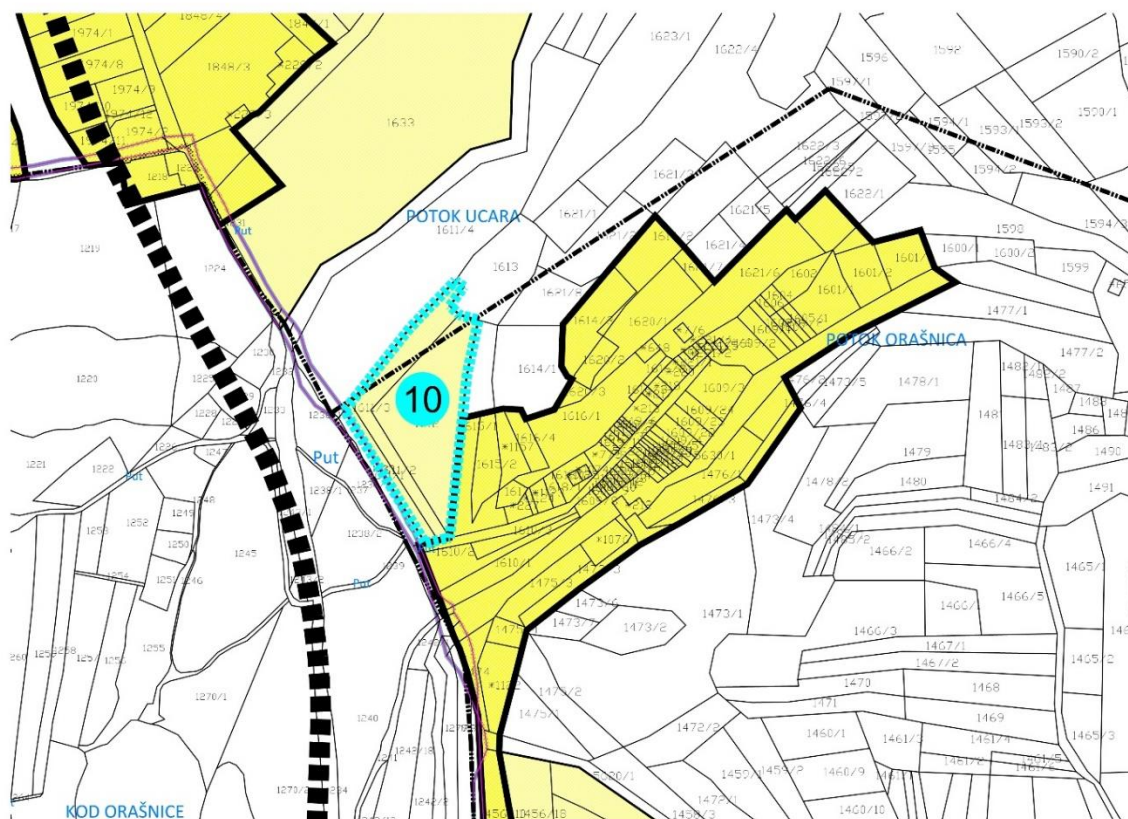
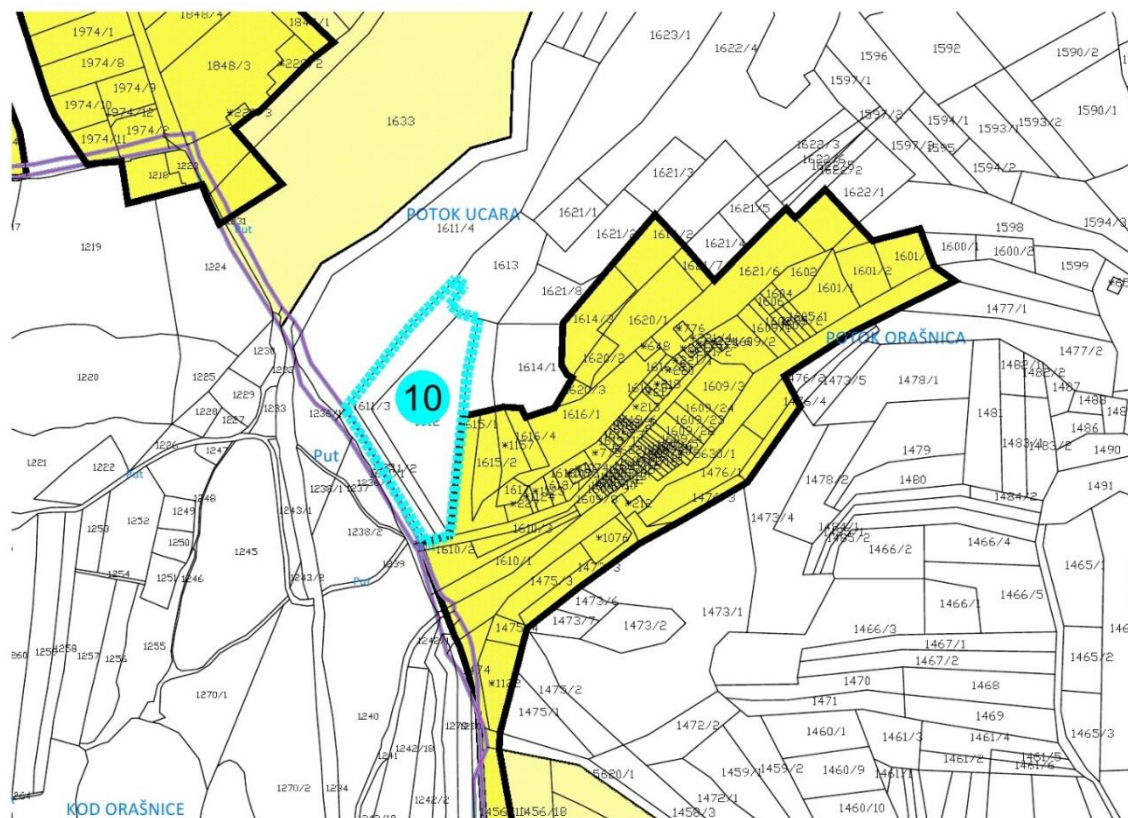
8. Zemljište nije moguće uvrstiti u građevinsko područje

Izvod 9. (Tablica D2-9) - Mihovil Gugo



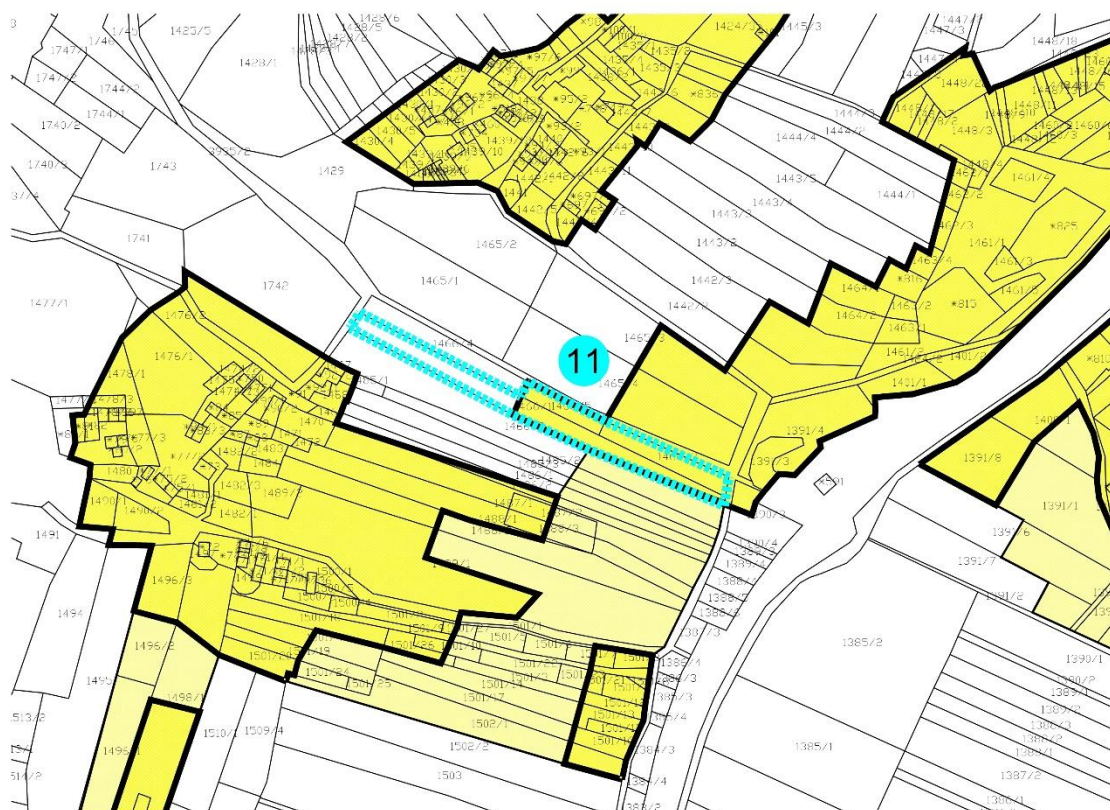
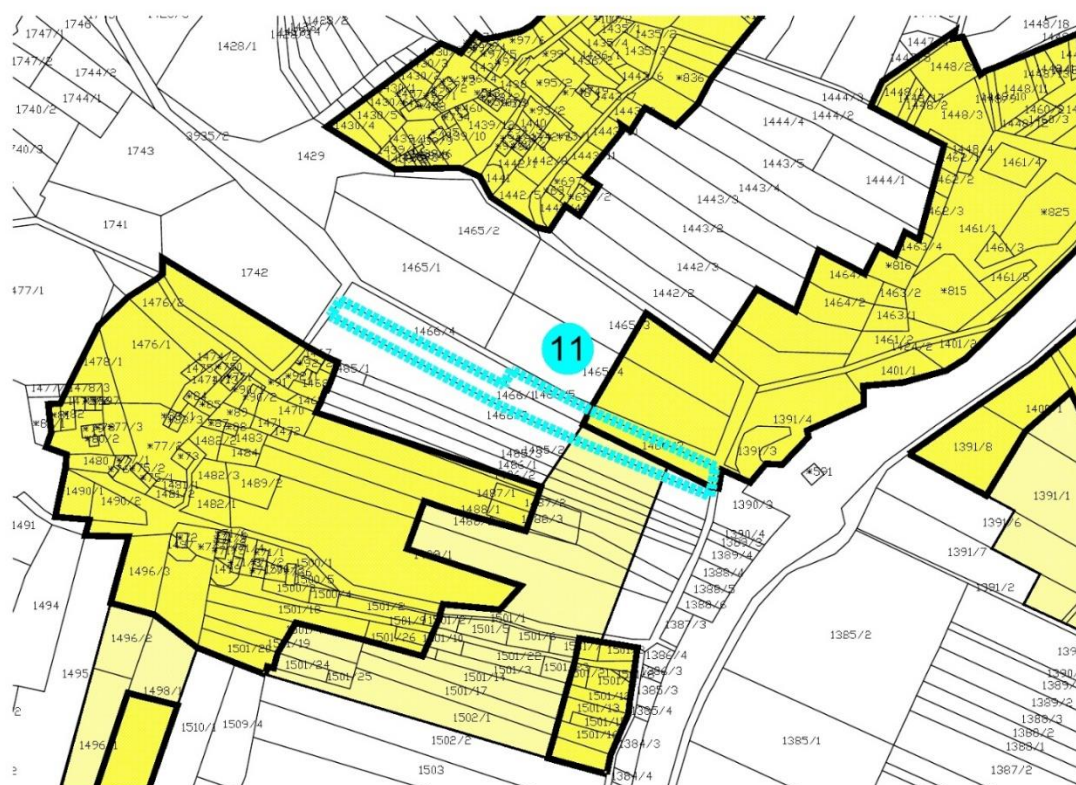
9. Uvrštavanje navedene čestice u izgrađeni dio građevinskog područja

Izvod 10. (Tablica D2-10) - Drago Jelić



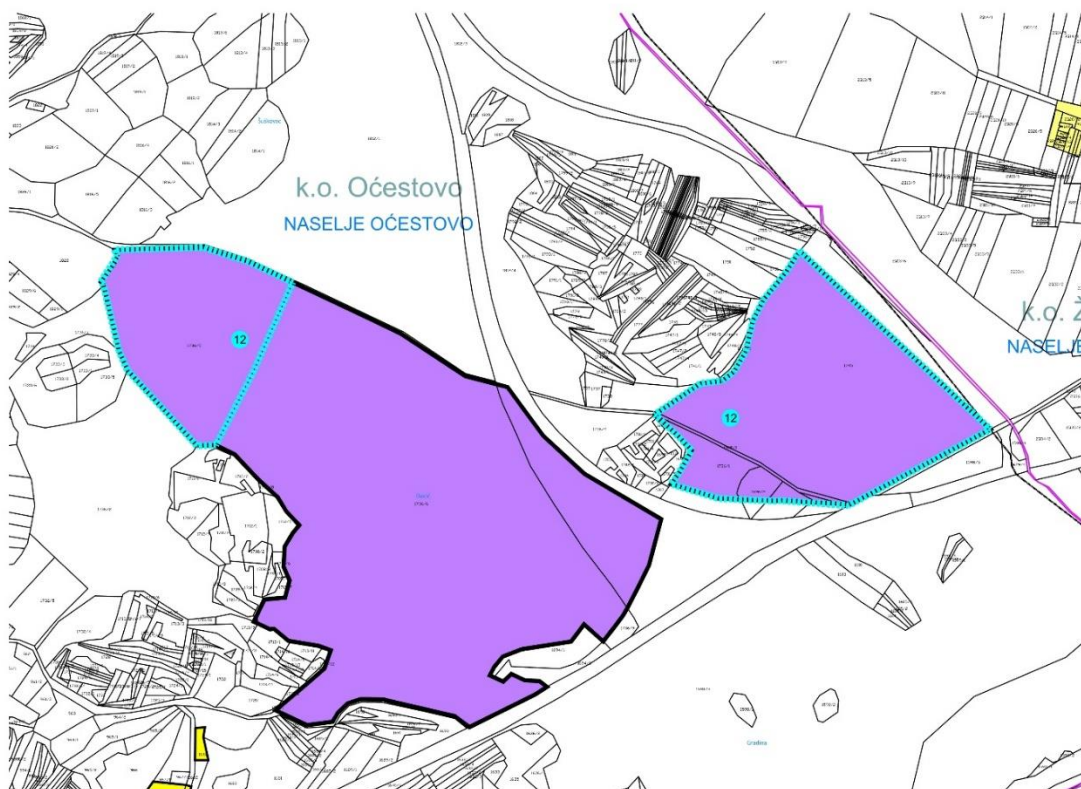
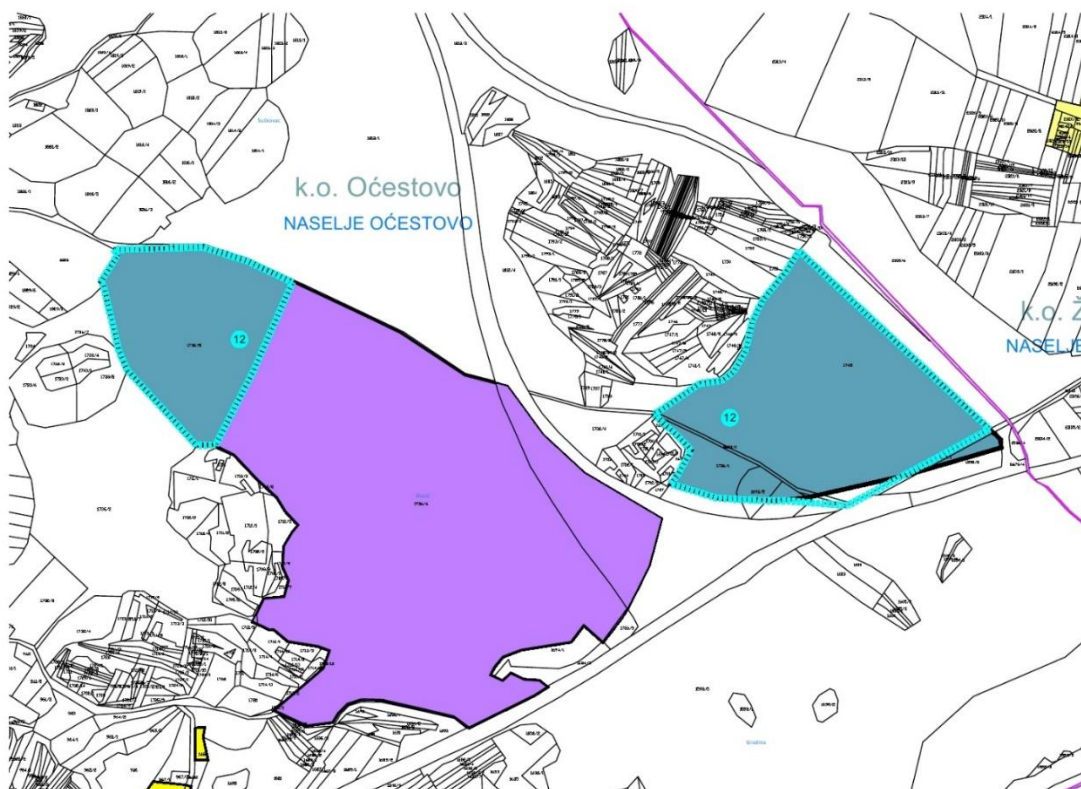
10. Uvrštavanje navedenih čestica u uređeni dio neizgrađenog građevinskog područja

Izvod 11. (Tablica D2-11) - Zlatko Jelić

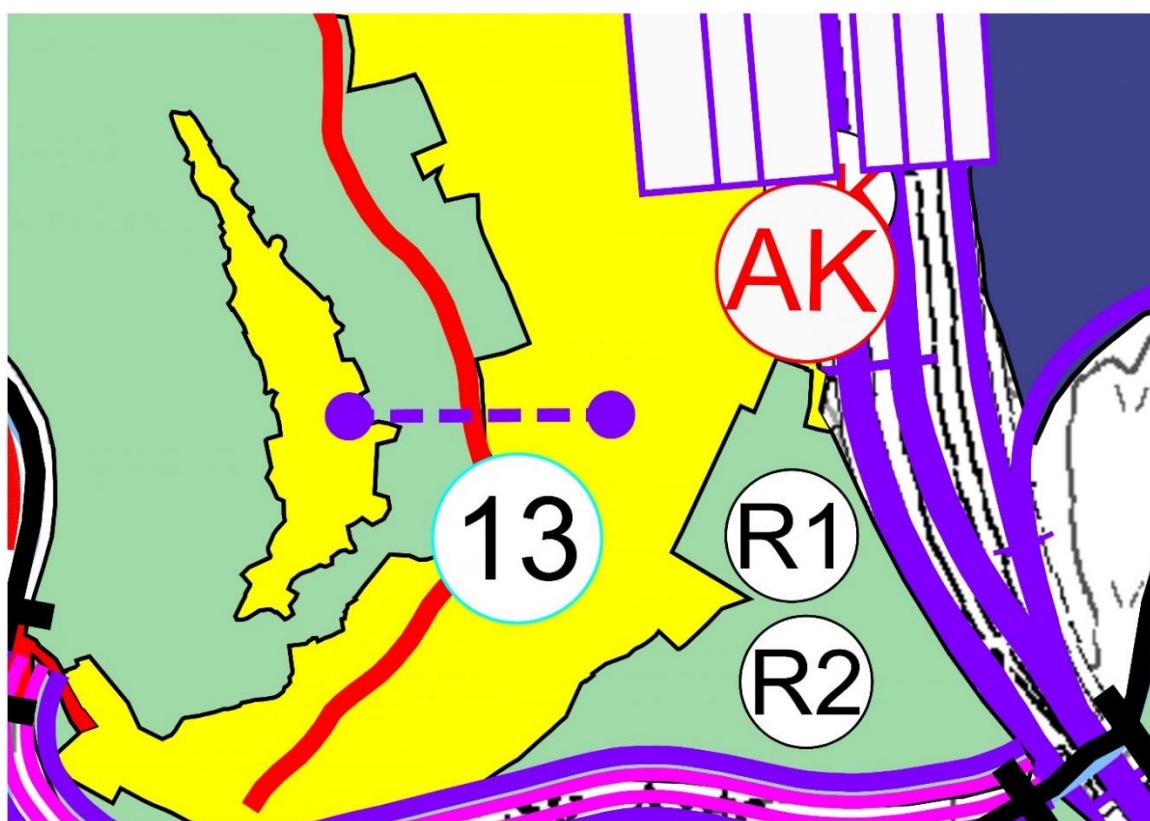
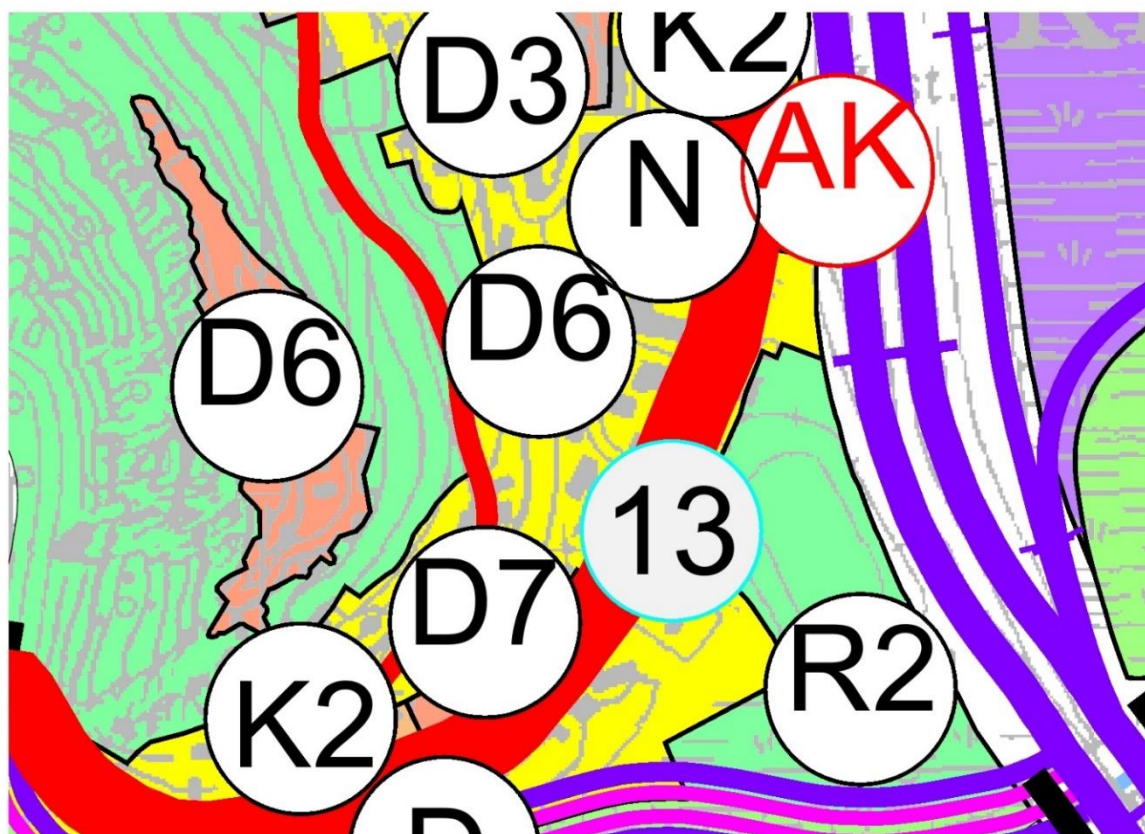


11. Uvrštavanje nužnog dijela navedenih čestica u izgrađeni dio građevinskog područja

Izvod 12. (Tablica D2-12) - Grad Knin

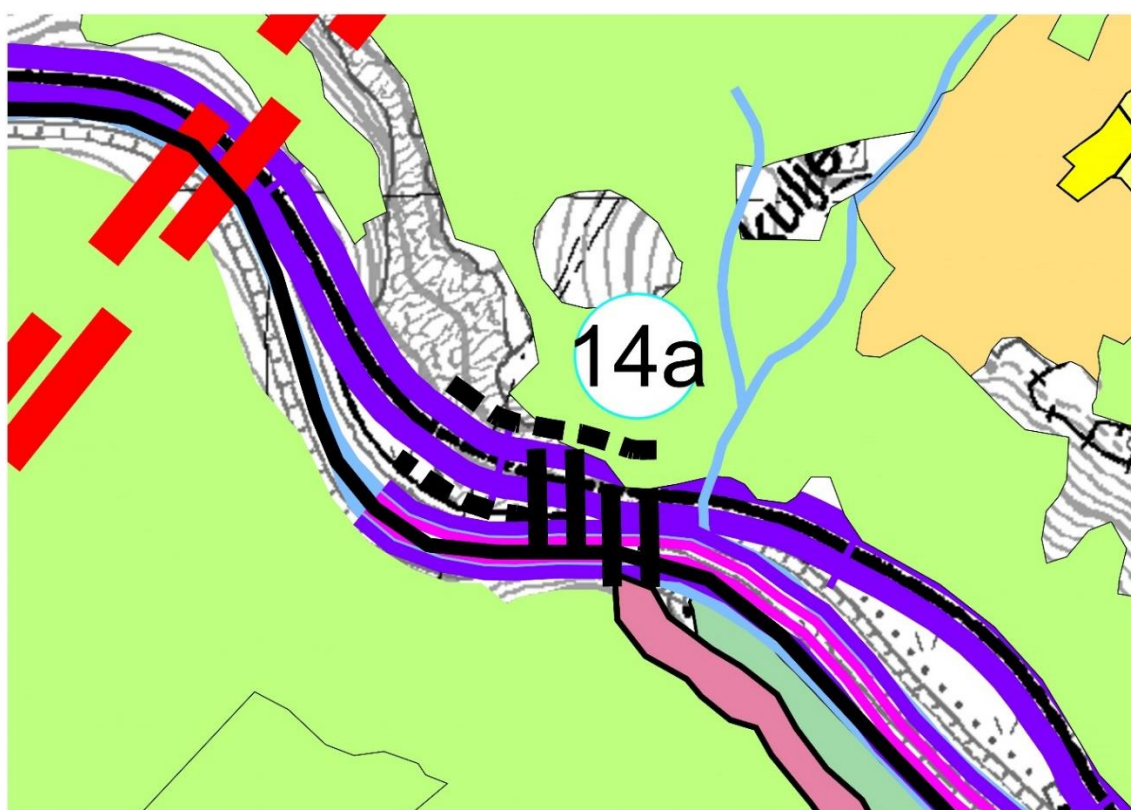
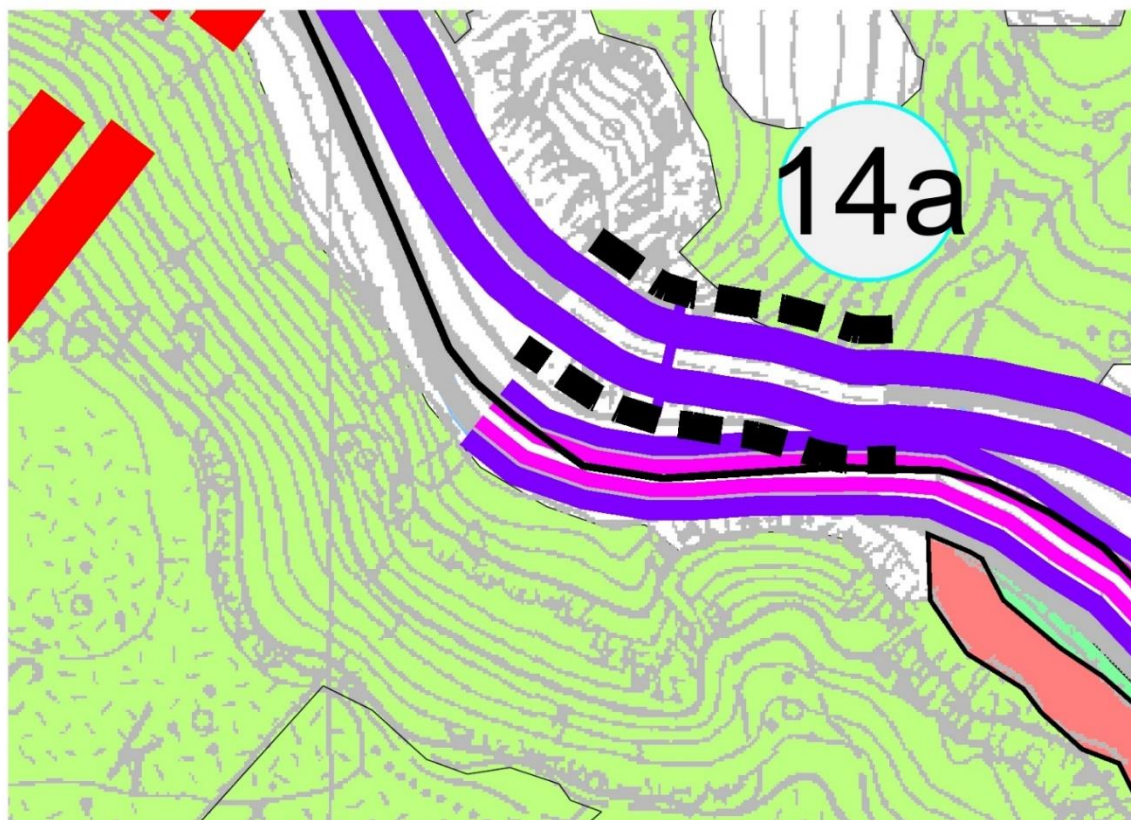


**12. Korekcija granice gospodarske zone
sukladno Odluci o osnivanju Poduzetničke zone Očestovo**



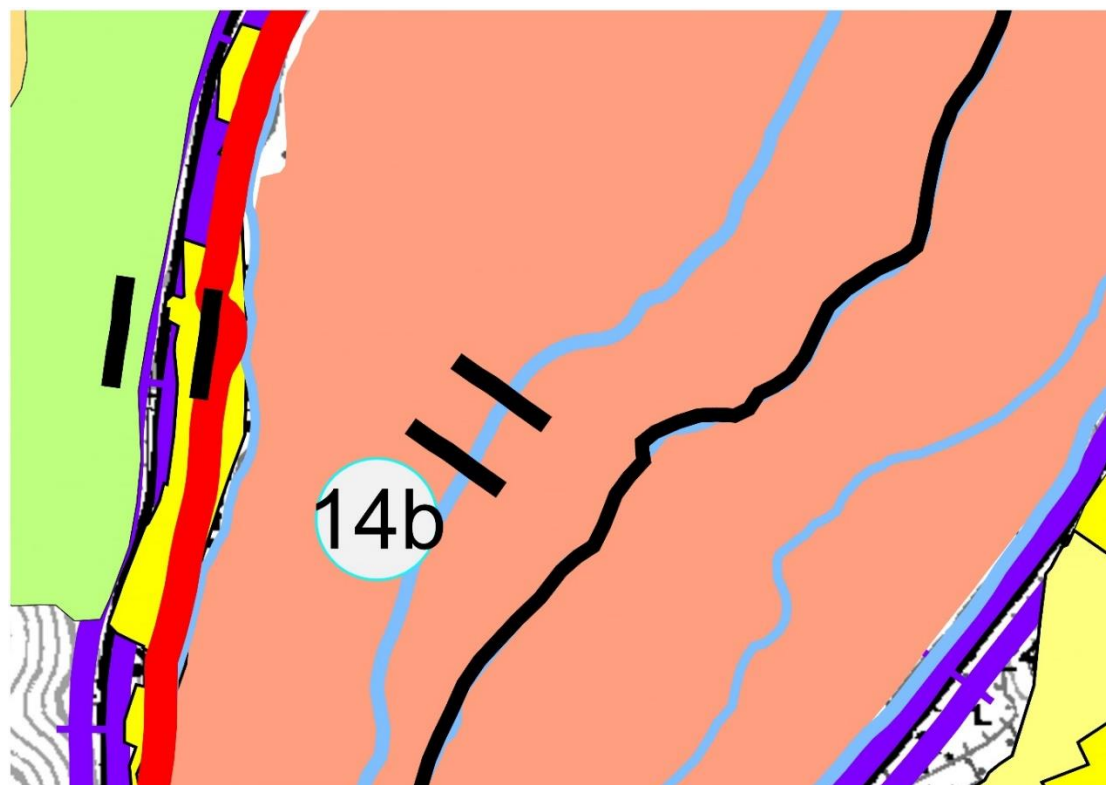
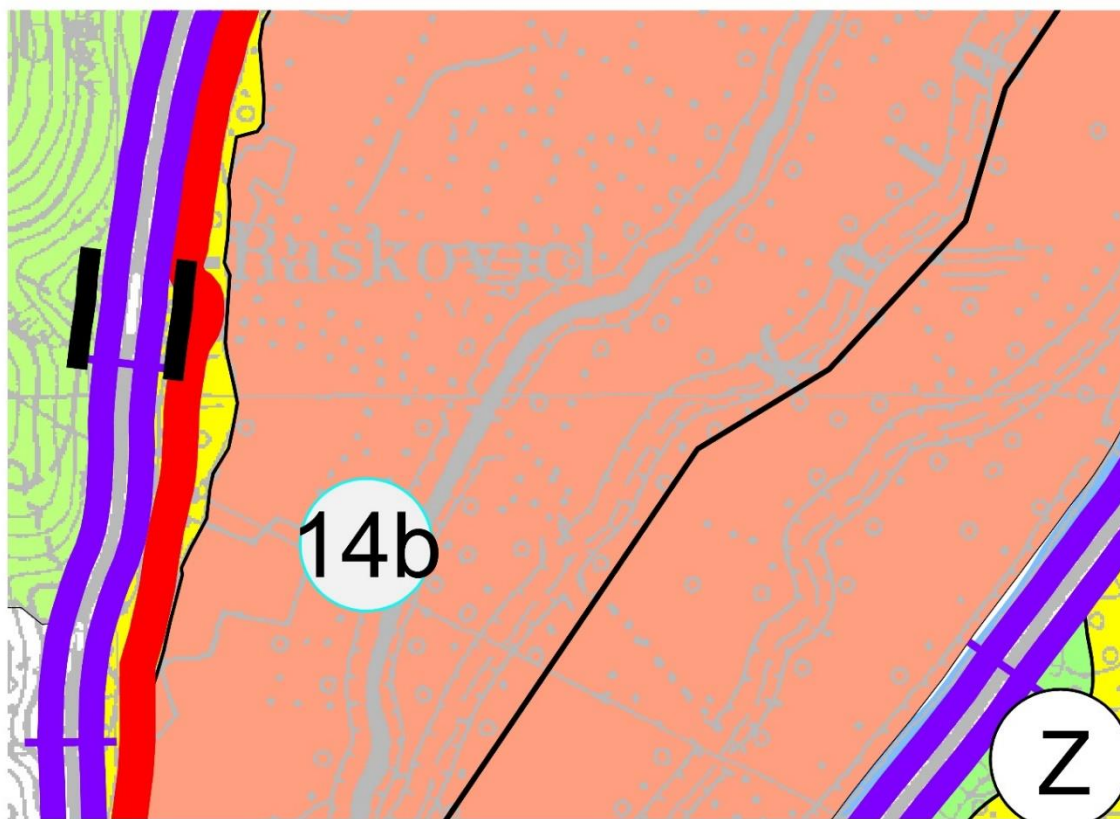
13. Lokacija trase kosog lifta na Kninsku tvrđavu

Izvod 14a. (Tablica D2-14, D3-3) - Grad Knin



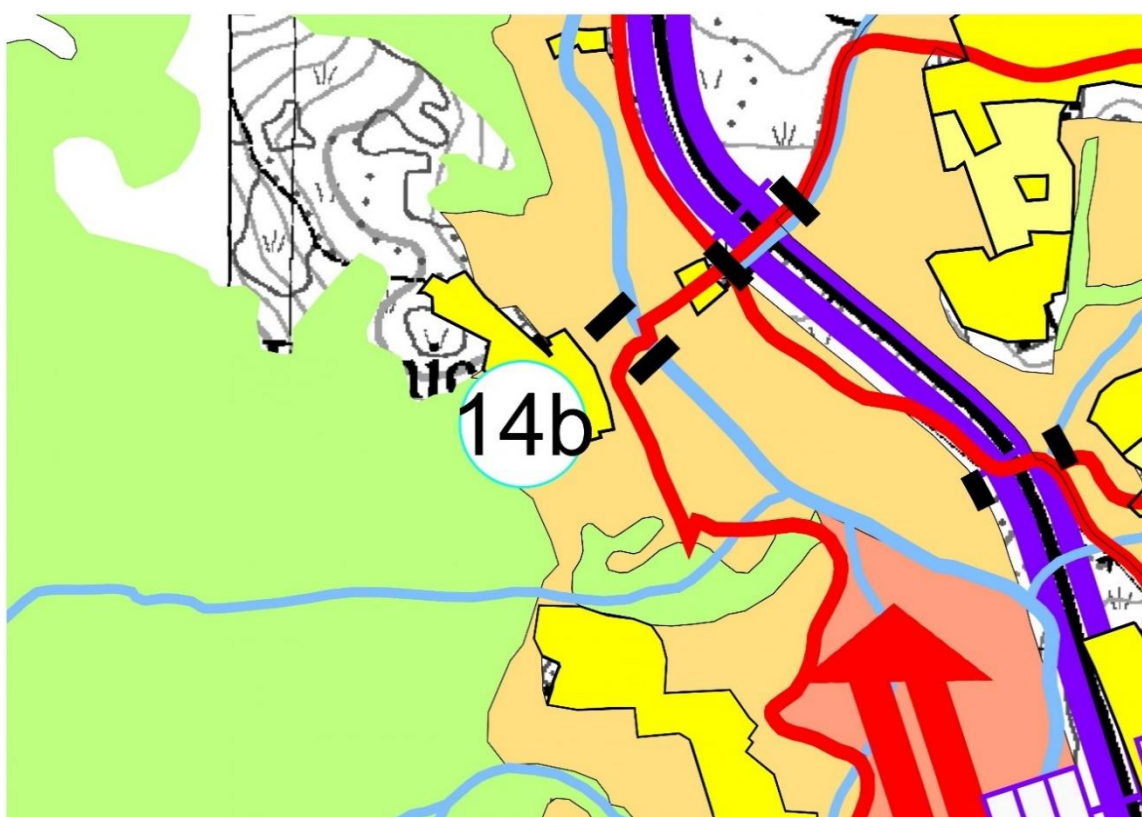
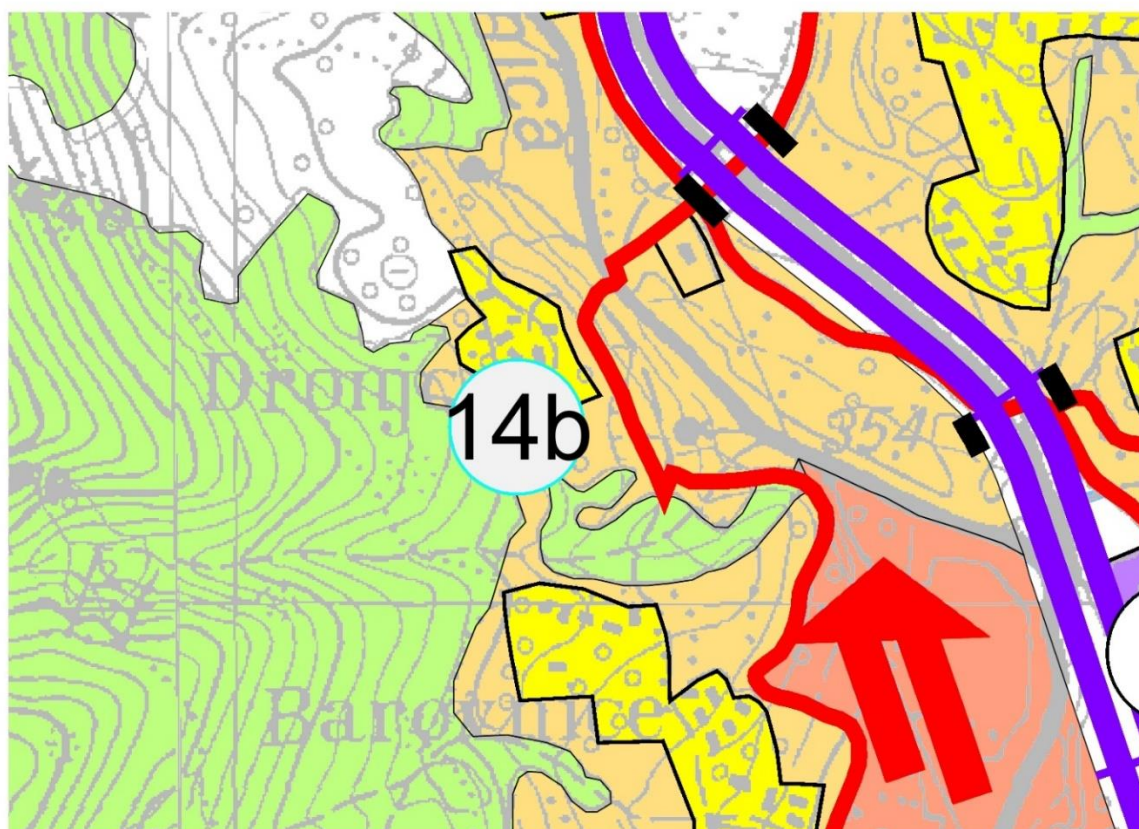
14a. Označavanje lokacije izgradnje i rekonstrukcije mostova preko vodotoka na području Grada Knina

Izvod 14b1. (Tablica D2-14, D3-6) - Grad Knin



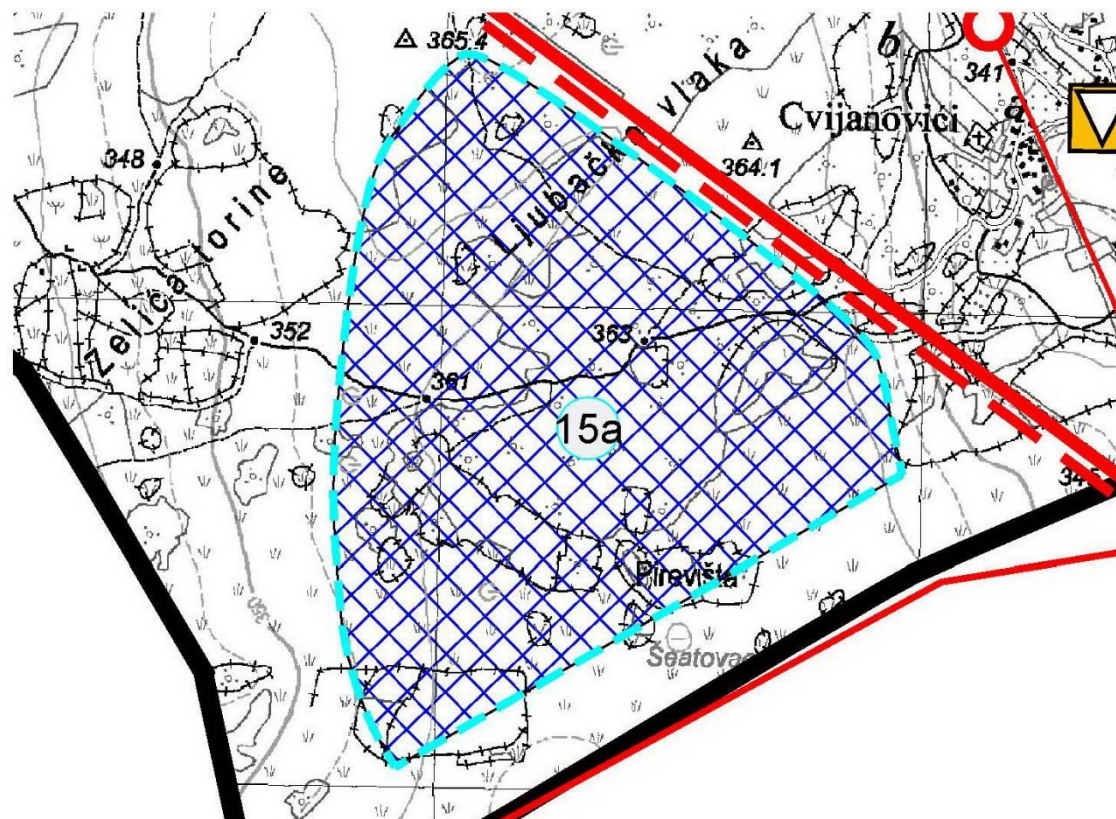
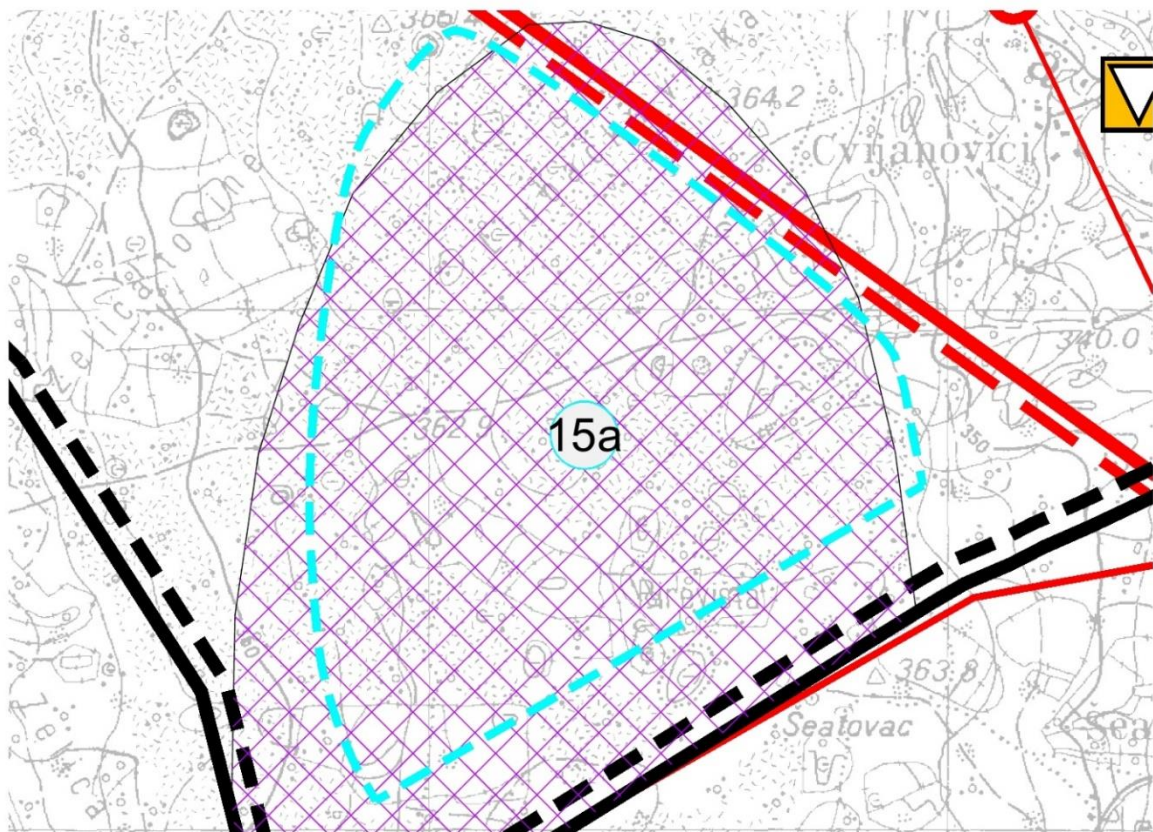
14b1. Označavanje lokacije izgradnje i rekonstrukcije mostova preko vodotoka na području Grada Knina

Izvod 14b2. (Tablica D2-14, D3-6) - Grad Knin



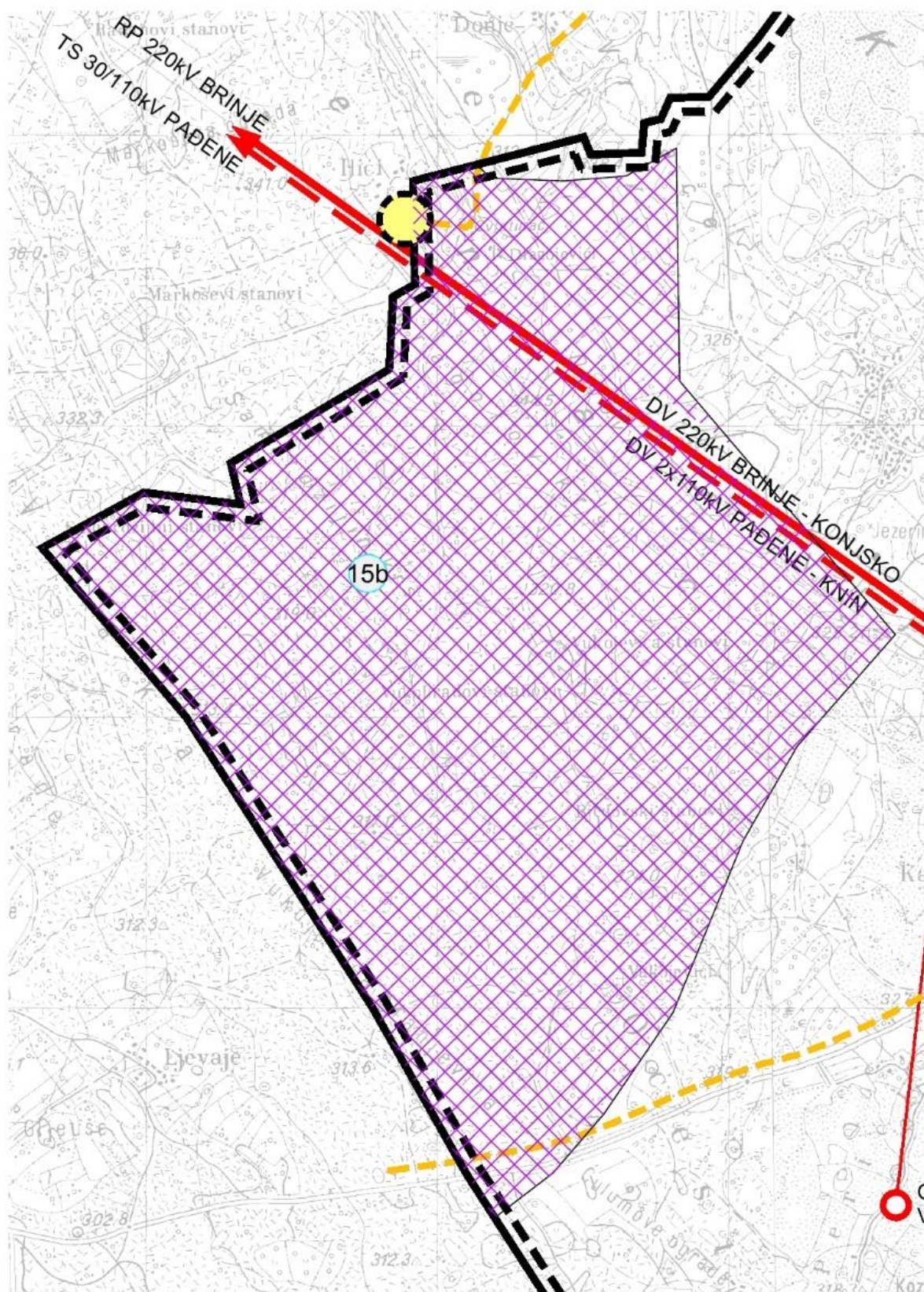
14b2. Označavanje lokacije izgradnje i rekonstrukcije mostova preko vodotoka na području Grada Knina

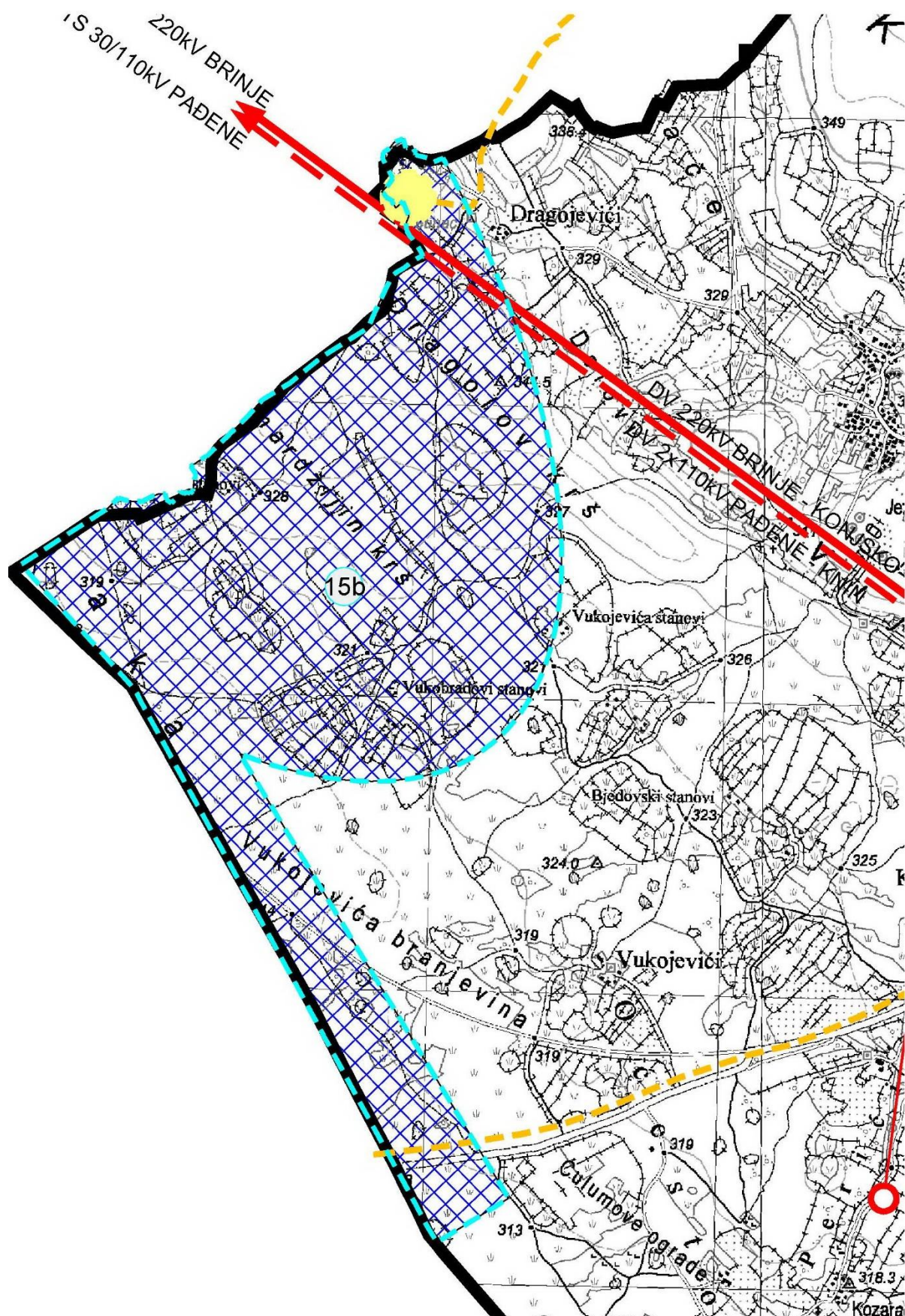
Izvod 15a1. (Tablica D2-15) - Vjetroelektrana Ljubač d.o.o.



15a1. Usklađenje područja mogućeg smještaja vjetroelektrana i njihove kategorizacije s PP ŠKŽ

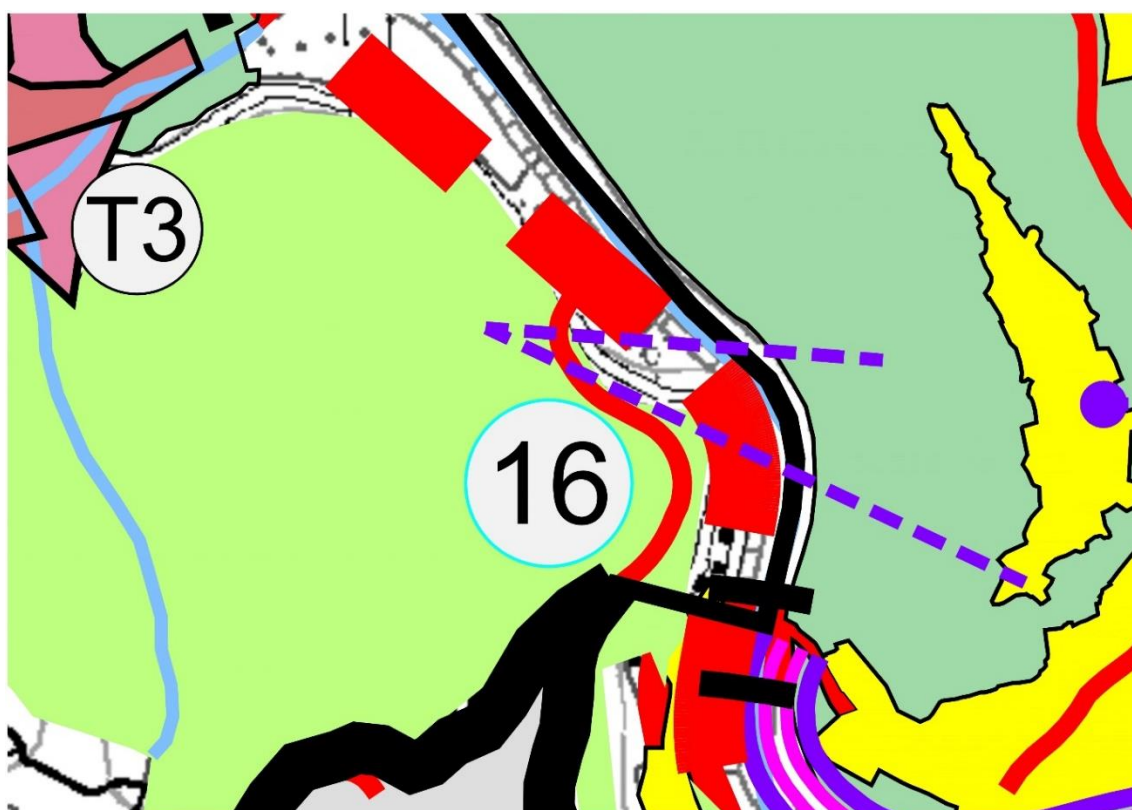
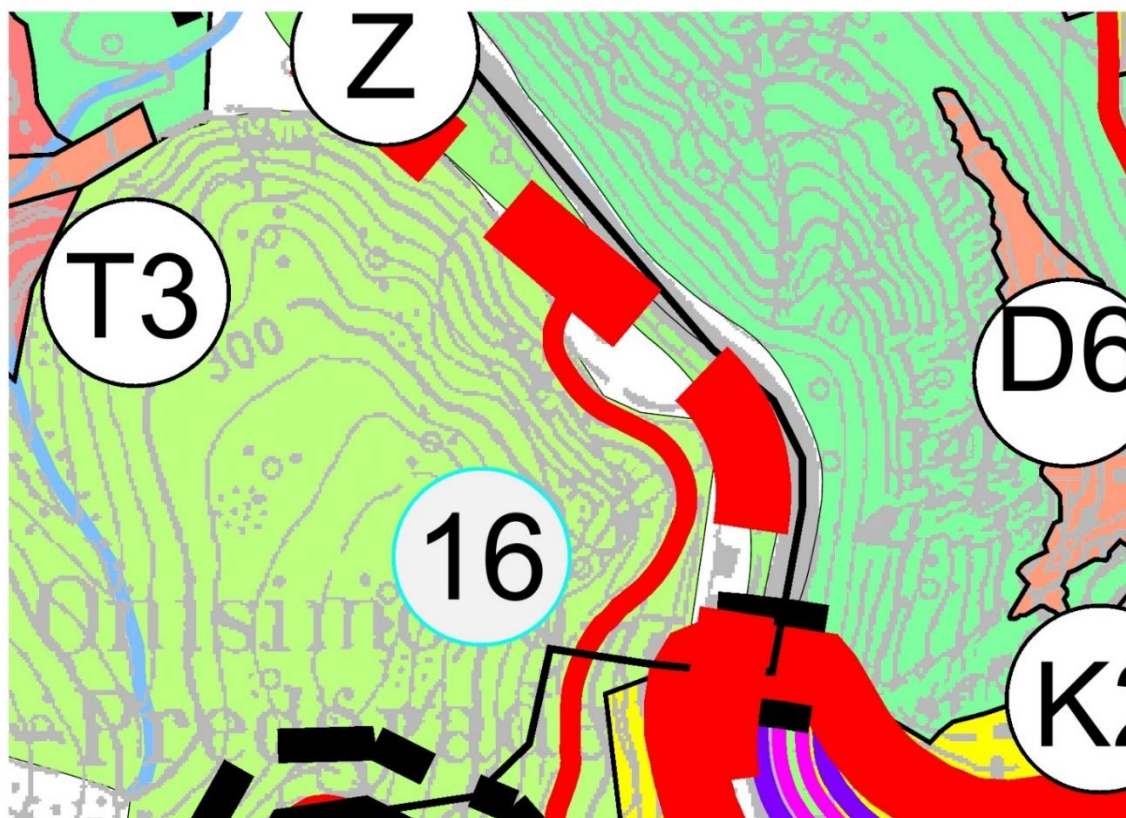
Izvod 15a2. (Tablica D2-15) - Vjetroelektrana Ljubač d.o.o.





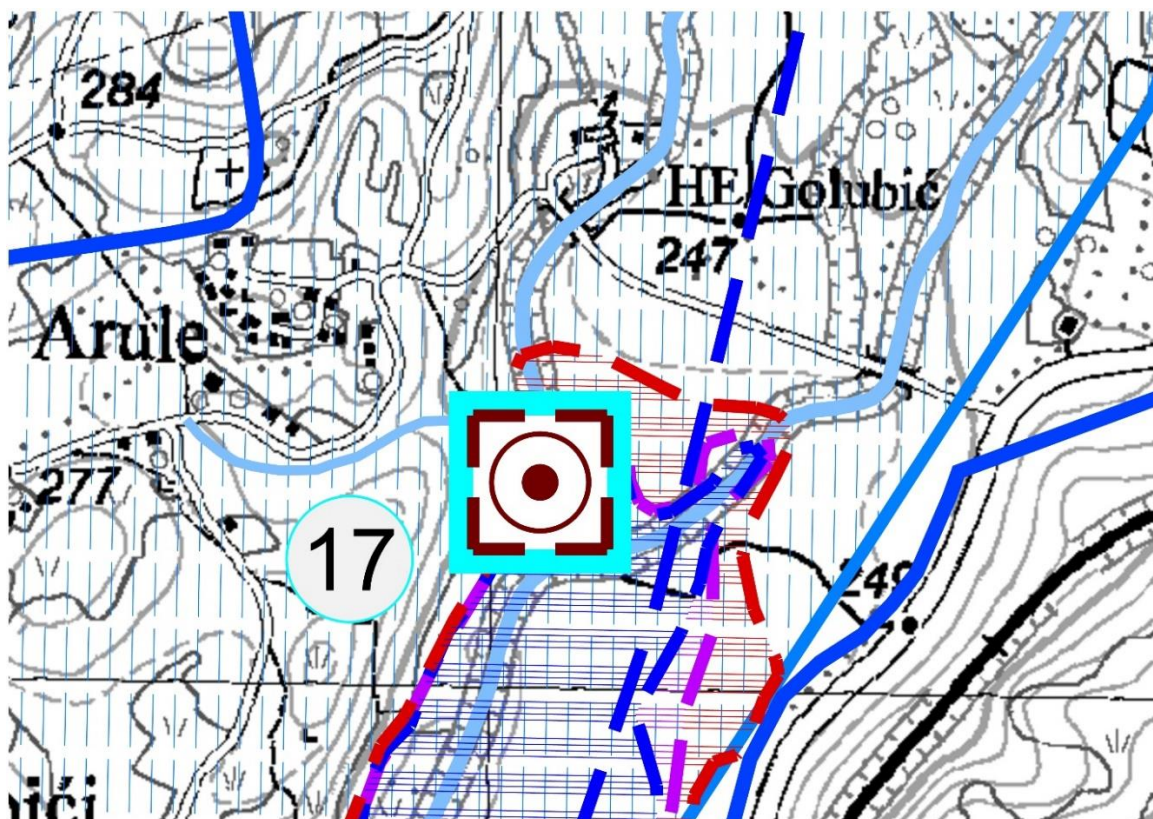
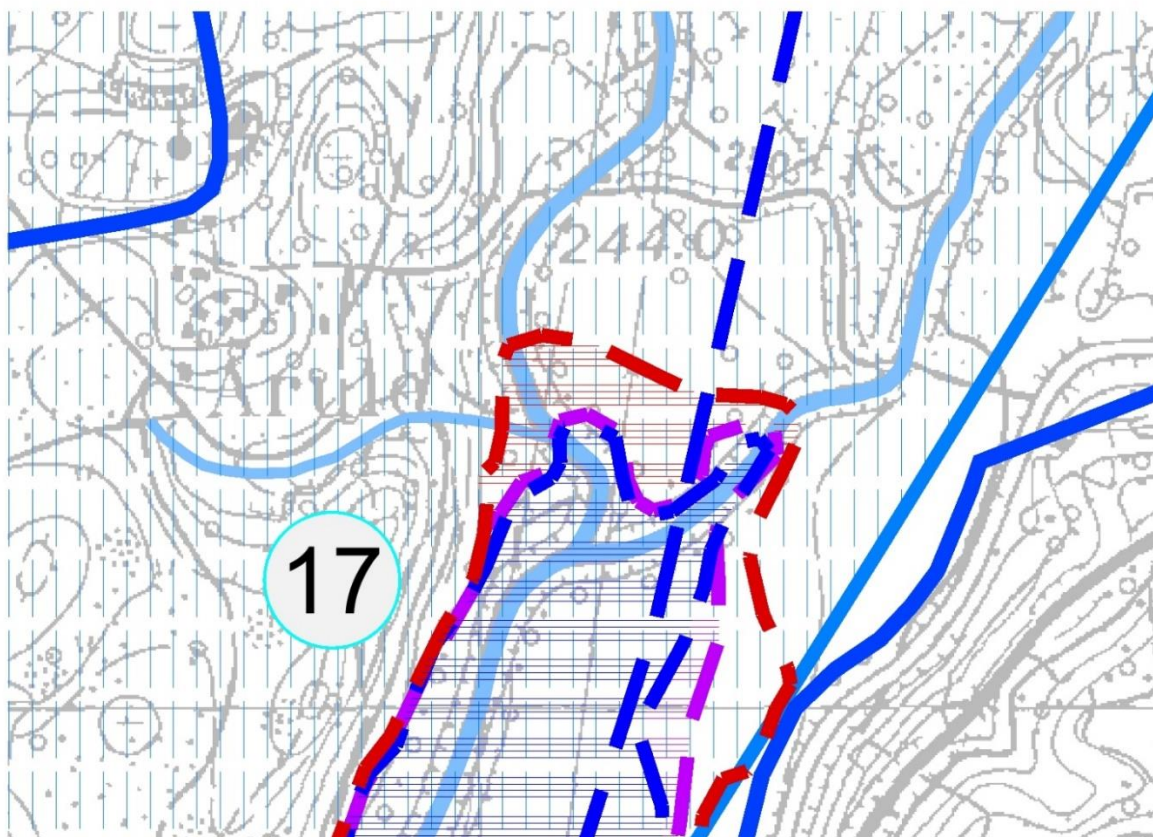
15a2. Usklađenje područja mogućeg smještaja vjetroelektrana i njihove kategorizacije s PP ŠKŽ

Izvod 16. (Tablica D3-5) - Odluka izradi



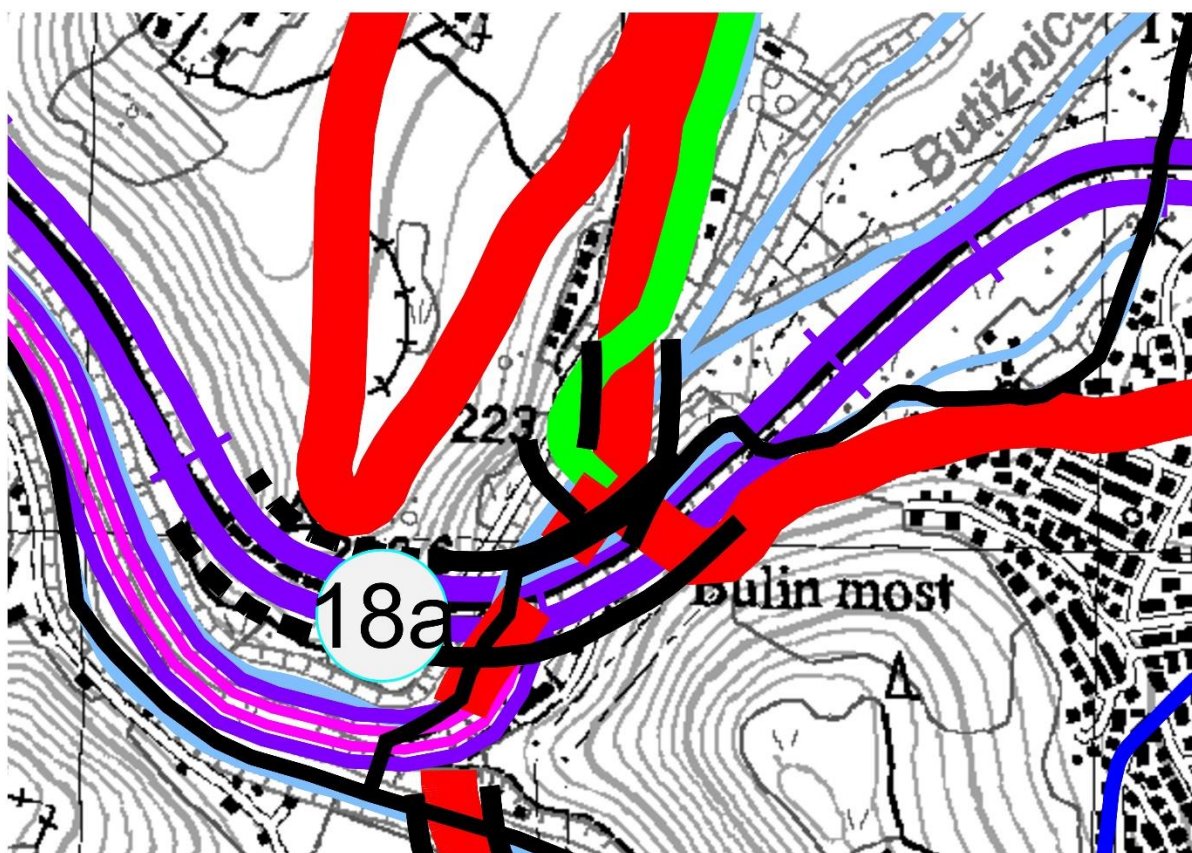
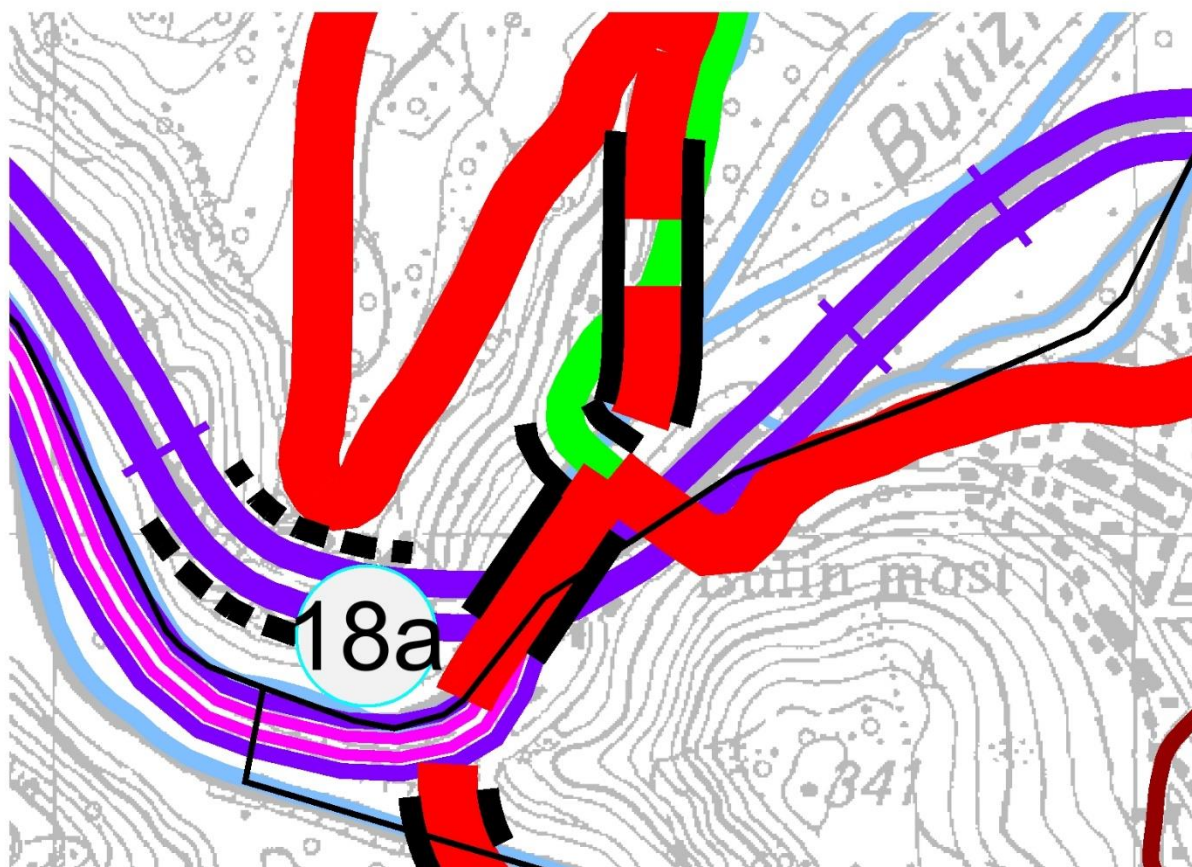
16. Definiranje trase za izgradnju Zip-line-a

Izvod 17. (Tablica D3-8) - Odluka izradi



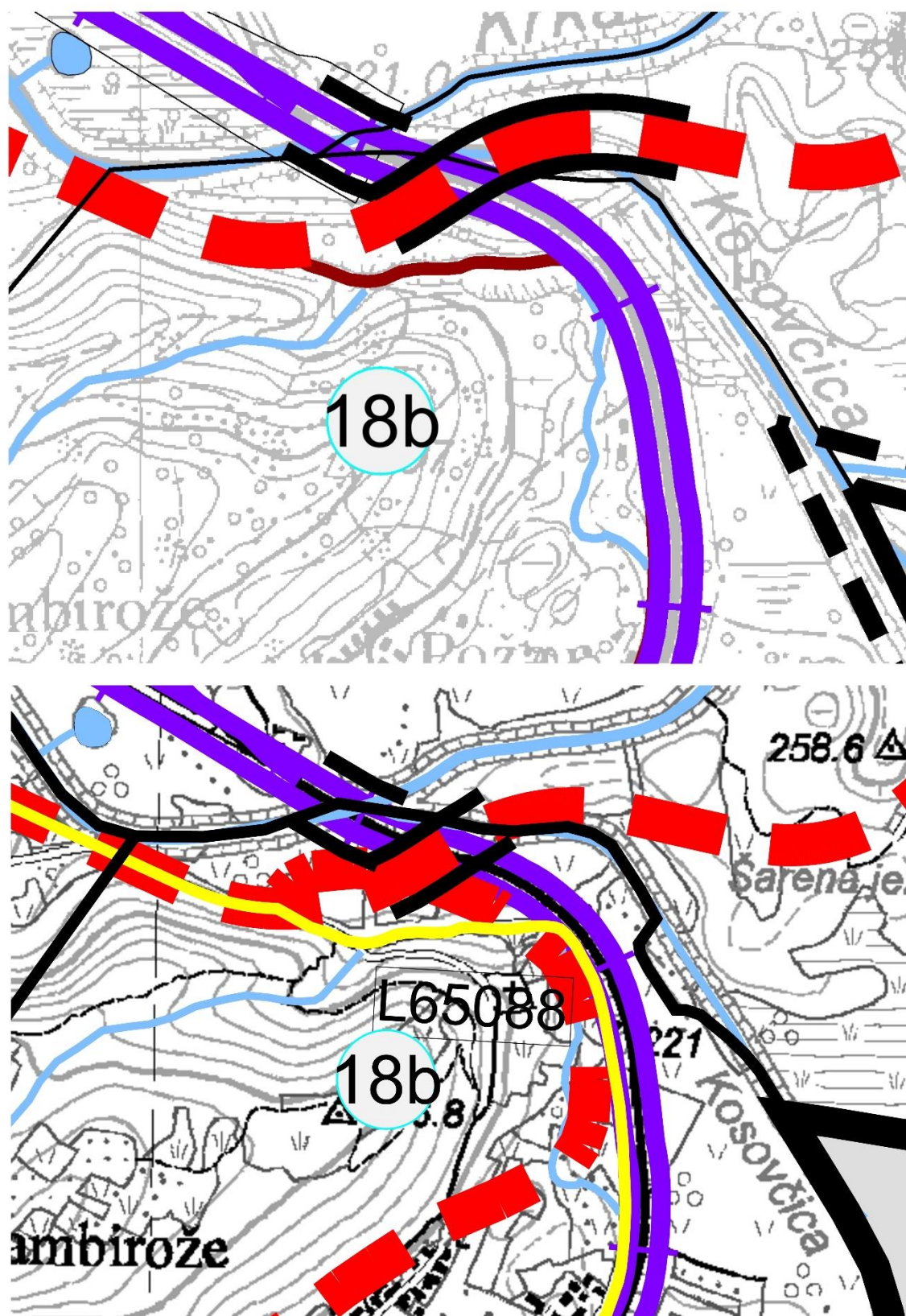
17. Određivanje lokacije za izgradnju novog uređaja za pročišćavanje otpadnih voda u Golubiću

Izvod 18a. (Tablica D3-9) - Odluka izradi



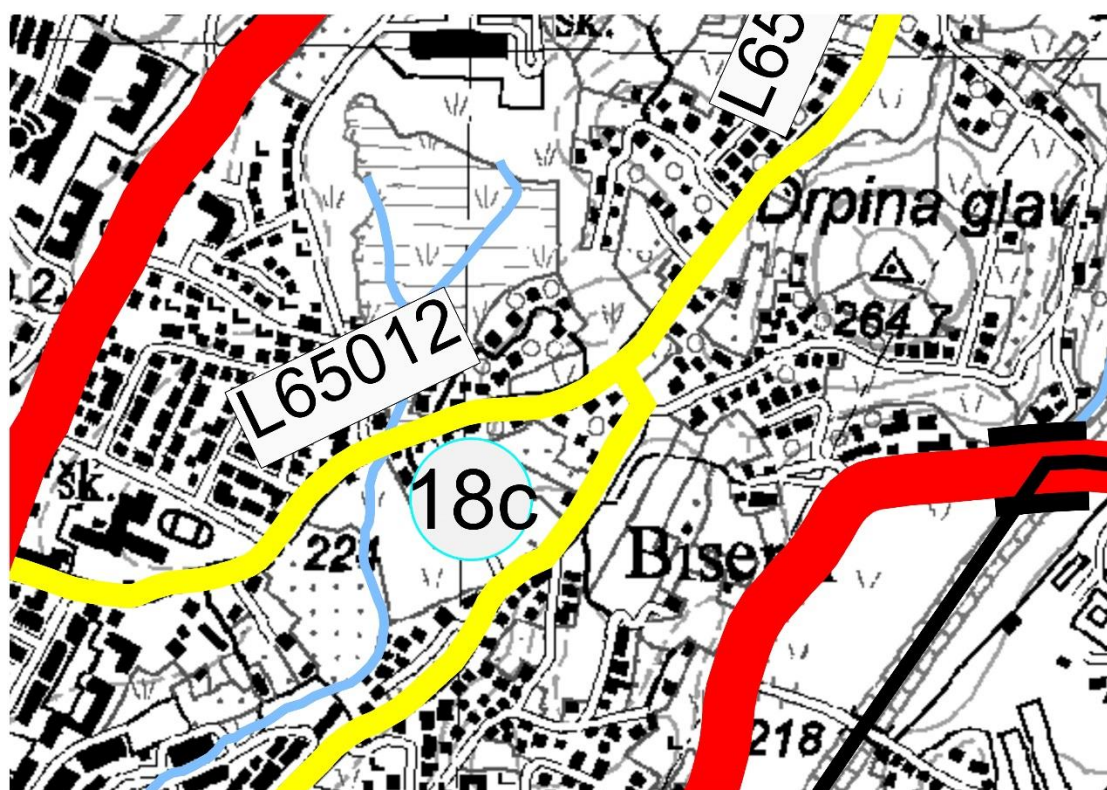
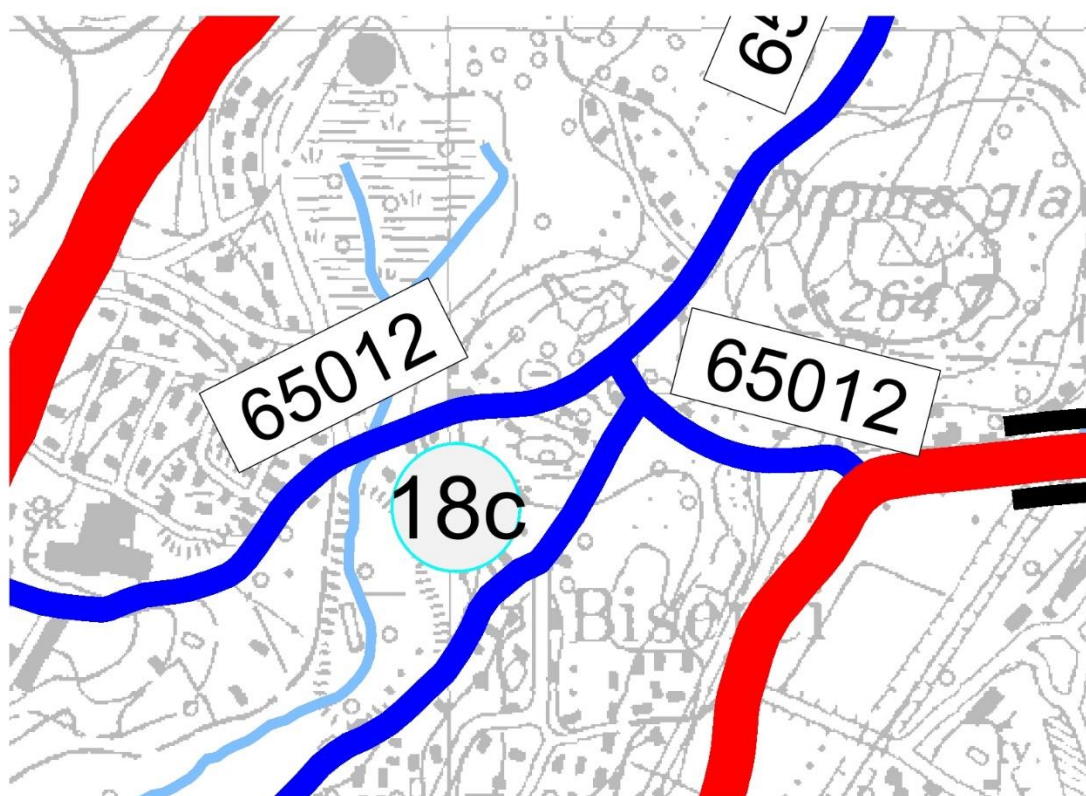
18a. Usklađenje - dio ceste D1 ucrtan kao planirani evidentiran je kao izgrađeni

Izvod 18b. (Tablica D3-9) - Odluka izradi



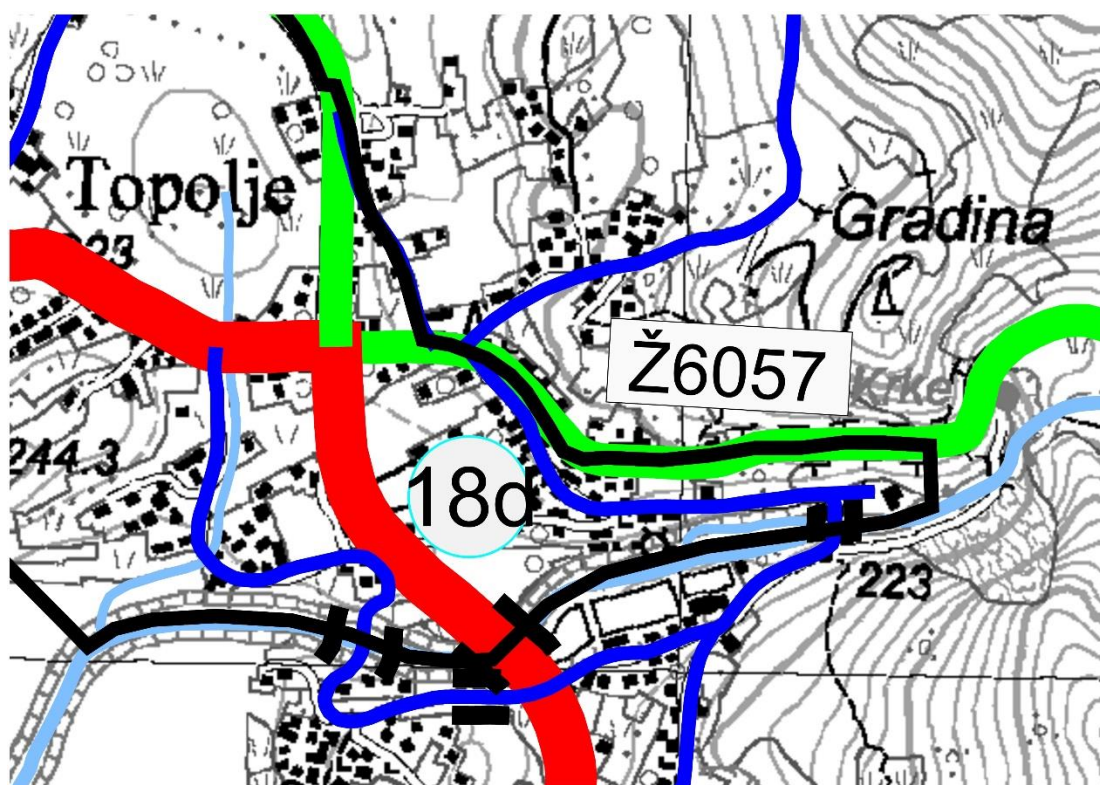
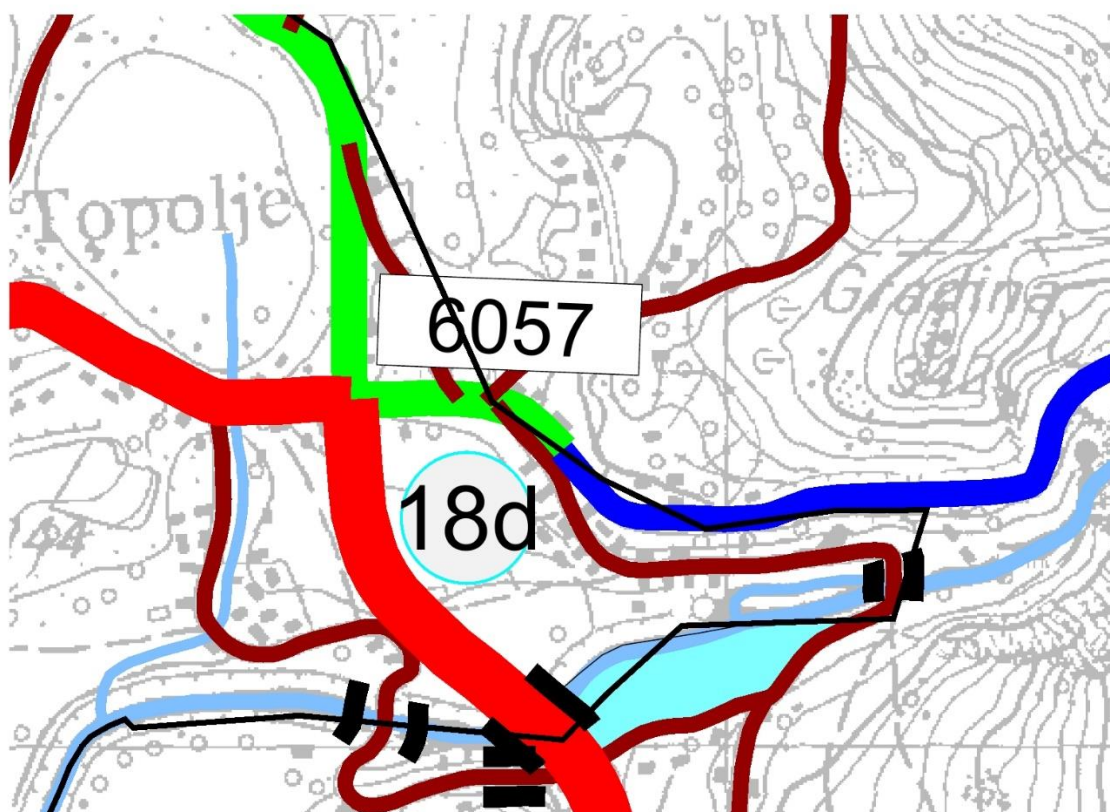
18b. Usklađenje - neucrtani dio ceste LC65088 je ucrtan a dio koji je do sad bio ucrtan kao nerazvrstana cesta prekategoriiziran je u skladu sa stvarnim stanjem

Izvod 18c. (Tablica D3-9) - Odluka izradi



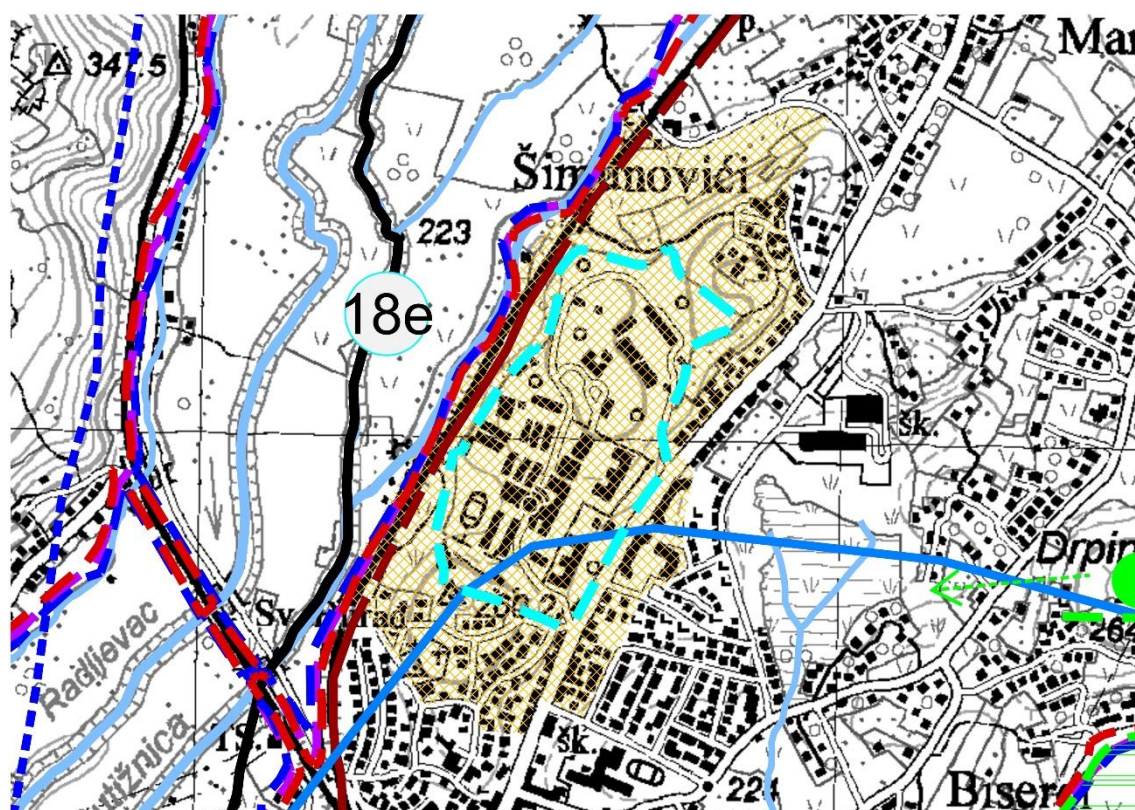
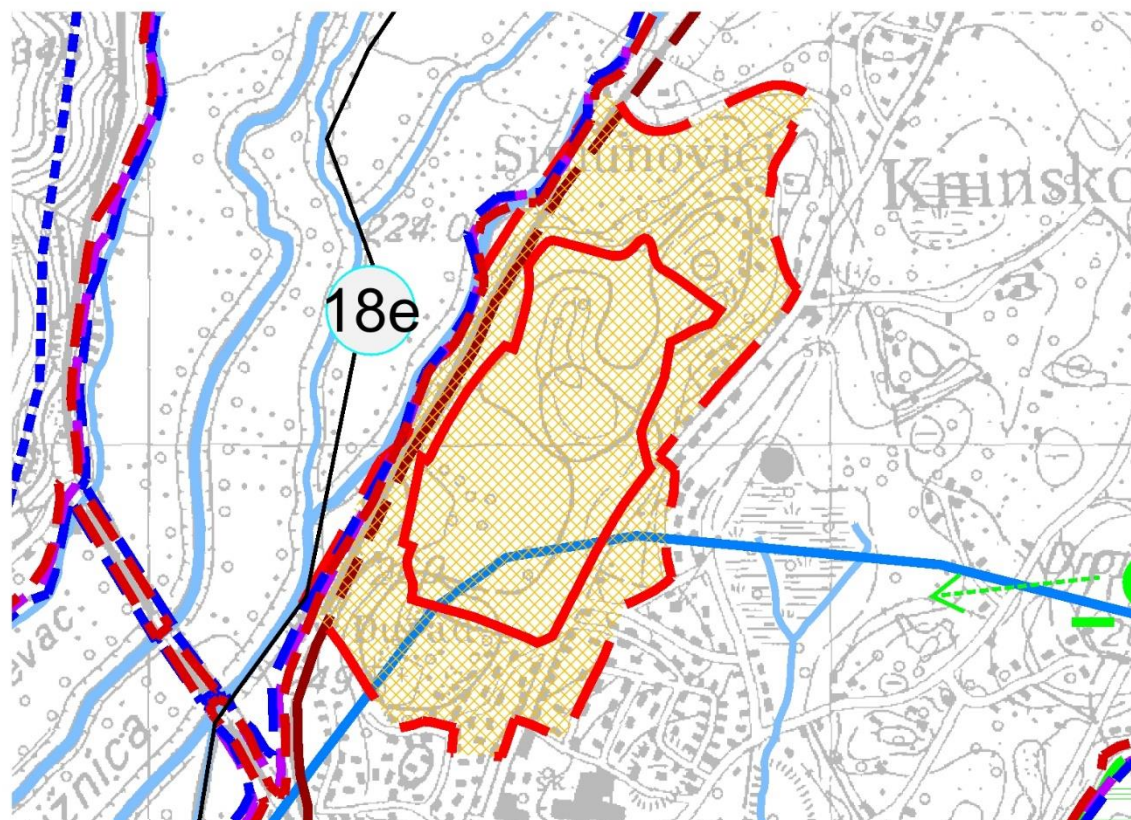
18c. Usklađenje - ucrtani nastavak dio ceste LC65012 je brisan u skladu sa stvarnim stanjem

Izvod 18d. (Tablica D3-9) - Odluka izradi



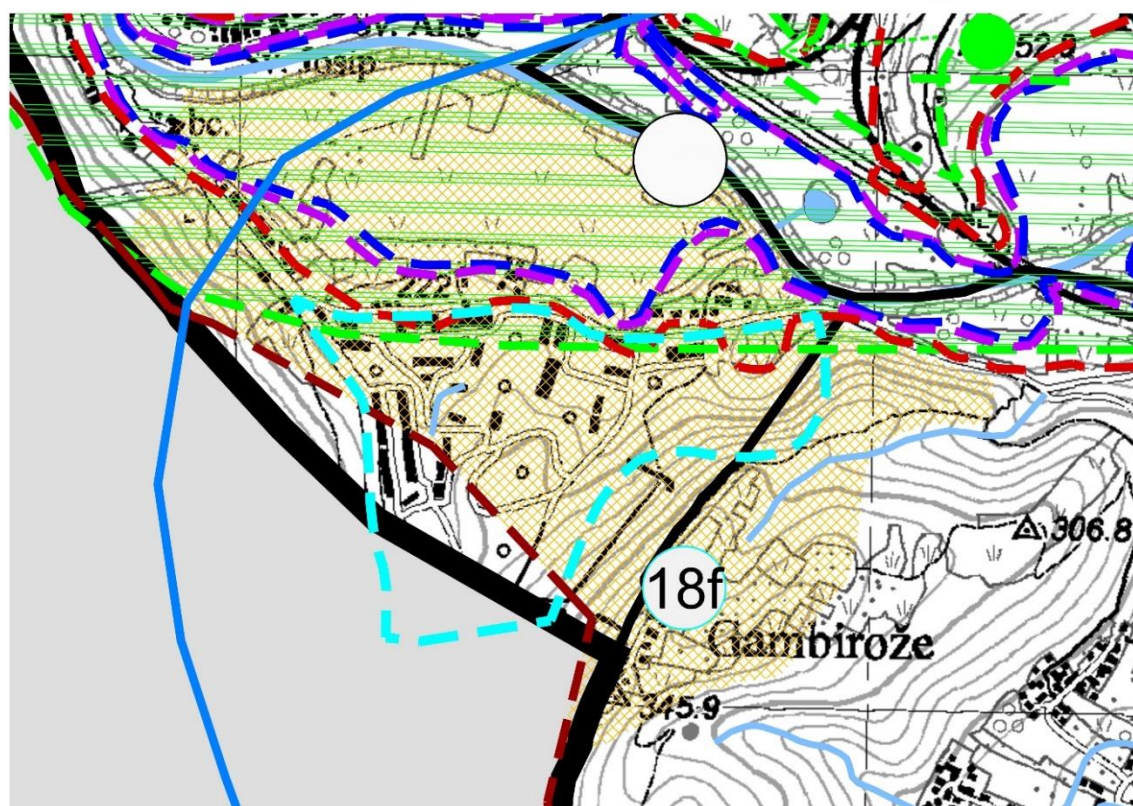
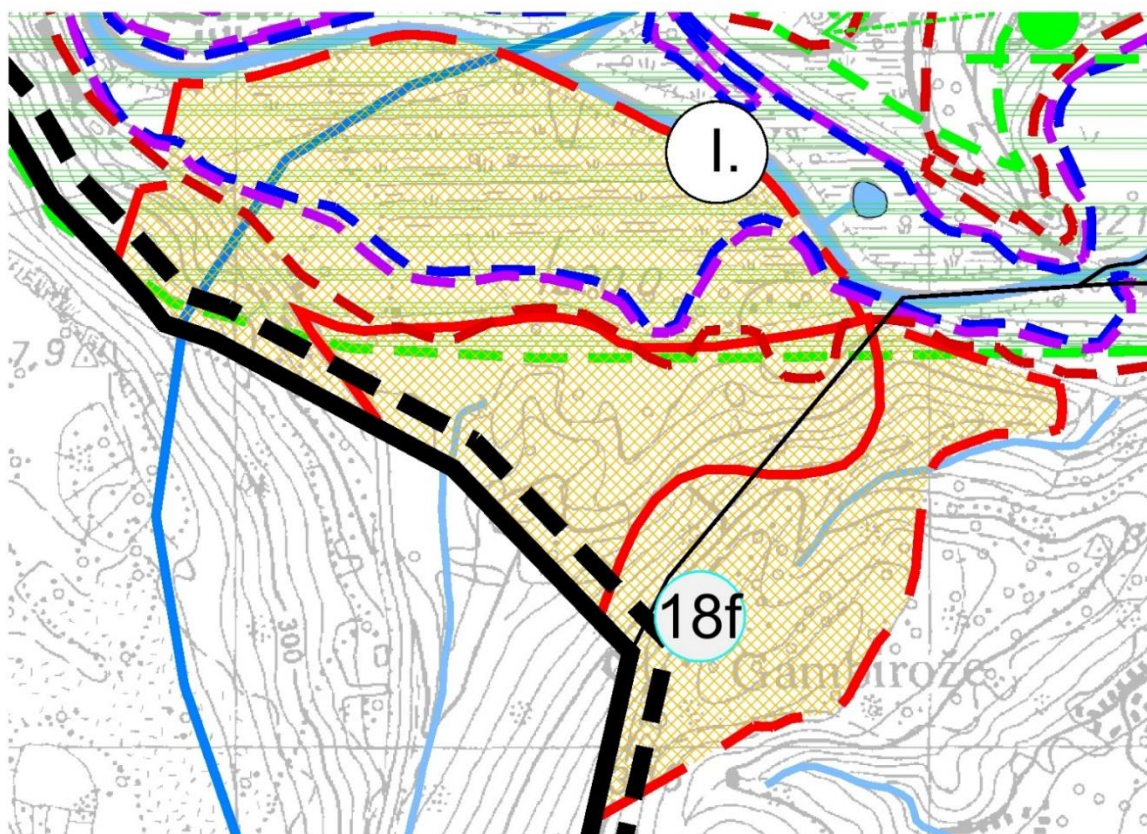
18d. Usklađenje - krivo ucrtani dio ceste ŽC6057 koji je do sad bio ucrtan kao LC65013, korigiran je u skladu sa stvarnim stanjem

Izvod 18e. (Tablica D3-9) - Odluka izradi



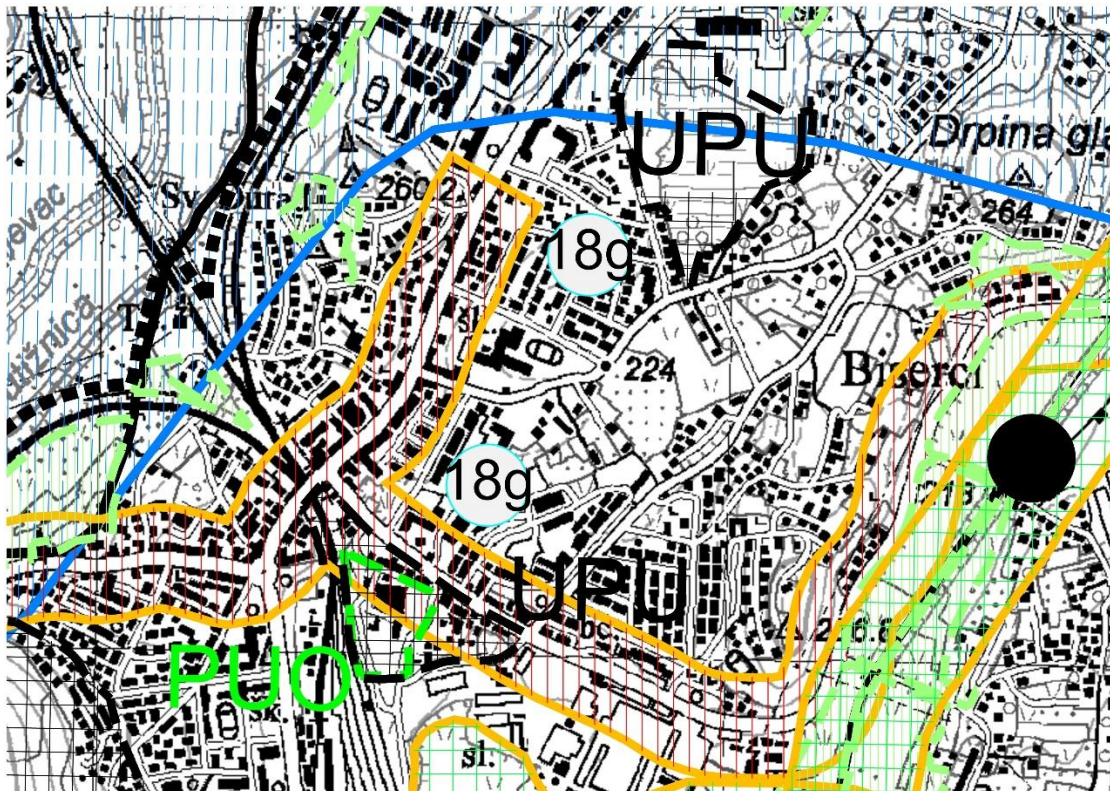
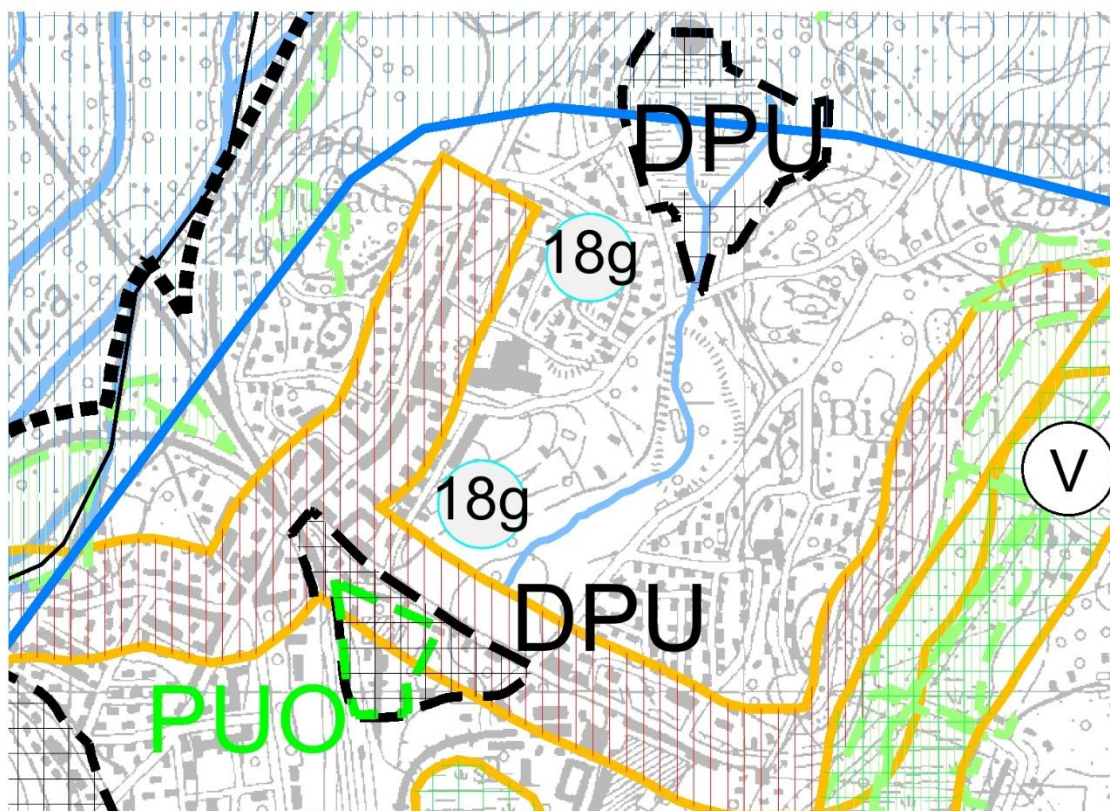
18e. Usklađenje - prilagodba obuhvata zona posebne namjene u skladu sa stvarnim stanjem

Izvod 18f. (Tablica D3-9) - Odluka izradi



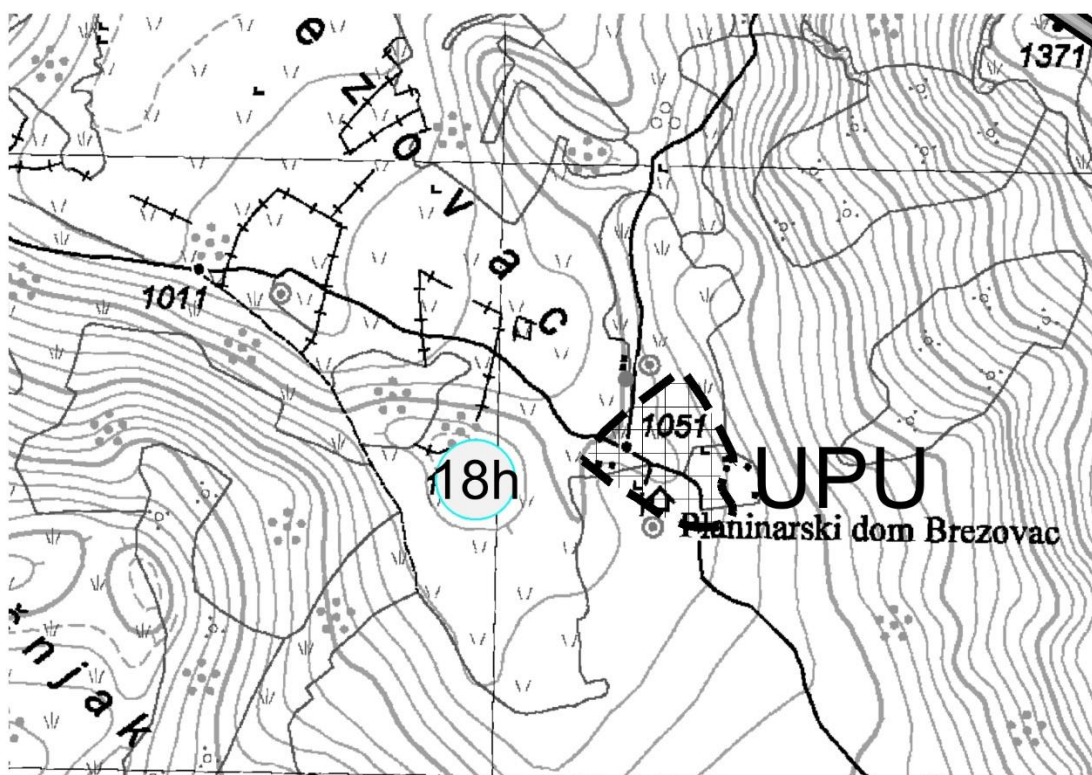
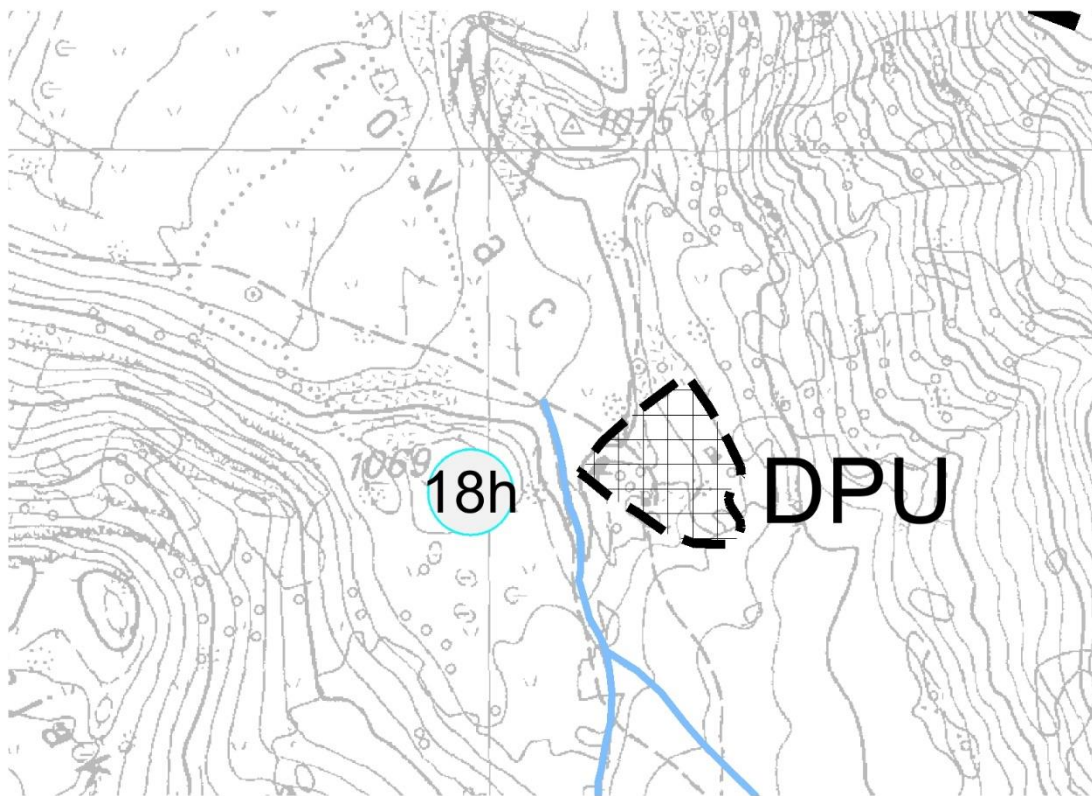
18f. Usklađenje - prilagodba obuhvata zona posebne namjene u skladu sa stvarnim stanjem

Izvod 18g. (Tablica D3-9) - Odluka izradi



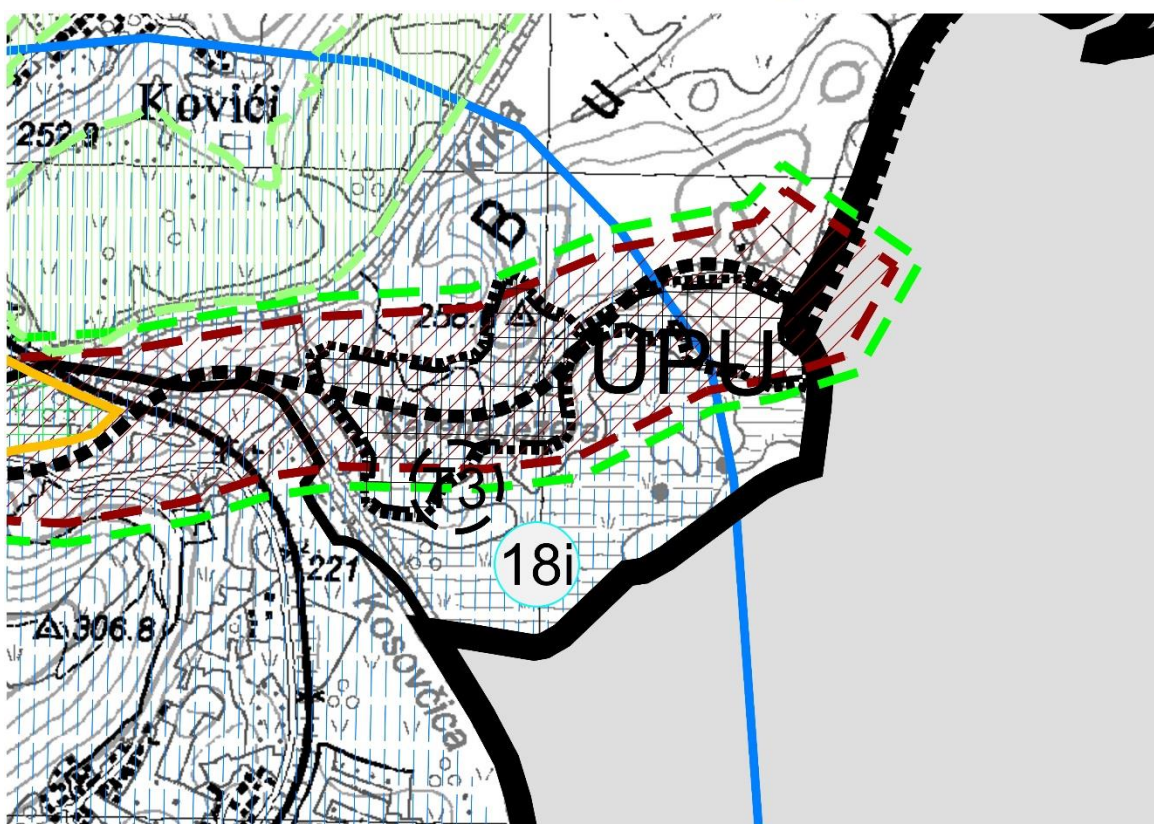
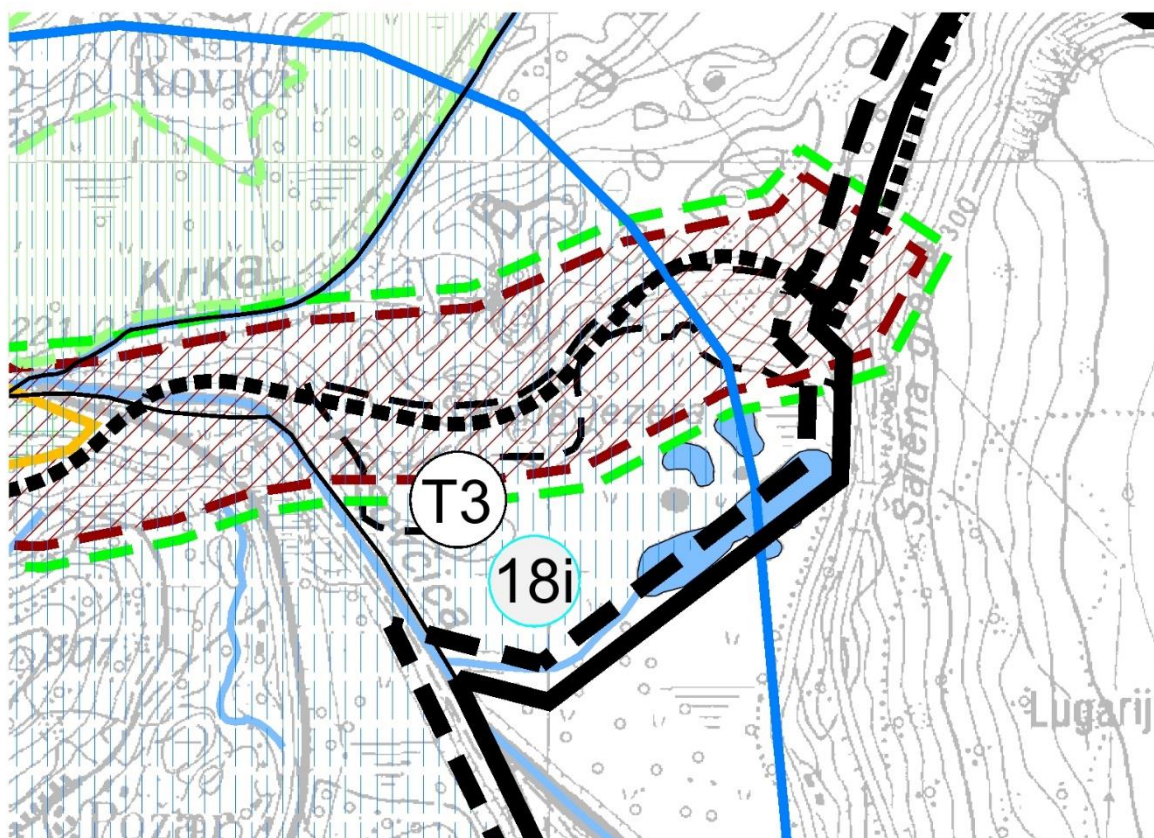
18g. - Zone obuhvata obveze izrade DPU zamjenjuju se oznakama obveze izrade UPU

Izvod 18h. (Tablica D3-9) - Odluka izradi



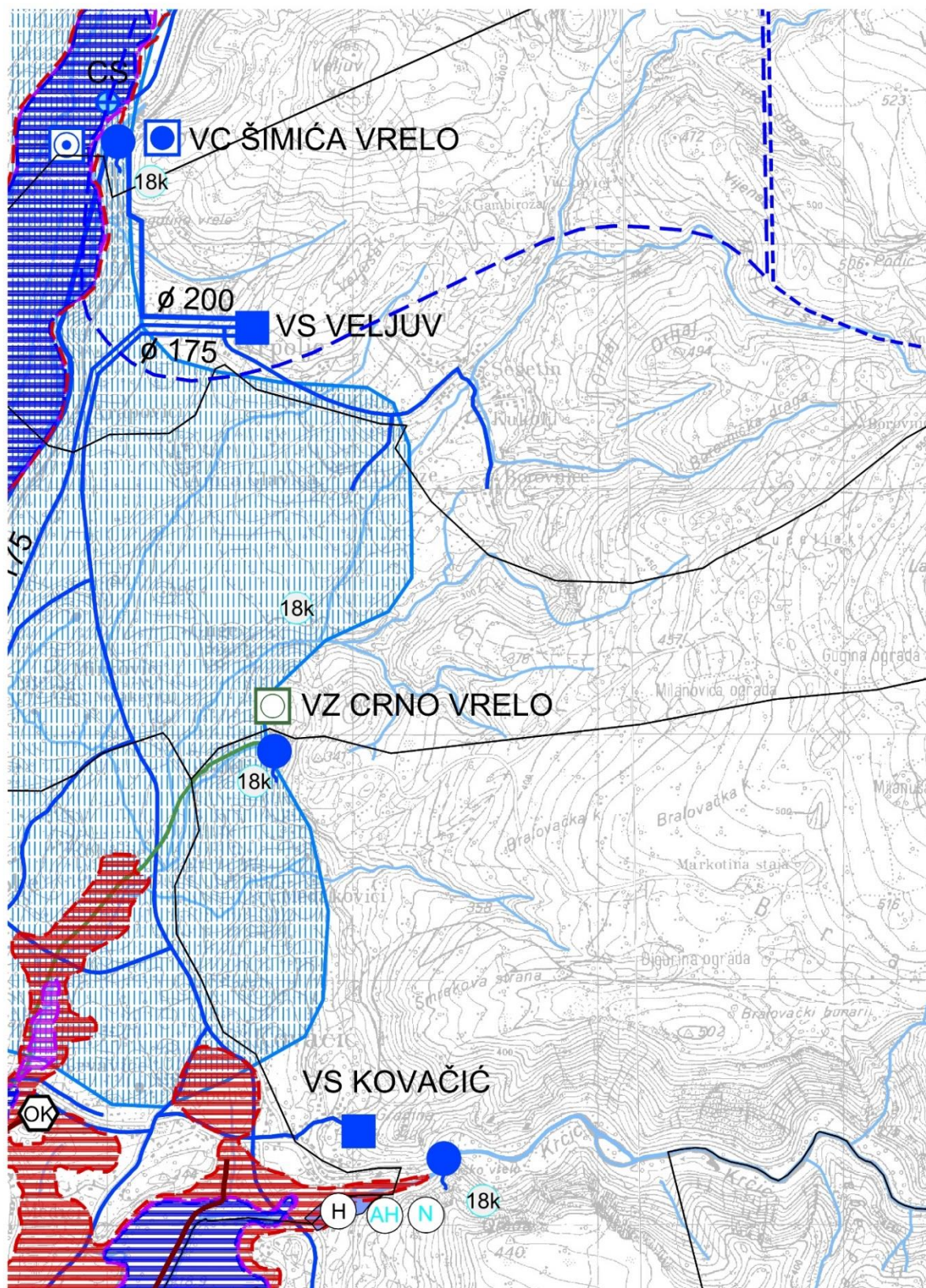
**18h. - Zona obuhvata obveze izrade DPU zamjenjuje se
oznakom obveze izrade UPU**

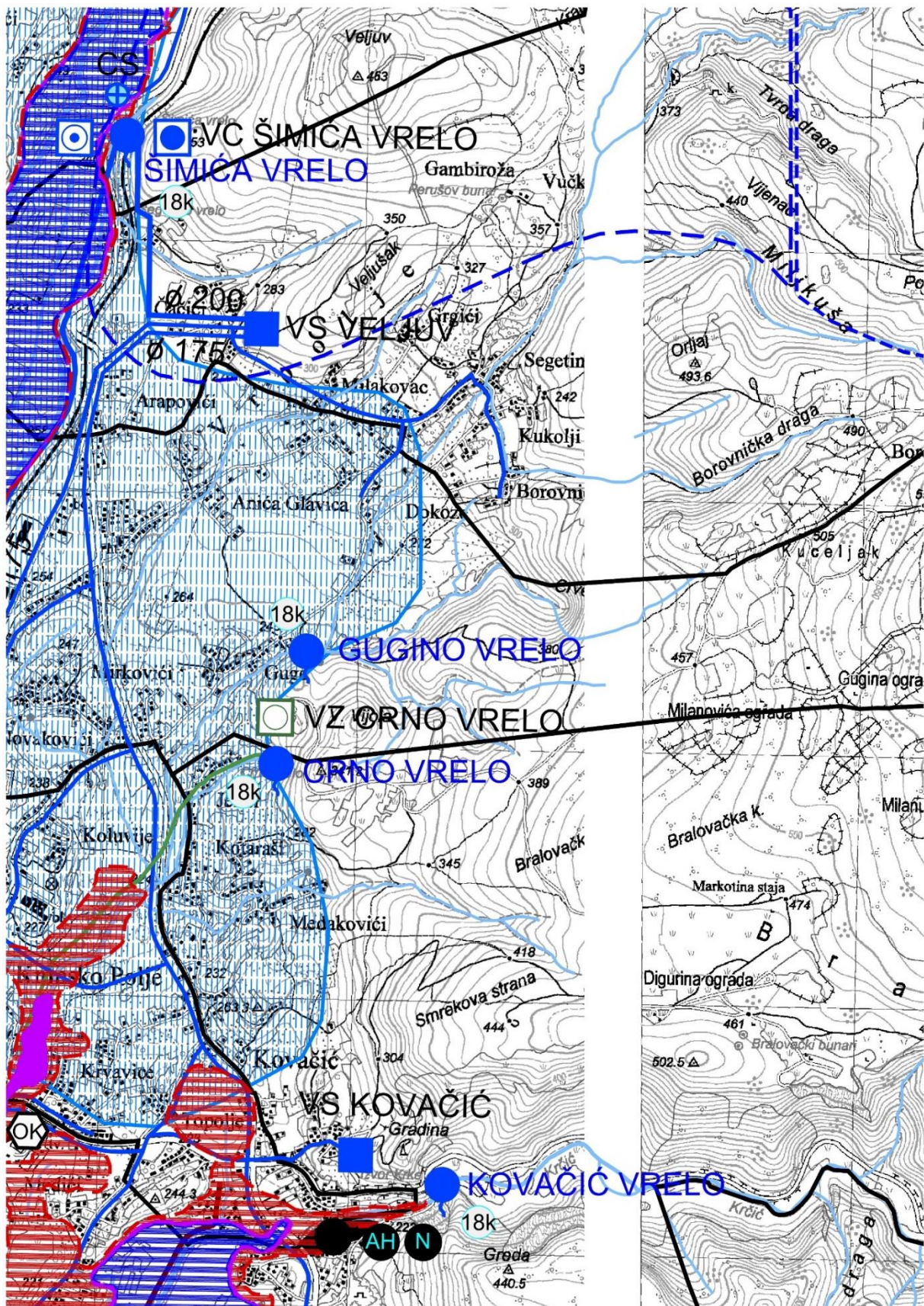
Izvod 18i. (Tablica D3-9) - Odluka izradi



18i. - dodaje se zona obuhvata obveze izrade UPU

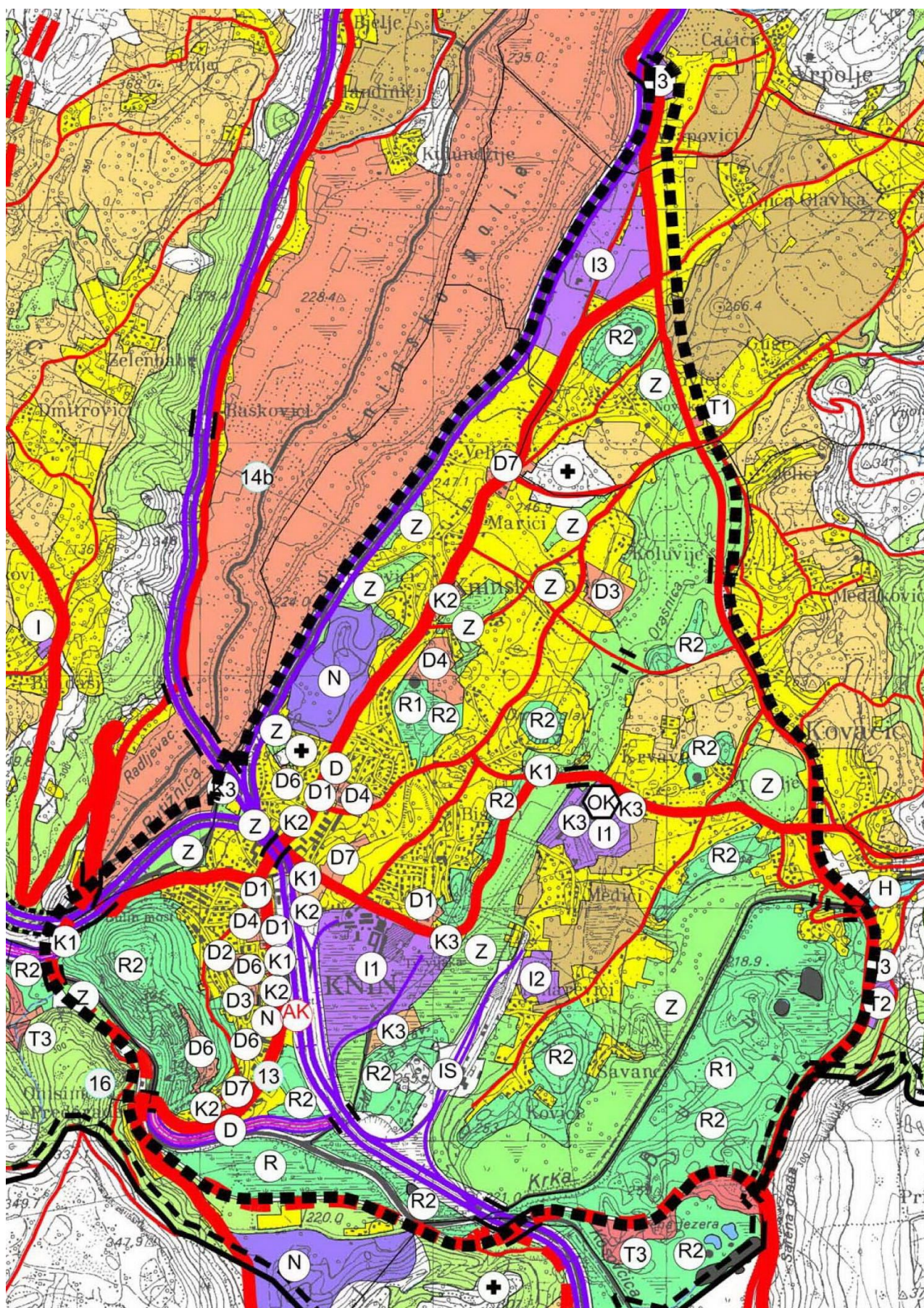
Izvod 18j. (Tablica D1-9) - Hrvatske vode

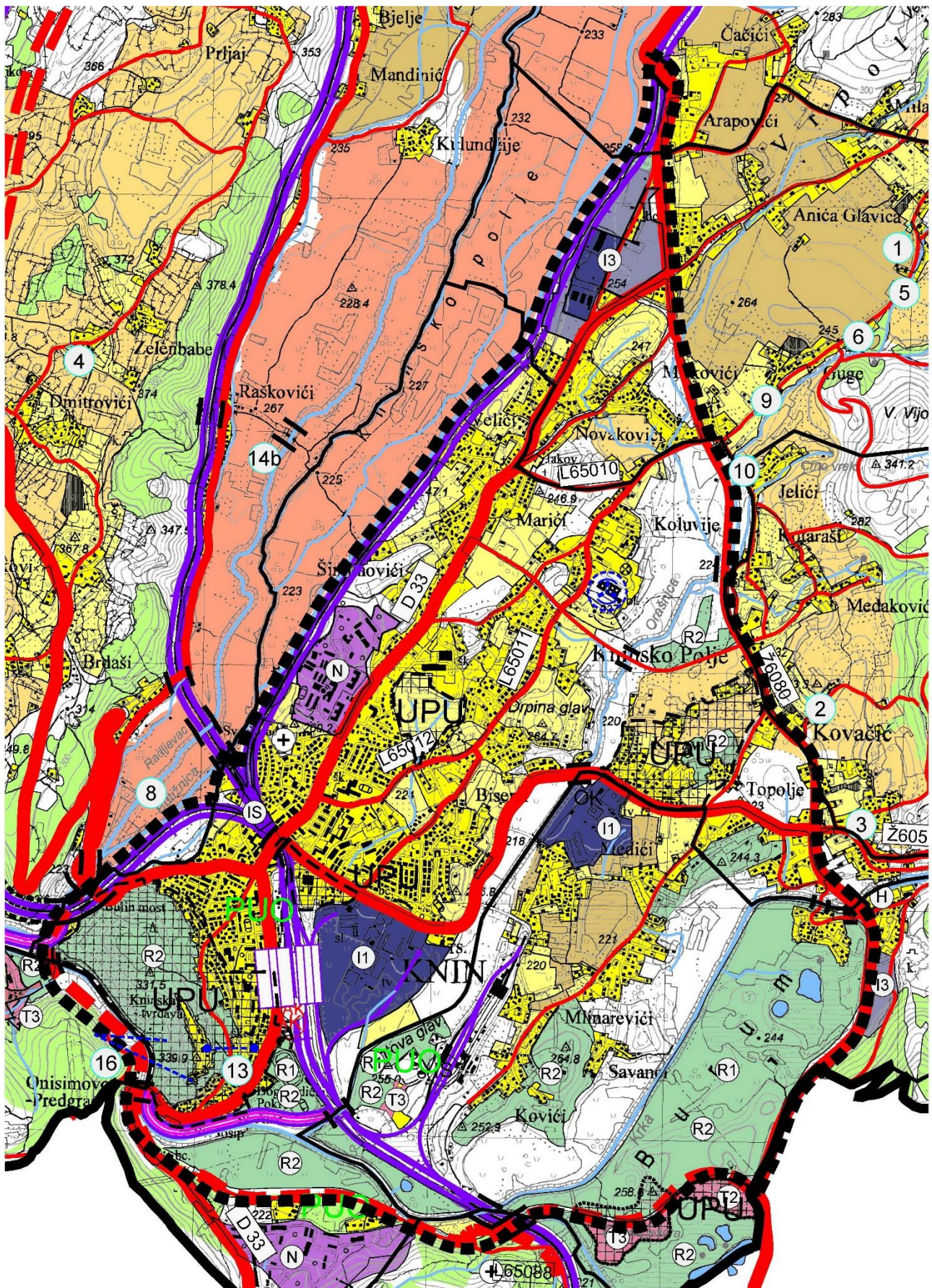




18j. - U crtavanje lokacija izvorišta

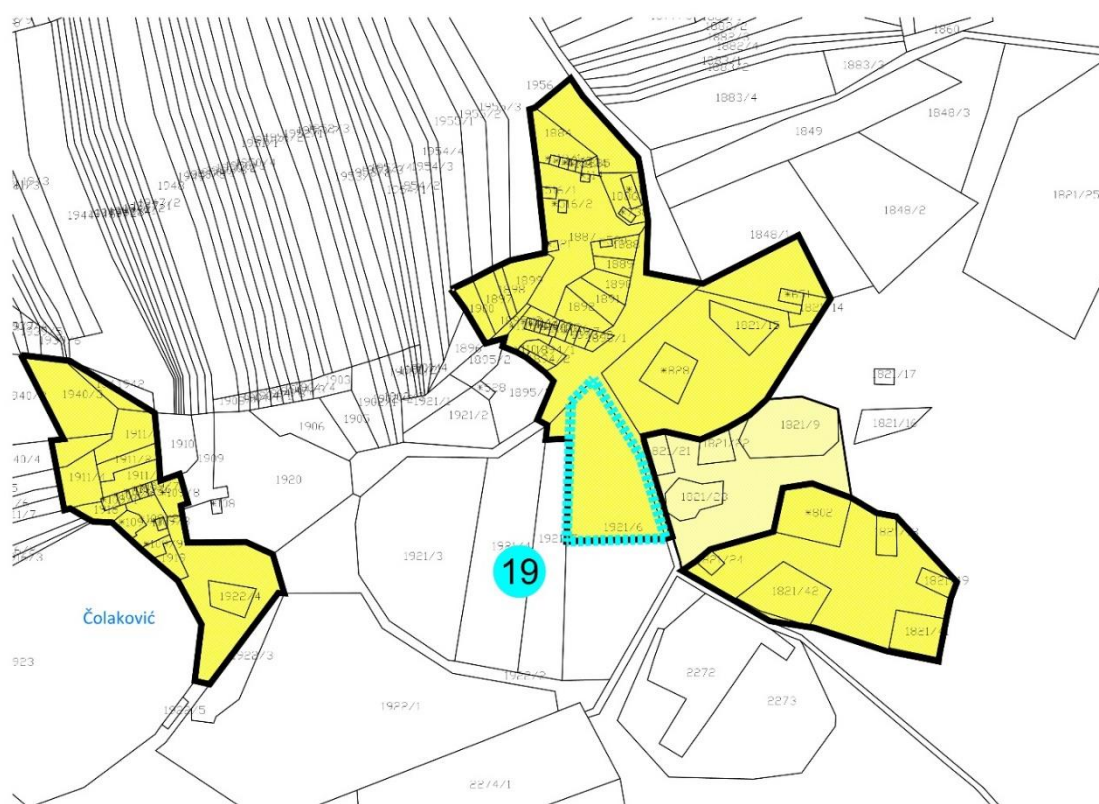
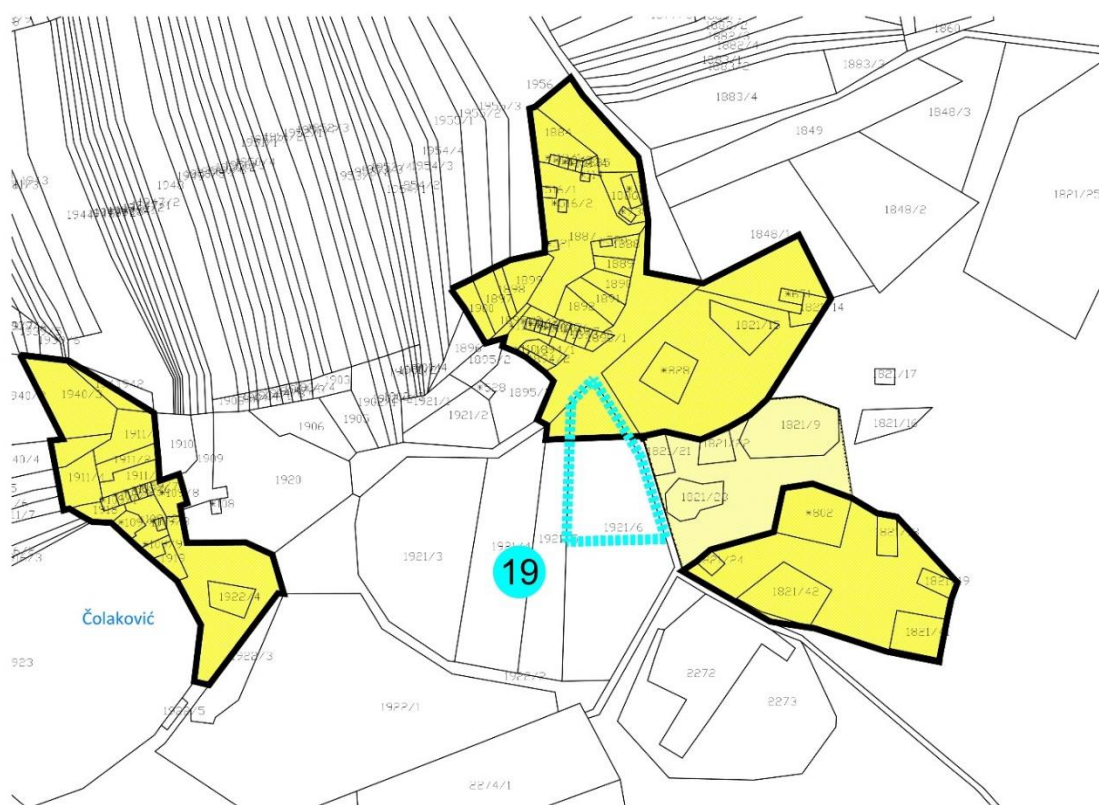
Izvod 18k. (Tablica D3-9) - Odluka izradi





18k. - Usklađenje prikaza namjene površina PPUG na području grada Knina, grad se tretira kao jedinstveno izgrađeno građevinsko područje, jer se tek GUP-om definira detaljna namjena obuhvaćenog područja

Izvod 19. (Tablica D2-16) - Simo Orlović



19. Uvrštavanje čitave površine navedene čestice u izgrađeni dio građevinskog područja