
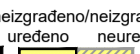


TUMAČ ZNAKOVLJA

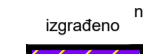
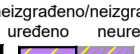










TERITORIJALNE I STATISTIČKE GRANICE

-  GRANICA DRŽAVE
-  GRANICA ŽUPANIJE
-  GRANICA GRADA
-  GRANICA I NAZIV KATASTARSKE OPĆINE
-  GRANICA I NAZIV NASELJA

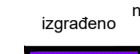
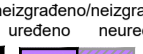








GRADEVINSKA PODRUČJA NASELJA

-  IZGRADENO NASELJA
-  NEIZGRADENO NASELJA





IZDVOJENE NAMJENE unutar GRADEVINSKOG PODRUČJA NASELJA KNIN (GUP Knin)

-  IZGRADENO GOSPODARSKE NAMJENE
-  NEIZGRADENO GOSPODARSKE NAMJENE
-  IZGRADENO UGOSTITELJSKO - TURISTIČKE NAMJENE
-  NEIZGRADENO UGOSTITELJSKO - TURISTIČKE NAMJENE
-  IZGRADENO SPORTSKO - REKREACIJSKE NAMJENE
-  NEIZGRADENO SPORTSKO - REKREACIJSKE NAMJENE
-  IZGRADENO POSEBNA NAMJENA
-  NEIZGRADENO POSEBNA NAMJENA
-  IZGRADENO GROBLJA
-  NEIZGRADENO GROBLJA
-  IZGRADENO POSLOVNE NAMJENE
-  NEIZGRADENO POSLOVNE NAMJENE



IZDVOJENA GRADEVINSKA PODRUČJA izvan NASELJA

-  IZGRADENO GOSPODARSKE NAMJENE
-  NEIZGRADENO GOSPODARSKE NAMJENE
-  IZGRADENO UGOSTITELJSKO - TURISTIČKE NAMJENE
-  NEIZGRADENO UGOSTITELJSKO - TURISTIČKE NAMJENE
-  IZGRADENO SPORTSKO - REKREACIJSKE NAMJENE
-  NEIZGRADENO SPORTSKO - REKREACIJSKE NAMJENE
-  IZGRADENO POSEBNA NAMJENA
-  NEIZGRADENO POSEBNA NAMJENA
-  IZGRADENO POSLOVNE NAMJENE
-  NEIZGRADENO POSLOVNE NAMJENE


JAVNE I DRUŠTVENE NAMJENE

-  JAVNE I DRUŠTVENE NAMJENE
-  JAVNE I DRUŠTVENE NAMJENE
-  4.1. SEKCIJE KARTOGRAFSKIH PRIKAZA 1:5000 KOJE SADRŽE GRADEVINSKA PODRUČJA
-  4.1. SEKCIJE KARTOGRAFSKIH PRIKAZA 1:5000 KOJE SADRŽE GRADEVINSKA PODRUČJA

PODRUČJA PRIMJENE PLANSKIH MJERA

-  OBUHVAT GUP-a
-  OBUHVAT UPU-a

5-19-2-115-10 Ledenica

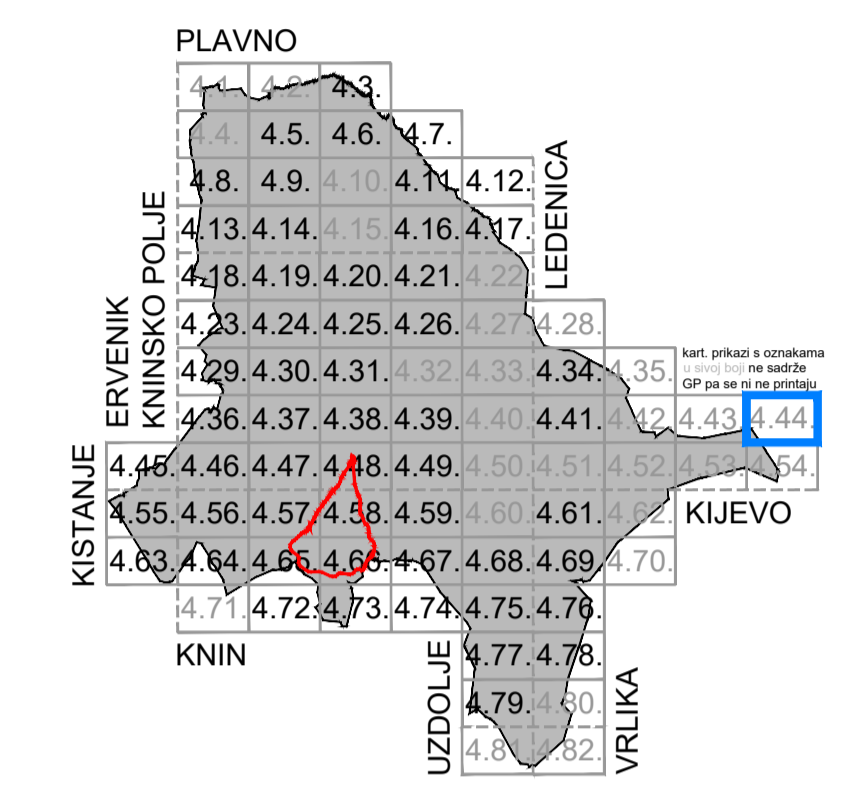


Šibensko - kninska županija
GRAD KNIN



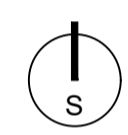
PROSTORNI PLAN UREĐENJA






Izmjene i dopune (III)



4.44. GRADEVINSKA PODRUČJA

Mjerilo 1 : 5000



Županija ŠIBENSKO - KNINSKA ŽUPANIJA	
Jedinica lokalne samouprave GRAD KNIN	
Naziv prostornog plana PROSTORNI PLAN UREĐENJA GRADA KNINA <i>Elaborat pročišćenog teksta odredbi za provedbu plana i grafičkog dijela plana nakon izmjena i dopuna (III)</i>	
<ul style="list-style-type: none"> - Plan: "Službeni vjesnik Šibensko - kninske županije", br. 5/03, - Izmjene i dopune: "Službeni vjesnik Šibensko - kninske županije", br. 5/12, - Ciljane izmjene i dopune: "Službeno glasilo Grada Knina", br. 3/15, - Izmjene i dopune (III): "Službeno glasilo Grada Knina", br. 2/20. 	
Naziv kartografskog prikaza GRADEVINSKA PODRUČJA	
Broj kartografskog prikaza 4.44.	Mjerilo kartografskog prikaza 1:5000
Odluka Odbora za Statut, Poslovnik i propise Grada Knina o objavi Pročišćenog teksta odredbi za provedbu i grafičkog dijela Plana nakon izmjena i dopuna (III): Službeno glasilo Grada Knina, br. 5/20 od 09. ožujka 2020.	
Pravna osoba koja je izradila plan: URBING , d.o.o. za poslove prostornog uređenja i zaštite okoliša, Zagreb, Av. V. Holjevca 20, tel/fax: 01/230-11-40, www.urbing.hr, e-mail: urbing@urbing.hr	
Pečat pravne osobe koja je izradila plan: 	Odgovorna osoba:  Zvonimir Kufrin, dipl. ing. arh. ime, prezime i potpis
Odgovorni voditelj: Zvonimir Kufrin, ovl. arh. urb.	 ZVONIMIR KUFRIN dipl.ing.arh. OVLASŢENI ARHITEKT A-U 70
Stručni tim u izradi plana: Zvonimir Kufrin, dipl. ing. arh. Željka Đalto, mag. ing. arch.	Maja Martinec Čunčić, mag. ing. arch. Srma Krtać, mag. ing. prosp. arch.
Pečat predstavničkog tijela: 	Predsjednik Odbora za Statut, Poslovnik i propise Grada Knina: ime, prezime i potpis
Istovjetnost ovog prostornog plana s izvornikom ovjerava: ime, prezime i potpis	Pečat nadležnog tijela:  M.P.