

**ŽUPANIJA: ŠIBENSKO-KNINSKA**

---

**PROGRAM RASPOLAGANJA POLJOPRIVREDNIM ZEMLJIŠTEM U  
VLASNIŠTVU REPUBLIKE HRVATSKE**

**ZA GRAD KNIN**

---

## SADRŽAJ PROGRAMA

1. Ukupna površina poljoprivrednog zemljišta u vlasništvu države na području grada Knin, iznosi: 70,2172 ha
2. Podaci o dosadašnjem raspolaganju

### T-1 Prikaz dosadašnjeg raspolaganja po svim oblicima - površina u ha

R.br.	OBLIK RASPOLAGANJA (skraćeni naziv iz ugovora)	Ukupan broj ugovora	Ukupna površina po ugovorima
	<b>zakup</b>		
	<b>dugogodišnji zakup</b>		
	<b>koncesija</b>		
	<b>privremeno korištenje</b>		
	<b>prodaja (neotplaćeno)*</b>		
	<b>Zakup za ribnjake</b>	<b>1</b>	<b>0,7512</b>

\*napomena: ovdje upisati samo površine koje su prodane, a neotplaćene

Ovdje je potrebno navesti sve oblike raspolaganja po svim dosadašnjim zakonima na temelju prijašnjih Zakona

3. Sumarni pregled površina poljoprivrednog zemljišta u vlasništvu države prema oblicima raspolaganja

### T-2 Prikaz ukupnih površina po oblicima raspolaganja

OBLIK RASPOLAGANJA	Površina u ha	NAPOMENA (minirano, višegodišnji nasadi i sustavi odvodnje i navodnjavanja)
površine određene za <b>povrat</b>	<b>20.8954</b>	
površine određene za <b>prodaju</b> - jednokratno, maksimalno do 25%	<b>0.2440</b>	<b>Ukupno je za prodaju namijenjeno 0,35 % od ukupnih površina pod Programom</b>
površine određene za <b>zakup</b>	<b>48.3266</b>	
površine određene za <b>zakup za ribnjake</b>	<b>0.7512</b>	
površine određene za <b>zakup zajedničkih pašnjaka</b>		
površine određene za <b>ostale namjene</b> - jednokratno, maksimalno do 5%		

**MAKSIMALNA POVRŠINA ZA ZAKUP iznosi: 10 ha.**

**NAPOMENA/OBRAZLOŽENJE** (određene specifičnosti za područje jedinice lokalne samouprave):

Grad Knin je pristupio izradi Programa raspolaganja poljoprivrednim zemljištem na temelju Zakona o poljoprivrednom zemljištu ( NN 20/18) i Pravilnika o dokumentaciji potrebnoj za donošenje Programa raspolaganja poljoprivrednim zemljištem u vlasništvu Republike Hrvatske ( NN 28/18). Na temelju navedenog zatražili smo sljedeća očitovanja :

1. Dana 29. svibnja 2018. g. Hrvatski centar za razminiranje je dostavio Uvid u stanje miniranosti Klasa: 213-04/18-06/432, Ur.broj: 530-117-05/4-18-02 u kojoj se navodi da se područje Grada Knina ne nalazi na u minski sumnjivom području
2. Dana 18.svibnja 2018. je Ured državne uprave u Šibensko-kninskoj županiji, Služba za gospodarstvo i imovinsko pravne-poslove, Ispostava u Kninu je dao Očitovanje o površinama, – Klasa: 942-01/18-01/13; ur.broj: 2182-07-01/1-18-02, u kojem se navodi da je podnijeto zahtjeva za povrat imovine oduzete za vreme jugoslovenske komunističke vladavine u površini od 177.728 m<sup>2</sup>.
3. Dana 28.svibnja 2018.g. su Hrvatske vode, Vodnogospodarski odjel za slivove južnog jadrana, dostavile očitovanje u kojem se navodi da parcele s popisa za izradu Programa raspolaganja poljoprivrednim zemljištem nisu u funkciji vodnog gospodarstva tj. nisu vodno dobro
4. Dana 25.05.2018. su Hrvatske šume d.o.o., Uprava šuma Podružnica Split, Odjel za uređivanja šuma, je dostavio Potvrdu o uključenosti čestica u šumskogospodarski plan za područje Grada Knina- Ur.broj: St- 05-18-2045/02 u kojem se navode površine uključene u šumskogospodarsku osnovu
5. Dana 19.rujna 2018.g. je Upravni odjel za prostorno uređenje i gradnju, Šibensko-kninske županije, Ispostava Knin, izdalo očitovanje, klasa: 350-03/18-01/347; Ur.broj: 2182/1-16/1-18/2 u kojem se navodi status parcela Prema prostornom planu uređenja Grada Knina ( Službeni vjesnik Šibensko-kninske županije 50/03 i 5/12 i službeno glasilo Grada Knina, br. 3/15) za dio k.o. Golubić
6. Dana 19.rujna 2018.g. je Upravni odjel za prostorno uređenje i gradnju, Šibensko-kninske županije, Ispostava Knin, izdalo očitovanje, klasa: 350-03/18-01/346; Ur.broj: 2182/1-16/1-18/2 u kojem se navodi status parcela Prema prostornom planu uređenja Grada Knina ( Službeni vjesnik Šibensko-kninske županije 50/03 i 5/12 i službeno glasilo Grada Knina, br. 3/15) za dio k.o. Golubić
7. Dana 20.rujna 2018.g. je Upravni odjel za prostorno uređenje i gradnju, Šibensko-kninske županije, Ispostava Knin, izdalo očitovanje, klasa: 350-03/18-01/349; Ur.broj: 2182/1-16/1-18/2 u kojem se navodi status parcela Prema prostornom planu uređenja Grada Knina ( Službeni vjesnik Šibensko-kninske županije 50/03 i 5/12 i službeno glasilo Grada Knina, br. 3/15) za dio k.o. Knin
8. Dana 20.rujna 2018.g. je Upravni odjel za prostorno uređenje i gradnju, Šibensko-kninske županije, Ispostava Knin, izdalo očitovanje, klasa: 350-03/18-01/348; Ur.broj: 2182/1-16/1-18/2 u kojem se navodi status parcela Prema prostornom planu uređenja Grada Knina ( Službeni vjesnik Šibensko-kninske županije 50/03 i 5/12 i službeno glasilo Grada Knina, br. 3/15) za dio k.o. Knin
9. Dana 21.rujna 2018.g. je Upravni odjel za prostorno uređenje i gradnju, Šibensko-kninske županije, Ispostava Knin, izdalo očitovanje, klasa: 350-03/18-01/354; Ur.broj: 2182/1-16/1-18/2 u kojem se navodi status parcela Prema prostornom planu uređenja Grada Knina ( Službeni vjesnik Šibensko-kninske županije 50/03 i 5/12 i službeno glasilo Grada Knina, br. 3/15) za dio k.o. Kninsko polje

10. Dana 21.rujna 2018.g. je Upravni odjel za prostorno uređenje i gradnju, Šibensko-kninske županije, Ispostava Knin, izdalo očitovanje, klasa: 350-03/18-01/353; Ur.broj: 2182/1-16/1-18/2 u kojem se navodi status parcela Prema prostornom planu uređenja Grada Knina ( Službeni vjesnik Šibensko-kninske županije 50/03 i 5/12 i službeno glasilo Grada Knina, br. 3/15) za dio k.o. Kninsko polje
11. Dana 21.rujna 2018.g. je Upravni odjel za prostorno uređenje i gradnju, Šibensko-kninske županije, Ispostava Knin, izdalo očitovanje, klasa: 350-03/18-01/350; Ur.broj: 2182/1-16/1-18/2 u kojem se navodi status parcela Prema prostornom planu uređenja Grada Knina ( Službeni vjesnik Šibensko-kninske županije 50/03 i 5/12 i službeno glasilo Grada Knina, br. 3/15) za dio k.o. Kninsko polje
12. Dana 21.rujna 2018.g. je Upravni odjel za prostorno uređenje i gradnju, Šibensko-kninske županije, Ispostava Knin, izdalo očitovanje, klasa: 350-03/18-01/352; Ur.broj: 2182/1-16/1-18/2 u kojem se navodi status parcela Prema prostornom planu uređenja Grada Knina ( Službeni vjesnik Šibensko-kninske županije 50/03 i 5/12 i službeno glasilo Grada Knina, br. 3/15) za dio k.o. Kninsko polje
13. Dana 21.rujna 2018.g. je Upravni odjel za prostorno uređenje i gradnju, Šibensko-kninske županije, Ispostava Knin, izdalo očitovanje, klasa: 350-03/18-01/351; Ur.broj: 2182/1-16/1-18/2 u kojem se navodi status parcela Prema prostornom planu uređenja Grada Knina ( Službeni vjesnik Šibensko-kninske županije 50/03 i 5/12 i službeno glasilo Grada Knina, br. 3/15) za dio k.o. Kninsko Polje
14. Dana 20.rujna 2018.g. je Upravni odjel za prostorno uređenje i gradnju, Šibensko-kninske županije, Ispostava Knin, izdalo očitovanje, klasa: 350-03/18-01/355; Ur.broj: 2182/1-16/1-18/2 u kojem se navodi status parcela Prema prostornom planu uređenja Grada Knina ( Službeni vjesnik Šibensko-kninske županije 50/03 i 5/12 i službeno glasilo Grada Knina, br. 3/15) za k.o. Očestovo
15. Dana 24.rujna 2018.g. je Upravni odjel za prostorno uređenje i gradnju, Šibensko-kninske županije, Ispostava Knin, izdalo očitovanje, klasa: 350-03/18-01/356; Ur.broj: 2182/1-16/1-18/2 u kojem se navodi status parcela Prema prostornom planu uređenja Grada Knina ( Službeni vjesnik Šibensko-kninske županije 50/03 i 5/12 i službeno glasilo Grada Knina, br. 3/15) za dio k.o. Plavno
16. Dana 24.rujna 2018.g. je Upravni odjel za prostorno uređenje i gradnju, Šibensko-kninske županije, Ispostava Knin, izdalo očitovanje, klasa: 350-03/18-01/357; Ur.broj: 2182/1-16/1-18/2 u kojem se navodi status parcela Prema prostornom planu uređenja Grada Knina ( Službeni vjesnik Šibensko-kninske županije 50/03 i 5/12 i službeno glasilo Grada Knina, br. 3/15) za dio k.o. Plavno
17. Dana 24.rujna 2018.g. je Upravni odjel za prostorno uređenje i gradnju, Šibensko-kninske županije, Ispostava Knin, izdalo očitovanje, klasa: 350-03/18-01/358; Ur.broj: 2182/1-16/1-18/2 u kojem se navodi status parcela Prema prostornom planu uređenja Grada Knina ( Službeni vjesnik Šibensko-kninske županije 50/03 i 5/12 i službeno glasilo Grada Knina, br. 3/15) za dio k.o. Plavno
18. Dana 25.rujna 2018.g. je Upravni odjel za prostorno uređenje i gradnju, Šibensko-kninske županije, Ispostava Knin, izdalo očitovanje, klasa: 350-03/18-01/3359; Ur.broj: 2182/1-16/1-18/2 u kojem se navodi status parcela Prema prostornom planu uređenja Grada Knina ( Službeni vjesnik Šibensko-kninske županije 50/03 i 5/12 i službeno glasilo Grada Knina, br. 3/15) za dio k.o. Plavno
19. Dana 25. rujna 2018.g. je Upravni odjel za prostorno uređenje i gradnju, Šibensko-kninske županije, Ispostava Knin, izdalo očitovanje, klasa: 350-03/18-01/360; Ur.broj: 2182/1-16/1-18/2 u kojem se navodi status parcela Prema prostornom planu uređenja Grada Knina ( Službeni vjesnik Šibensko-kninske županije 50/03 i 5/12 i službeno glasilo Grada Knina, br. 3/15) za dio k.o. Plavno

20. Dana 25.rujna 2018.g. je Upravni odjel za prostorno uređenje i gradnju, Šibensko-kninske županije, Ispostava Knin, izdalo očitovanje, klasa: 350-03/18-01/361; Ur.broj: 2182/1-16/1-18/2 u kojem se navodi status parcela Prema prostornom planu uređenja Grada Knina ( Službeni vjesnik Šibensko-kninske županije 50/03 i 5/12 i službeno glasilo Grada Knina, br. 3/15) za dio k.o. Plavno
21. Dana 17. rujna 2018.g. je Upravni odjel za prostorno uređenje i gradnju, Šibensko-kninske županije, Ispostava Knin, izdalo očitovanje, klasa: 350-03/18-01/334; Ur.broj: 2182/1-16/1-18/2 u kojem se navodi status parcela Prema prostornom planu uređenja Grada Knina ( Službeni vjesnik Šibensko-kninske županije 50/03 i 5/12 i službeno glasilo Grada Knina, br. 3/15) za dio k.o. Plavno
22. Dana 17.rujna 2018.g. je Upravni odjel za prostorno uređenje i gradnju, Šibensko-kninske županije, Ispostava Knin, izdalo očitovanje, klasa: 350-03/18-01/333; Ur.broj: 2182/1-16/1-18/2 u kojem se navodi status parcela Prema prostornom planu uređenja Grada Knina ( Službeni vjesnik Šibensko-kninske županije 50/03 i 5/12 i službeno glasilo Grada Knina, br. 3/15) za dio k.o. Plavno
23. Dana 17.rujna 2018.g. je Upravni odjel za prostorno uređenje i gradnju, Šibensko-kninske županije, Ispostava Knin, izdalo očitovanje, klasa: 350-03/18-01/335; Ur.broj: 2182/1-16/1-18/2 u kojem se navodi status parcela Prema prostornom planu uređenja Grada Knina ( Službeni vjesnik Šibensko-kninske županije 50/03 i 5/12 i službeno glasilo Grada Knina, br. 3/15) za k.o. Radiljevac
24. Dana 17.rujna 2018.g. je Upravni odjel za prostorno uređenje i gradnju, Šibensko-kninske županije, Ispostava Knin, izdalo očitovanje, klasa: 350-03/18-01/337; Ur.broj: 2182/1-16/1-18/2 u kojem se navodi status parcela Prema prostornom planu uređenja Grada Knina ( Službeni vjesnik Šibensko-kninske županije 50/03 i 5/12 i službeno glasilo Grada Knina, br. 3/15) za dio k.o. Strmica
25. Dana 17.rujna 2018.g. je Upravni odjel za prostorno uređenje i gradnju, Šibensko-kninske županije, Ispostava Knin, izdalo očitovanje, klasa: 350-03/18-01/336; Ur.broj: 2182/1-16/1-18/2 u kojem se navodi status parcela Prema prostornom planu uređenja Grada Knina ( Službeni vjesnik Šibensko-kninske županije 50/03 i 5/12 i službeno glasilo Grada Knina, br. 3/15) za dio k.o. Strmica
26. Dana 18.rujna 2018.g. je Upravni odjel za prostorno uređenje i gradnju, Šibensko-kninske županije, Ispostava Knin, izdalo očitovanje, klasa: 350-03/18-01/338; Ur.broj: 2182/1-16/1-18/2 u kojem se navodi status parcela Prema prostornom planu uređenja Grada Knina ( Službeni vjesnik Šibensko-kninske županije 50/03 i 5/12 i službeno glasilo Grada Knina, br. 3/15) za dio k.o. Strmica
27. Dana 18.rujna 2018.g. je Upravni odjel za prostorno uređenje i gradnju, Šibensko-kninske županije, Ispostava Knin, izdalo očitovanje, klasa: 350-03/18-01/339; Ur.broj: 2182/1-16/1-18/2 u kojem se navodi status parcela Prema prostornom planu uređenja Grada Knina ( Službeni vjesnik Šibensko-kninske županije 50/03 i 5/12 i službeno glasilo Grada Knina, br. 3/15) za k.o. Turić
28. Dana 18.rujna 2018.g. je Upravni odjel za prostorno uređenje i gradnju, Šibensko-kninske županije, Ispostava Knin, izdalo očitovanje, klasa: 350-03/18-01/342; Ur.broj: 2182/1-16/1-18/2 u kojem se navodi status parcela Prema prostornom planu uređenja Grada Knina ( Službeni vjesnik Šibensko-kninske županije 50/03 i 5/12 i službeno glasilo Grada Knina, br. 3/15) za dio k.o. Vrbnik
29. Dana 18.rujna 2018.g. je Upravni odjel za prostorno uređenje i gradnju, Šibensko-kninske županije, Ispostava Knin, izdalo očitovanje, klasa: 350-03/18-01/343; Ur.broj: 2182/1-16/1-18/2 u kojem se navodi status parcela Prema prostornom planu uređenja Grada Knina ( Službeni vjesnik Šibensko-kninske županije 50/03 i 5/12 i službeno glasilo Grada Knina, br. 3/15) za dio k.o. Vrbnik

30. Dana 18.rujna 2018.g. je Upravni odjel za prostorno uređenje i gradnju, Šibensko-kninske županije, Ispostava Knin, izdalo očitovanje, klasa: 350-03/18-01/340; Ur.broj: 2182/1-16/1-18/2 u kojem se navodi status parcela Prema prostornom planu uređenja Grada Knina ( Službeni vjesnik Šibensko-kninske županije 50/03 i 5/12 i službeno glasilo Grada Knina, br. 3/15) za dio k.o. Vrbnik
31. Dana 18.rujna 2018.g. je Upravni odjel za prostorno uređenje i gradnju, Šibensko-kninske županije, Ispostava Knin, izdalo očitovanje, klasa: 350-03/18-01/341; Ur.broj: 2182/1-16/1-18/2 u kojem se navodi status parcela Prema prostornom planu uređenja Grada Knina ( Službeni vjesnik Šibensko-kninske županije 50/03 i 5/12 i službeno glasilo Grada Knina, br. 3/15) za dio k.o. Vrbnik
32. Dana 19.rujna 2018.g. je Upravni odjel za prostorno uređenje i gradnju, Šibensko-kninske županije, Ispostava Knin, izdalo očitovanje, klasa: 350-03/18-01/345; Ur.broj: 2182/1-16/1-18/2 u kojem se navodi status parcela Prema prostornom planu uređenja Grada Knina ( Službeni vjesnik Šibensko-kninske županije 50/03 i 5/12 i službeno glasilo Grada Knina, br. 3/15) za dio k.o. Žagrovići
33. Dana 19.rujna 2018.g. je Upravni odjel za prostorno uređenje i gradnju, Šibensko-kninske županije, Ispostava Knin, izdalo očitovanje, klasa: 350-03/18-01/344; Ur.broj: 2182/1-16/1-18/2 u kojem se navodi status parcela Prema prostornom planu uređenja Grada Knina ( Službeni vjesnik Šibensko-kninske županije 50/03 i 5/12 i službeno glasilo Grada Knina, br. 3/15) za dio k.o. Žagrovići
34. Dana 22.svibnja 2020.g. je Upravni odjel za prostorno uređenje i gradnju, Šibensko-kninske županije, Ispostava Knin, izdalo očitovanje, klasa: 350-03/20-01/294; Ur.broj: 2182/1-16/1-20-2 u kojem se navodi status parcela Prema prostornom planu uređenja Grada Knina ( Službeni vjesnik Šibensko-kninske županije 50/03, 5/12 i službeno glasilo Grada Knina, br. 3/15, 2/20 i 5/20-pročišćeni tekst) za dio k.o. Golubić, k.o. Plavno i k.o. Vrbnik
35. Dana 22.svibnja 2020.g. je Upravni odjel za prostorno uređenje i gradnju, Šibensko-kninske županije, Ispostava Knin, izdalo očitovanje, klasa: 350-03/20-01/295; Ur.broj: 2182/1-16/1-20-2 u kojem se navodi status parcela Prema prostornom planu uređenja Grada Knina ( Službeni vjesnik Šibensko-kninske županije 50/03 i 5/12 i službeno glasilo Grada Knina, br. 3/15, 2/20 i 5/2 pročišćeni tekst) za dio k.o. Kninsko polje
36. Dana 22.svibnja 2020.g. je Upravni odjel za prostorno uređenje i gradnju, Šibensko-kninske županije, Ispostava Knin, izdalo očitovanje, klasa: 350-03/20-01/296; Ur.broj: 2182/1-16/1-20-2 u kojem se navodi status parcela Prema prostornom planu uređenja Grada Knina ( Službeni vjesnik Šibensko-kninske županije 50/03 i 5/12 i službeno glasilo Grada Knina, br. 3/15, 2/20 i 5/2 pročišćeni tekst) za dio k.o. Očestovo i k.o. Žagrovići
37. Dana 22.svibnja 2020.g. je Upravni odjel za prostorno uređenje i gradnju, Šibensko-kninske županije, Ispostava Knin, izdalo očitovanje, klasa: 350-03/20-01/297; Ur.broj: 2182/1-16/1-20-2 u kojem se navodi status parcela Prema prostornom planu uređenja Grada Knina ( Službeni vjesnik Šibensko-kninske županije 50/03 i 5/12 i službeno glasilo Grada Knina, br. 3/15, 2/20 i 5/2 pročišćeni tekst) za dio k.o. Golubić, k.o. Plavno i k.o. Vrbnik
38. Dana 22.svibnja 2020.g. je Upravni odjel za prostorno uređenje i gradnju, Šibensko-kninske županije, Ispostava Knin, izdalo očitovanje, klasa: 350-03/20-01/298; Ur.broj: 2182/1-16/1-20-2 u kojem se navodi status parcela Prema prostornom planu uređenja Grada Knina ( Službeni vjesnik Šibensko-kninske županije 50/03 i 5/12 i službeno glasilo Grada Knina, br. 3/15, 2/20 i 5/2 pročišćeni tekst) za dio k.o. Kninsko polje i k.o. Knin
39. Dana 22.svibnja 2020.g. je Upravni odjel za prostorno uređenje i gradnju, Šibensko-kninske

županije, Ispostava Knin, izdalo očitovanje, klasa: 350-03/20-01/300; Ur.broj: 2182/1-16/1-20-2 u kojem se navodi status parcela Prema prostornom planu uređenja Grada Knina ( Službeni vjesnik Šibensko-kninske županije 50/03 i 5/12 i službeno glasilo Grada Knina, br. 3/15, 2/20 i 5/2 pročišćeni tekst) za dio k.o. Oćestovo i k.o. Žagrovići

40. Dana 04.lipnja 2020.g. je Uprava šuma, Podružnica Split, Hrvatskih šuma d.o.o., izdalo očitovanje, Klasa: ST/20-1/1377; Ur.broj: 15-00-05/02-20-02 u kojem se navodi uključenost katastarskih čestica u šumskogospodarski plan

41. Dana 14.srpnja 2020.g. su Hrvatske vode, Vodnogospodarski odjel za slivove južnog jadrana, dostavilo je očitovanje Klasa: 325-10/18-04/0001219; Ur. Broj: 374-24-4-20-4 u kojem se navodi koje parcele, s popisa za izradu Programa raspolaganja poljoprivrednim zemljištem, su u funkciji vodnog gospodarstva.

Prema zaprimljenim očitovanjima o statusu čestica ovim Programom im je dodijeljeno raspolaganje .

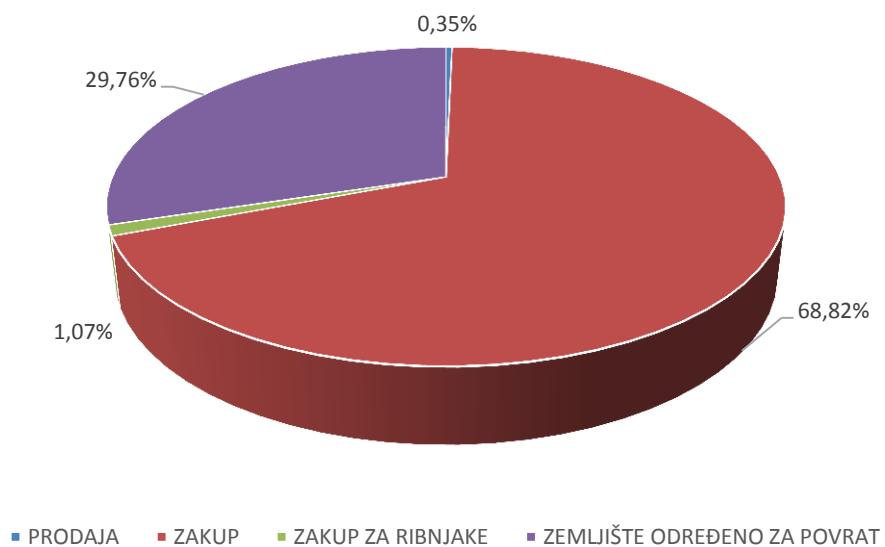
Dosadašnje raspolaganje poljoprivrednim zemljištem u vlasništvu Republike Hrvatske se odnosi na tri katastarske čestice kč.br. 5439/1, kč.br. 5439/2 i kč.br. 5450 k.o. Kninsko polje koji su naravi ribnjaci. Dosad je potpisan Ugovor o privremenom korištenju poljoprivrednog zemljišta u vlasništvu Republike Hrvatske dana 19. travnja 2019.g i Aneks istog Ugovora 10.lipnja 2019. g. sa rokom trajanja do 19. travnja 2021.g. tj na dvije godine.

U ovaj program je uključeno 44 čestica od kojih 4 ide u prodaju, 36 u zakup, 3 u zakup ribnjaka a 1 parcela se osigurava za povrat temeljem dokumenta Ureda državne uprave, koja će do završetak postupka, kod navedenog ureda biti dana na privremeno raspolaganje.

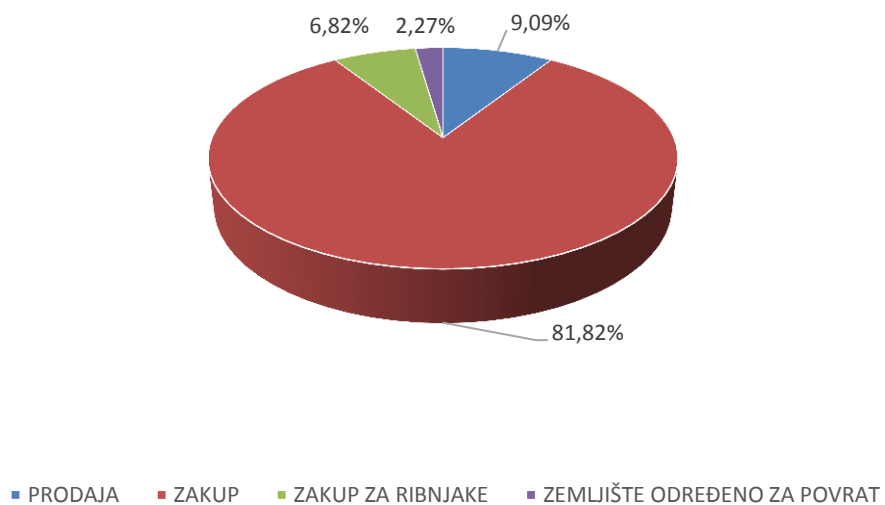
Ukupna površina poljoprivrednog zemljišta u Programu raspolaganja je 70.2172 ha

Način raspolaganja	Broj katastarska čestica	Površina m2	% površina	% Broja kat. čestica
PRODAJA	4	2.440	0,35%	9,09%
ZAKUP	36	483.266	68,82%	81,82%
ZAKUP ZA RIBNJAKE	3	7.512	1,07%	6,82%
ZEMLJIŠTE ODREĐENO ZA POVRAT	1	208.954	29,76%	2,27%
<b>Ukupni zbroj</b>	<b>44</b>	<b>702.172</b>	<b>100,00%</b>	<b>100,00%</b>

### Površina m2



### Broj katastarska čestica

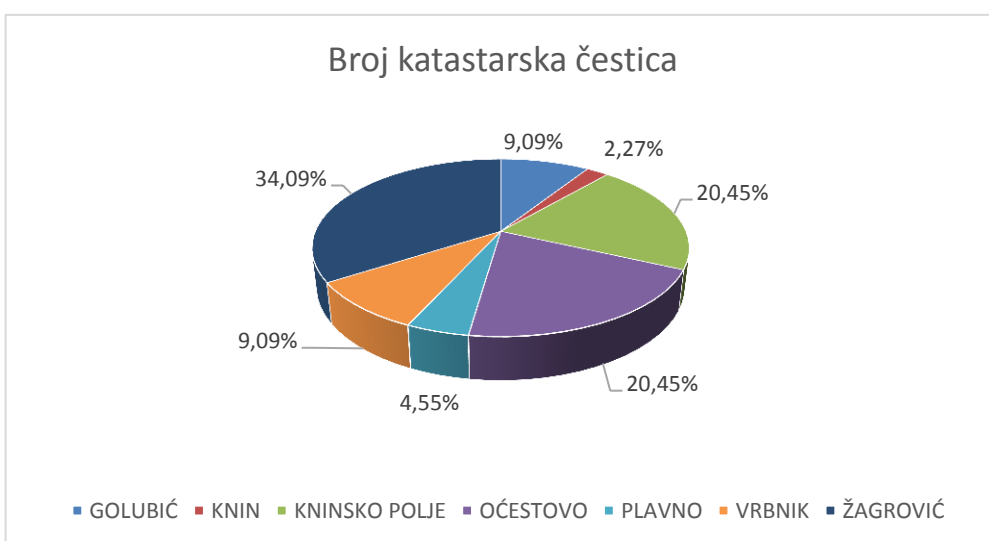
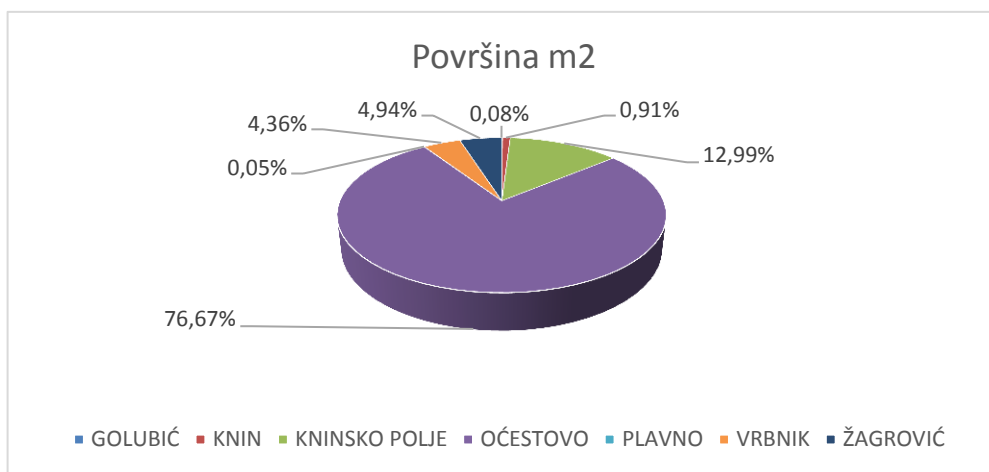


Na području Grada Knina se nalaze sljedeće katastarske općine : Golubić ( 313823), Knin ( 313874),



Kninsko polje ( 313882), Očestovo ( 313955), Plavno ( 313998), Polaća ( 314005), Radljevac ( 314013), Strmica, ( 314064), Turić ( 314072), Vrbnik ( 314102) i Žagrović ( 314137). Najviše površina je na području k.o. Očestovo, dok je veći broj parcela u k.o. Žagrović.

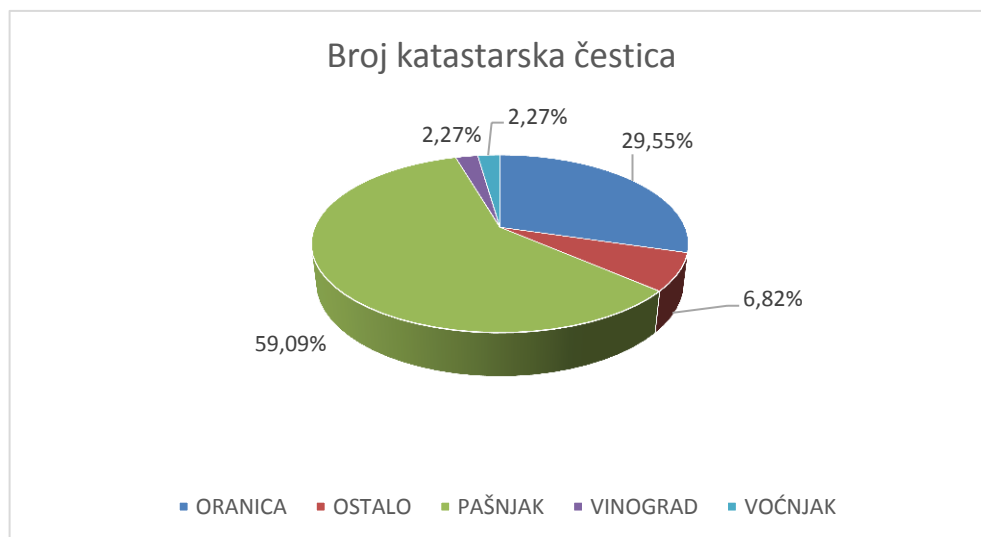
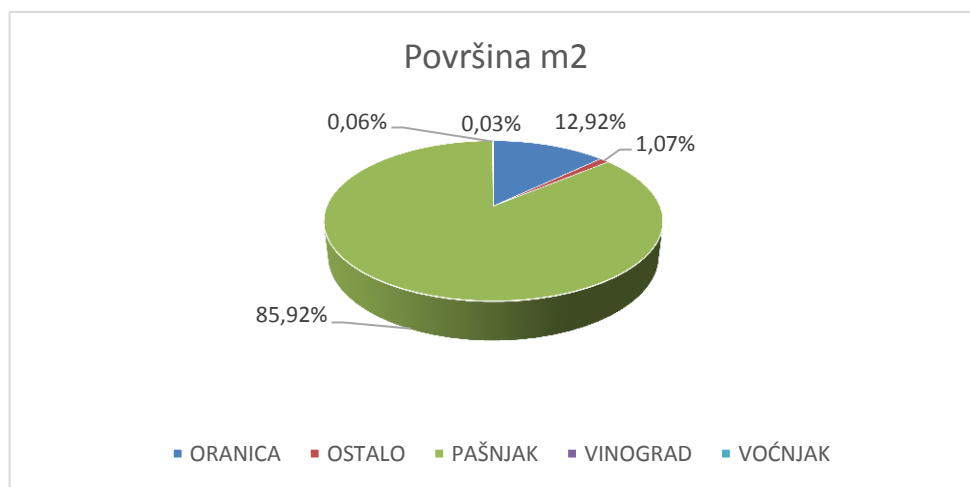
Katstarska općina	Broj katastarska čestica	Površina m2	% površina	% Broja kat. čestica
GOLUBIĆ	4	595	0,08%	9,09%
KNIN	1	6.404	0,91%	2,27%
KNINSKO POLJE	9	91.243	12,99%	20,45%
OČESTOVO	9	538.364	76,67%	20,45%
PLAVNO	2	317	0,05%	4,55%
VRBNIK	4	30.582	4,36%	9,09%
ŽAGROVIĆ	15	34.667	4,94%	34,09%
<b>Ukupni zbroj</b>	<b>44</b>	<b>702.172</b>	<b>100,00%</b>	<b>100,00%</b>



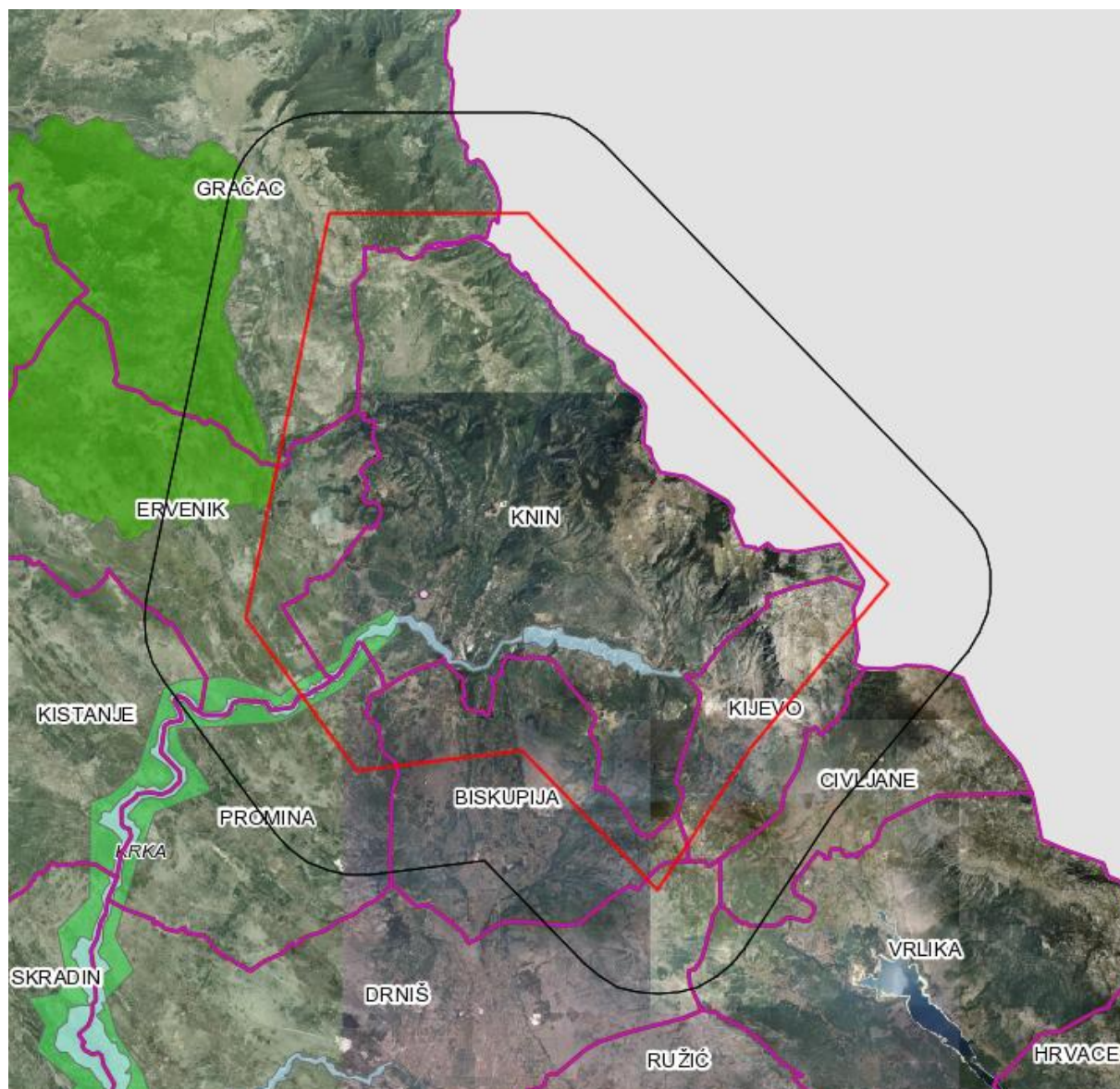
Prema podacima Državne geodetske uprave 85% čestica su pašnjaci, 13% su oranice, a ostala 2% čine

čestice vinograda, voćnjaka i vrta.

Katastarska kultura	Broj katastarska čestica	Površina m2	% površina	% Broja kat. čestica
ORANICA	13	90.714	12,92%	29,55%
OSTALO	3	7.512	1,07%	6,82%
PAŠNJAK	26	603.332	85,92%	59,09%
VINOGRAD	1	414	0,06%	2,27%
VOĆNJAK	1	200	0,03%	2,27%
<b>Ukupni zbroj</b>	<b>44</b>	<b>702.172</b>	<b>100,00%</b>	<b>100,00%</b>



Sukladno članku 29. stavak 13 potrebno je utvrditi da li se obuhvat ovog programa nalazi na području ekološke mreže. Prema donjem prikazu dio teritorija Grada Knina obuhvaća dijelove ekološke mreže i stoga će biti potrebno provesti postupak ocjene prihvatljivosti programa za ekološku mrežu. Lokaliteti ekološke mreže su Stara straža – spomenik prirode ( reg. Broj 50 ) i Nacionalni park Krka ( Reg.br. 351).



Uvidom u katastarski prikaz čestica uključenih u program nameće se zaključak da je u nekim slučajevima potrebno organizirati tehnološke cjeline i kao takve je potrebno provesti kroz Program prema navedenim raspolaganjima . U priloženoj tabeli je prikaz 5 tehnoloških cjelina koje će prema spomenutom načinu raspolaganja i koristiti.

Ime katastarske općine	Broj posjedovnog lista	Broj katastarske čestice	Vrsta uporabe	Površina čestice	Površina dijela čestice	Raspolaganje	Tehnološka cjelina	Površina tehnološke cjeline
GOLUBIĆ	1113	5540/34	ORANICA	122	122	Zakup		
GOLUBIĆ	1113	5540/36	ORANICA	141	141	Zakup	TC 001	263
KNINSKO POLJE	2083	1765/1	ORANICA	608	608	Zakup		
KNINSKO POLJE	2083	1765/5	ORANICA	741	741	Zakup	TC 002	1.349
KNINSKO POLJE	1814	5439/1	BAZEN ZA MLAĐ	1.207	1.207	Zakup za ribnjake		
KNINSKO POLJE	1814	5439/2	BAZENI ZA KONZUM	4.333	4.333	Zakup za ribnjake		
KNINSKO POLJE	1814	5450	BAZENI-TALJEZERA	1.972	1.972	Zakup za ribnjake	TC 003	7.512
ŽAGROVIĆ	900	1390	PAŠNJAK	1.511	1.511	Zakup		
ŽAGROVIĆ	900	1406/2	PAŠNJAK	388	388	Zakup		
ŽAGROVIĆ	900	1406/3	PAŠNJAK	374	374	Zakup		
ŽAGROVIĆ	900	1406/4	PAŠNJAK	957	957	Zakup	TC 004	3.230
ŽAGROVIĆ	900	1990/3	ORANICA	3.252	3.252	Zakup		
ŽAGROVIĆ	900	1990/4	PAŠNJAK	1.006	503	Zakup		
ŽAGROVIĆ	900	1990/6	PAŠNJAK	925	925	Zakup	TC 005	4.680
ŽAGROVIĆ	900	2715/5	ORANICA	575	575	Zakup		
ŽAGROVIĆ	900	2715/6	ORANICA	214	214	Zakup	TC 006	789
ŽAGROVIĆ	900	3935	PAŠNJAK	4.438	4.438	Zakup		
ŽAGROVIĆ	900	3943	PAŠNJAK	17.660	17.660	Zakup	TC 007	22.098

Popis priloga:

1. Tabela V1
2. Ugovor i Aneks ugovora o dosadašnjem raspolaganju
3. Suglasnosti
4. Posjedovni listovi
5. Mape raspolaganja