

- TERITORIJALNE GRANICE I GRANICE OBUHVATA**
- GRANICA NASELJA
  - — —** OBUHVAT GUP-a GRADA KNINA
  - - - OBUHVAT PLANA
- VODOTOCI**
- VODENE POVRŠINE
  - - - POJAS VODOTOKA 25m
  - - - POJAS VODOTOKA 50m
  - - - GRANICA PLOVLJENA (218,7 m.n.v.)

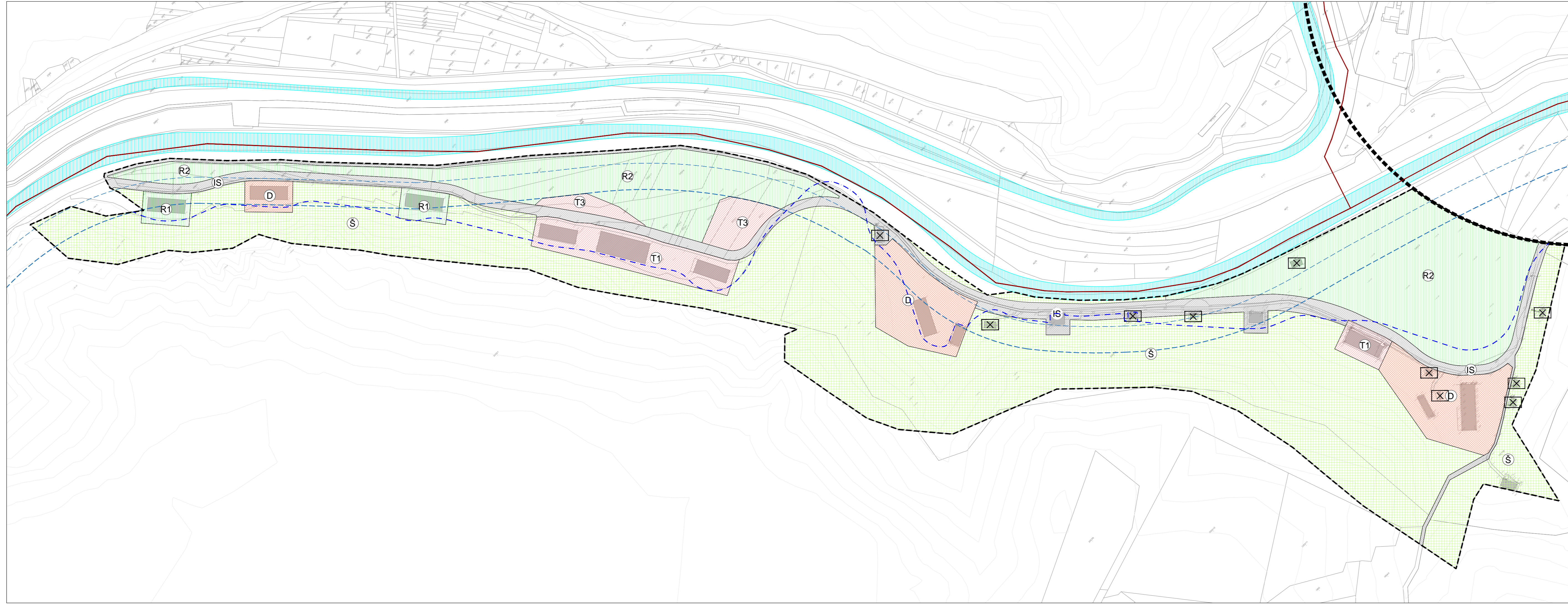
- POSTOJEĆI OBJEKTI**
- ① OZNAKA OBJEKTA

# GRAD KNIN

## URBANISTIČKI PLAN UREĐENJA "EX VOJARNA KRKA"


(prijedlog plana za javnu raspravu)

Županija: ŠIBENSKO - KNINSKA	
Grad: KNIN	
Naziv prostornog plana: URBANISTIČKI PLAN UREĐENJA "EX VOJARNA KRKA"	
Naziv kartografskog prikaza: POSTOJEĆE STANJE	
Broj kartografskog prikaza: 0	Mjerilo kartografskog prikaza: 1:2000
Odluka o izradi prostornog plana: "Službeno glasilo Grada Knina", broj 11/19	Odluka gradskog vijeća o donošenju plana:
Objava javne rasprave:	Javni uvid održan: od : do :
Pečat tijela odgovornog za provođenje javne rasprave:  M.P.	Odgovorna osoba za provođenje javne rasprave:  Ivica Brčina, dipl.ing.građ.
Pravna osoba koja je izradila plan:	URBANITAS d.o.o. Put Vuka Mandušića 1, Šibenik
Pečat pravne osobe koja je izradila plan:  M.P.	Direktor : mag.spec. Krešimir Petković, dipl.ing.arh.
Stručni tim u izradi plana: mag.spec. Krešimir Petković, dipl.ing.arh. Stipe Lokas, mag.ing.arch. Marina Mihaljević, ing.grad. Josipa Relja, stuč.spec.oec.	
Odgovorni voditelj plana :	mag.spec. Krešimir Petković, dipl.ing.arh.
Pečat gradskog vijeća:  M.P.	Predsjednik gradskog vijeća:  Dregan Miličević, mag.catech.
Istovjetnost prostornog plana s izvornikom ovjerava:	Pečat nadležnog upravnog tijela:  M.P.



- TERITORIJALNE GRANICE I GRANICE OBUHVATA**
- GRANICA NASELJA
  - OBUHVAT GUP-a GRADA KNINA
  - OBUHVAT PLANA
- VODOTOCI**
- VODENE POVRŠINE
  - POJAS VODOTOKA 25m
  - POJAS VODOTOKA 50m
  - GRANICA PLAVLJENA (218,7 m.n.v.)

- KORIŠTENJE I NAMJENA POVRŠINA**
- T UGOSTITELJSKO TURISTIČKA NAMJENA  
T1 - hotel, T3 - kamp
  - D JAVNA I DRUŠTVENA NAMJENA
  - R SPORTSKO-REKREACIJSKA NAMJENA  
R1 - dvorana, R2 - otvorene površine
  - IS POVRŠINE INFRASTRUKTURNIH SUSTAVA
  - Š ŠUME I ŠUMSKA ZEMLJIŠTA
  - X OBJEKTI KOJI SE UKLANJAJU

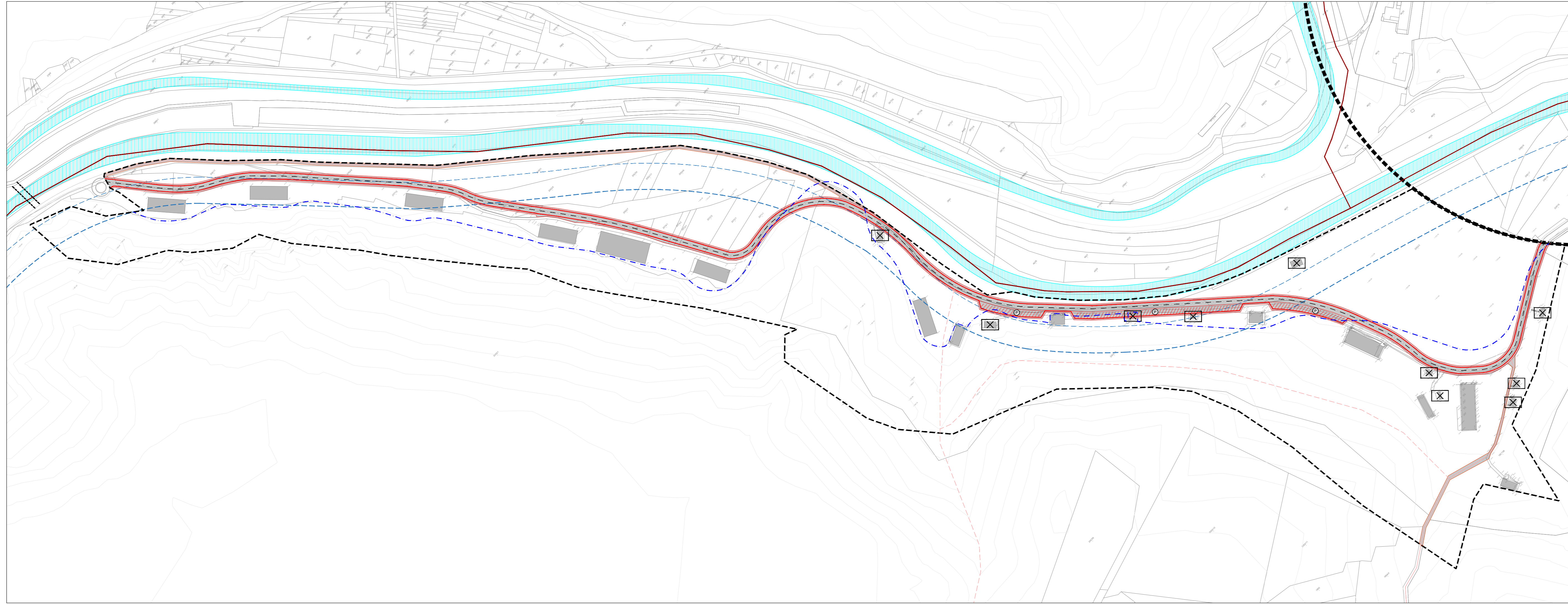


# GRAD KNIN

## URBANISTIČKI PLAN UREĐENJA "EX VOJARNA KRKA"

(prijedlog plana za javnu raspravu)

Županija: <b>ŠIBENSKO - KNINSKA</b>	
Grad: <b>KNIN</b>	
Naziv prostornog plana: <b>URBANISTIČKI PLAN UREĐENJA "EX VOJARNA KRKA"</b>	
Naziv kartografskog prikaza: <b>KORIŠTENJE I NAMJENA POVRŠINA</b>	
Broj kartografskog prikaza: <b>1</b>	Mjerilo kartografskog prikaza: <b>1:2000</b>
Odluka o izradi prostornog plana: "Službeno glasilo Grada Knina", broj 11/19	Odluka gradskog vijeća o donošenju plana:
Objava javne rasprave:	Javni uvid održan: od : do :
Pečat tijela odgovornog za provođenje javne rasprave:  M.P.	Odgovorna osoba za provođenje javne rasprave:  Ivica Brčina, dipl.ing.grad.
Pravna osoba koja je izradila plan:	URBANITAS d.o.o. Put Vuka Mandušića 1, Šibenik
Pečat pravne osobe koja je izradila plan:  M.P.	Direktor : mag.spec. Krešimir Petković, dipl.ing.arh.
Stručni tim u izradi plana: mag.spec. Krešimir Petković, dipl.ing.arh. Stipe Lokas, mag.ing.arch. Marina Mihaljević, ing.grad. Josipa Relja, stuč.spec.oec.	
Odgovorni voditelj plana :	mag.spec. Krešimir Petković, dipl.ing.arh.
Pečat gradskog vijeća:  M.P.	Predsjednik gradskog vijeća:  Dregan Miličević, mag.catech.
Istovjetnost prostornog plana s izvornikom ovjerava:	Pečat nadležnog upravnog tijela:  M.P.



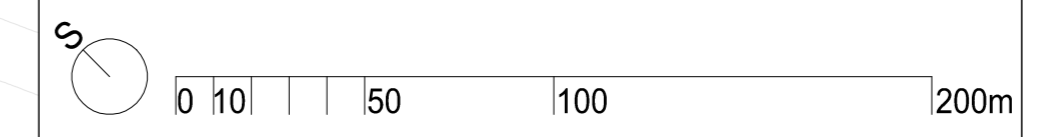
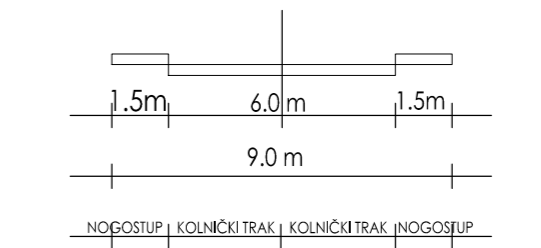
TERITORIJALNE GRANICE I GRANICE OBUHVATA

- GRANICA NASELJA
  - OBUHVAT GUP-a GRADA KNINA
  - OBUHVAT PLANA
- VODOTOCI
- VODENE POVRŠINE
  - POJAS VODOTOKA 25m
  - POJAS VODOTOKA 50m
  - GRANICA PLOVLJENA (218,7 m.n.v.)

PROMETNE POVRŠINE

- OS PROMETNICE
- PROFIL PROMETNICE - kolnik
- PROFIL PROMETNICE - kruga ceste
- KOLNE POVRŠINE
- PJEŠAČKI PRAVCI - planirani
- PJEŠAČKI PRAVCI - mogući
- PJEŠAČKE POVRŠINE
- X OBJEKTI KOJI SE UKLANJAJU

PROFIL PROMETNICE

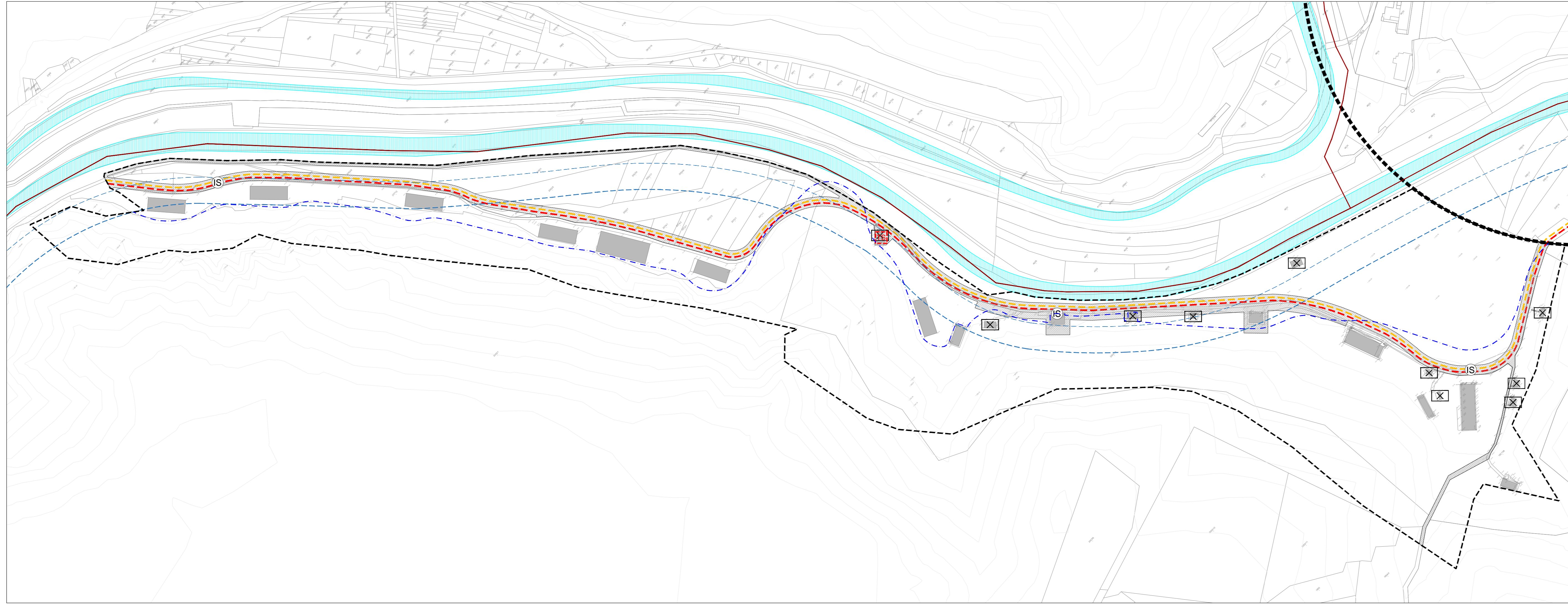


# GRAD KNIN

## URBANISTIČKI PLAN UREĐENJA "EX VOJARNA KRKA"

(prijedlog plana za javnu raspravu)

Županija: ŠIBENSKO - KNINSKA	
Grad: KNIN	
Naziv prostornog plana: URBANISTIČKI PLAN UREĐENJA "EX VOJARNA KRKA"	
Naziv kartografskog prikaza: PROMETNA, ULIČNA I KOMUNALNA INFRASTRUKTURNA MREŽA - Prometna i ulična mreža	
Broj kartografskog prikaza: 2.1.	Mjerilo kartografskog prikaza: 1:2000
Odluka o izradi prostornog plana: "Službeno glasilo Grada Knina", broj 11/19	Odluka gradskog vijeća o donošenju plana:
Objava javne rasprave:	Javni uvid održan: od : do :
Pečat tijela odgovornog za provođenje javne rasprave:  M.P.	Odgovorna osoba za provođenje javne rasprave:  ..... Ivica Brčina, dipl.ing.građ.
Pravna osoba koja je izradila plan:	URBANITAS d.o.o. Put Vuka Mandušića 1, Šibenik
Pečat pravne osobe koja je izradila plan:  M.P.	Direktor : mag.spec. Krešimir Petković, dipl.ing.arh.
Stručni tim u izradi plana: mag.spec. Krešimir Petković, dipl.ing.arh. Stipe Lokas, mag.ing.arch. Marina Mihaljević, ing.grad. Josipa Relja, stuč.spec.oec.	
Odgovorni voditelj plana :	mag.spec. Krešimir Petković, dipl.ing.arh.
Pečat gradskog vijeća:  M.P.	Predsjednik gradskog vijeća:  ..... Dregan Miličević, mag.catech.
Istovjetnost prostornog plana s izvornikom ovjerava:  .....	Pečat nadležnog upravnog tijela:  M.P.



- TERITORIJALNE GRANICE I GRANICE OBUHVATA**
- GRANICA NASELJA
  - OBUHVAT GUP-a GRADA KNINA
  - OBUHVAT PLANA
- VODOTOCI**
- VODENE POVRŠINE
  - POJAS VODOTOKA 25m
  - POJAS VODOTOKA 50m
  - GRANICA PLOVLJENA (218,7 m.n.v.)
- ELEKTROENERGETIKA**
- KABEL 20kV - planirani
  - TS TRAFOSTANICA 20/0,4 kV - planirana
- TELEKOMUNIKACIJE**
- TK KORISNIČKI I SPOJNI VOD - planirani
- POVRŠINE I OBJEKTI**
- IS POVRŠINE INFRASTRUKTURNIH SUSTAVA
  - X OBJEKTI KOJI SE UKLANJAJU

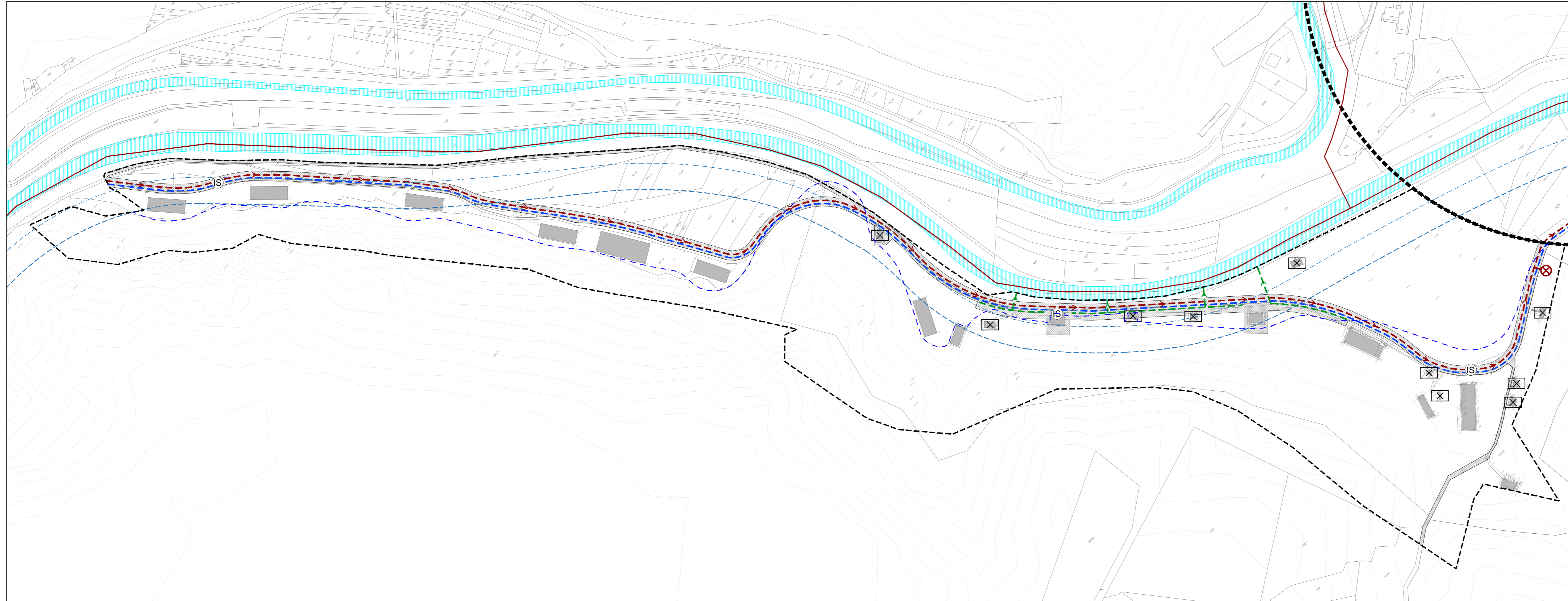


# GRAD KNIN

## URBANISTIČKI PLAN UREĐENJA "EX VOJARNA KRKA"

(prijedlog plana za javnu raspravu)

Županija: ŠIBENSKO - KNINSKA	
Grad: KNIN	
Naziv prostornog plana: URBANISTIČKI PLAN UREĐENJA "EX VOJARNA KRKA"	
Naziv kartografskog prikaza: PROMETNA, ULIČNA I KOMUNALNA INFRASTRUKTURNA MREŽA - Energetski sustav i telekomunikacije	
Broj kartografskog prikaza: 2.2.	Mjerilo kartografskog prikaza: 1:2000
Odluka o izradi prostornog plana: "Službeno glasilo Grada Knina", broj 11/19	Odluka gradskog vijeća o donošenju plana:
Objava javne rasprave:	Javni uvid održan: od : do :
Pečat tijela odgovornog za provođenje javne rasprave:  M.P.	Odgovorna osoba za provođenje javne rasprave:  Ivica Brčina, dipl.ing.građ.
Pravna osoba koja je izradila plan:	URBANITAS d.o.o. Put Vuka Mandušića 1, Šibenik
Pečat pravne osobe koja je izradila plan:  M.P.	Direktor : mag.spec. Krešimir Petković, dipl.ing.arh.
Stručni tim u izradi plana: mag.spec. Krešimir Petković, dipl.ing.arh. Stipe Lokas, mag.ing.arch. Marina Mihaljević, ing.grad. Josipa Relja, stuč.spec.oec.	
Odgovorni voditelj plana :	mag.spec. Krešimir Petković, dipl.ing.arh.
Pečat gradskog vijeća:  M.P.	Predsjednik gradskog vijeća:  Dregan Miličević, mag.catech.
Istovjetnost prostornog plana s izvornikom ovjerava:	Pečat nadležnog upravnog tijela:  M.P.



- TERITORIJALNE GRANICE I GRANICE OBUHVATA**
- GRANICA NASELJA
  - OBUHVAT GUP-a GRADA KNINA
  - OBUHVAT PLANA
- VODOTOCI**
- VODENE POVRŠINE
  - POJAS VODOTOKA 25m
  - POJAS VODOTOKA 50m
  - GRANICA PLAVLJENA (218,7 m.n.v.)
- VODOOPSKRBNI SUSTAV**
- CJEVOVOD - planirani
- SUSTAV ODVODNJE**
- ODVODNJA OTPADNIH VODA - planirana
  - ODVODNJA OBORINSKIH VODA - planirana
  - ⊗ CRPNA STANICA - planirana
  - IS POVRŠINE INFRASTRUKTURNIH SUSTAVA
  - X OBJEKTI KOJI SE UKLANJAJU



# GRAD KNIN

## URBANISTIČKI PLAN UREĐENJA "EX VOJARNA KRKA"

(prijedlog plana za javnu raspravu)

Županija: ŠIBENSKO - KNINSKA	
Grad: KNIN	
Naziv prostornog plana: URBANISTIČKI PLAN UREĐENJA "EX VOJARNA KRKA"	
Naziv kartografskog prikaza: PROMETNA, ULIČNA I KOMUNALNA INFRASTRUKTURNA MREŽA - Vodnogospodarski sustav	
Broj kartografskog prikaza: 2.3.	Mjerilo kartografskog prikaza: 1:2000
Odluka o izradi prostornog plana: "Službeno glasilo Grada Knina", broj 11/19	Odluka gradskog vijeća o donošenju plana:
Objava javne rasprave:	Javni uvid održan: od : do :
Pečat tijela odgovornog za provođenje javne rasprave:  M.P.	Odgovorna osoba za provođenje javne rasprave:  Ivica Brčina, dipl.ing.građ.
Pravna osoba koja je izradila plan:	URBANITAS d.o.o. Put Vuka Mandušića 1, Šibenik
Pečat pravne osobe koja je izradila plan:  M.P.	Direktor : mag.spec. Krešimir Petković, dipl.ing.arh.
Stručni tim u izradi plana: mag.spec. Krešimir Petković, dipl.ing.arh. Stipe Lokas, mag.ing.arch. Marina Mihaljević, ing.grad. Josipa Relja, stuč.spec.oec.	
Odgovorni voditelj plana :	mag.spec. Krešimir Petković, dipl.ing.arh.
Pečat gradskog vijeća:  M.P.	Predsjednik gradskog vijeća:  Dregan Miličević, mag.catech.
Istovjetnost prostornog plana s izvornikom ovjerava:	Pečat nadležnog upravnog tijela:  M.P.



- TERITORIJALNE GRANICE I GRANICE OBUHVATA
- GRANICA NASELJA
  - OBUHVAT GUP-a GRADA KNINA
  - OBUHVAT PLANA
- VODOTOCI
- VODENE POVRŠINE
  - POJAS VODOTOKA 25m
  - POJAS VODOTOKA 50m
  - GRANICA PAVLJENA (218,7 m.n.v.)

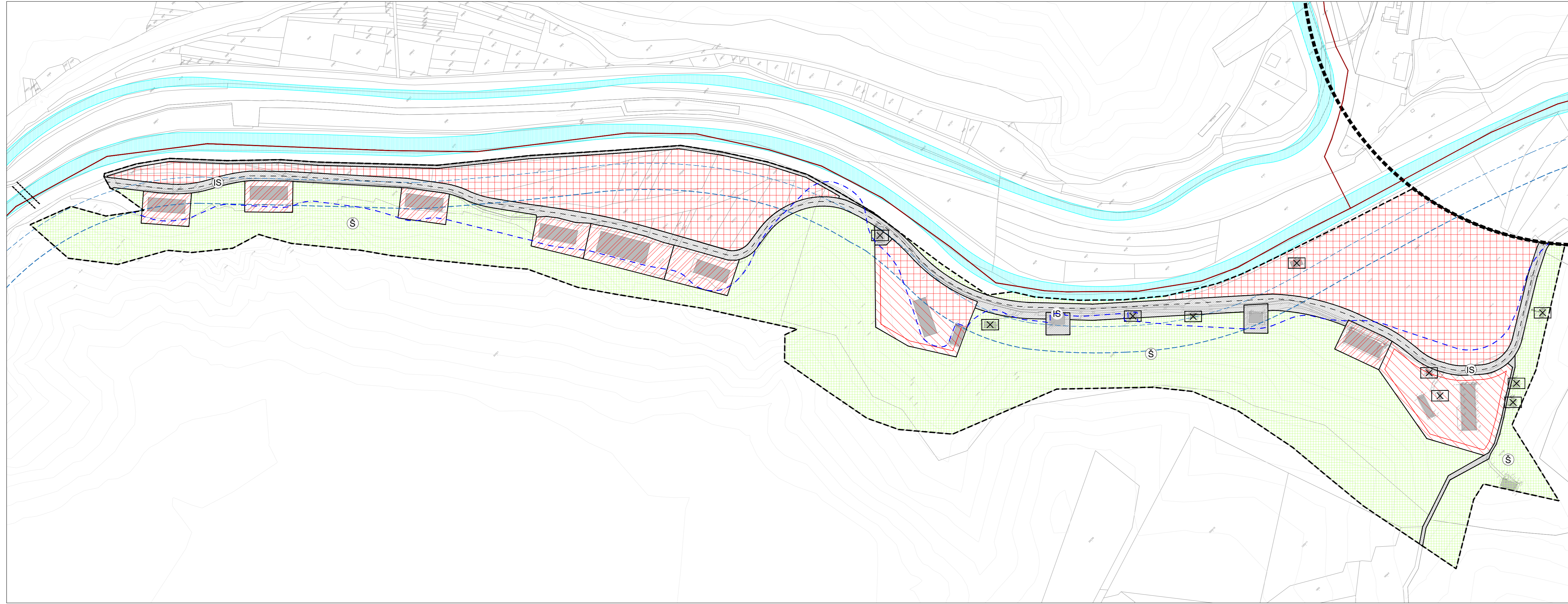
- ZAŠTITA OKOLIŠA
- UGROŽENI OKOLIŠ
- KRAJOBRAZ
- ZNAČAJNI KRAJOBRAZ
  - PRIRODNI KRAJOBRAZ

# GRAD KNIN

## URBANISTIČKI PLAN UREĐENJA "EX VOJARNA KRKA"

(prijedlog plana za javnu raspravu)

Županija: ŠIBENSKO - KNINSKA	
Grad: KNIN	
Naziv prostornog plana: URBANISTIČKI PLAN UREĐENJA "EX VOJARNA KRKA"	
Naziv kartografskog prikaza: UVJETI KORIŠTENJA, UREĐENJA I ZAŠTITE POVRŠINA	
Broj kartografskog prikaza: 3	Mjerilo kartografskog prikaza: 1:2000
Odluka o izradi prostornog plana: "Službeno glasilo Grada Knina", broj 11/19	Odluka gradskog vijeća o donošenju plana:
Objava javne rasprave:	Javni uvid održan: od : do :
Pečat tijela odgovornog za provođenje javne rasprave:  M.P.	Odgovorna osoba za provođenje javne rasprave:  Ivica Brčina, dipl.ing.građ.
Pravna osoba koja je izradila plan:	URBANITAS d.o.o. Put Vuka Mandušića 1, Šibenik
Pečat pravne osobe koja je izradila plan:  M.P.	Direktor : mag.spec. Krešimir Petković, dipl.ing.arh.
Stručni tim u izradi plana: mag.spec. Krešimir Petković, dipl.ing.arh. Stipe Lokas, mag.ing.arch. Marina Mihajević, ing.grad. Josipa Relja, stuč.spec.oec.	
Odgovorni voditelj plana :	mag.spec. Krešimir Petković, dipl.ing.arh.
Pečat gradskog vijeća:  M.P.	Predsjednik gradskog vijeća:  Dregan Miličević, mag.catech.
Istovjetnost prostornog plana s izvornikom ovjerava:  .....	Pečat nadležnog upravnog tijela:  M.P.



- TERITORIJALNE GRANICE I GRANICE OBUHVATA**
- GRANICA NASELJA
  - OBUHVAT GUP-a GRADA KNINA
  - - - OBUHVAT PLANA
- VODOTOCI**
- VODENE POVRŠINE
  - - - POJAS VODOTOKA 25m
  - - - POJAS VODOTOKA 50m
  - - - GRANICA PAVLJENA (218,7 m.n.v.)
- OBLICI KORIŠTENJA**
- ZONA BEZ GRADNJE
  - REKONSTRUKCIJA GRAĐEVINA U POSTOJEĆIM GABARITIMA
  - REKONSTRUKCIJA GRAĐEVINA U POSTOJEĆIM GABARITIMA UZ MOGUĆNOST GRADNJE POMOĆNIH I PRATEĆIH GRAĐEVINA
  - GRAĐEVNI PRAVAC
  - IS — POVRŠINE INFRASTRUKTURNIH SUSTAVA
  - Š — ŠUME I ŠUMSKA ZEMLJIŠTA
  - X — OBJEKTI KOJI SE UKLANJAJU

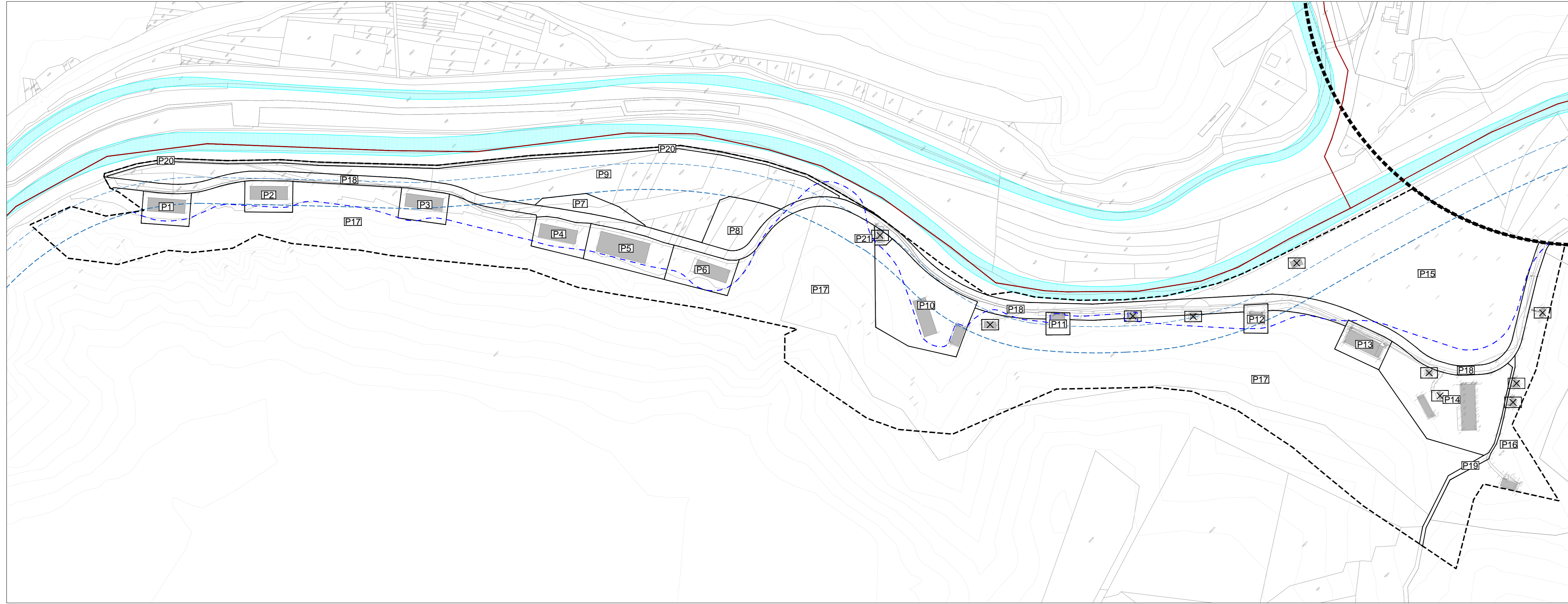


# GRAD KNIN

## URBANISTIČKI PLAN UREĐENJA "EX VOJARNA KRKA"

(prijedlog plana za javnu raspravu)

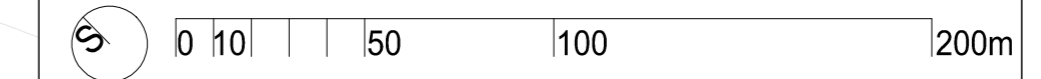
Županija: ŠIBENSKO - KNINSKA	
Grad: KNIN	
Naziv prostornog plana: URBANISTIČKI PLAN UREĐENJA "EX VOJARNA KRKA"	
Naziv kartografskog prikaza: NAČIN I UVJETI GRADNJE - Oblici korištenja	
Broj kartografskog prikaza: 4.1.	Mjerilo kartografskog prikaza: 1:2000
Odluka o izradi prostornog plana: "Službeno glasilo Grada Knina", broj 11/19	Odluka gradskog vijeća o donošenju plana:
Objava javne rasprave:	Javni uvid održan: od : do :
Pečat tijela odgovornog za provođenje javne rasprave:  M.P.	Odgovorna osoba za provođenje javne rasprave:  Ivica Brčina, dipl.ing.grad.
Pravna osoba koja je izradila plan:	URBANITAS d.o.o. Put Vuka Mandušića 1, Šibenik
Pečat pravne osobe koja je izradila plan:  M.P.	Direktor : mag.spec. Krešimir Petković, dipl.ing.arch.
Stručni tim u izradi plana: mag.spec. Krešimir Petković, dipl.ing.arch. Stipe Lokas, mag.ing.arch. Marina Mihajević, ing.grad. Josipa Relja, stuč.spec.oec.	
Odgovorni voditelj plana :	mag.spec. Krešimir Petković, dipl.ing.arch.
Pečat gradskog vijeća:  M.P.	Predsjednik gradskog vijeća:  Dragan Miličević, mag.catech.
Istovjetnost prostornog plana s izvornikom ovjerava:	Pečat nadležnog upravnog tijela:  M.P.



- TERITORIJALNE GRANICE I GRANICE OBUHVATA**
- GRANICA NASELJA
  - OBUHVAT GUP-a GRADA KNINA
  - OBUHVAT PLANA
- VODOTOCI**
- VODENE POVRŠINE
  - POJAS VODOTOKA 25m
  - POJAS VODOTOKA 50m
  - GRANICA PLAVLJENA (218,7 m.n.v.)
- PARCELACIJA**
- GRANICA PARCELE - prijedlog
  - P1 OZNAKA PARCELE
  - X OBJEKTI KOJI SE UKLANJAJU

OZNAKA PARCELE	NAMJENA	POVRŠINA
P1	R1	1.397 m <sup>2</sup>
P2	D	1.371 m <sup>2</sup>
P3	R1	1.361 m <sup>2</sup>
P4	T1	1.636 m <sup>2</sup>
P5	T1	2.831 m <sup>2</sup>
P6	T1	2.127 m <sup>2</sup>
P7	T3	1.213 m <sup>2</sup>
P8	T3	2.298 m <sup>2</sup>
P9	R2	19.765 m <sup>2</sup>
P10	D	6.687 m <sup>2</sup>
P11	IS	485 m <sup>2</sup>
P12	IS	626 m <sup>2</sup>
P13	T1	1.424 m <sup>2</sup>
P14	D	7.355 m <sup>2</sup>
P15	R2	26.905 m <sup>2</sup>
P16	Š	8.686 m <sup>2</sup>
P17	Š	96.080 m <sup>2</sup>
P18	IS	15.878 m <sup>2</sup>
P19	IS	671 m <sup>2</sup>
P20	IS	2.230 m <sup>2</sup>
P21	IS	190 m <sup>2</sup>

OBRAČUN POVRŠINA	
NAMJENA	POVRŠINA
D	15.413 m <sup>2</sup>
T1	8.018 m <sup>2</sup>
T3	3.492 m <sup>2</sup>
R1	2.758 m <sup>2</sup>
R2	46.670 m <sup>2</sup>
IS	20.080 m <sup>2</sup>
Š	105.884 m <sup>2</sup>



# GRAD KNIN

## URBANISTIČKI PLAN UREĐENJA "EX VOJARNA KRKA"

(prijedlog plana za javnu raspravu)

Županija: <b>ŠIBENSKO - KNINSKA</b>	
Grad: <b>KNIN</b>	
Naziv prostornog plana: <b>URBANISTIČKI PLAN UREĐENJA "EX VOJARNA KRKA"</b>	
Naziv kartografskog prikaza: <b>NAČIN I UVJETI GRADNJE - Parcelacija</b>	
Broj kartografskog prikaza: <b>4.2.</b>	Mjerilo kartografskog prikaza: <b>1:2000</b>
Odluka o izradi prostornog plana: "Službeno glasilo Grada Knina", broj 11/19	Odluka gradskog vijeća o donošenju plana:
Objava javne rasprave:	Javni uvid održan: od : do :
Pečat tijela odgovornog za provođenje javne rasprave:  M.P.	Odgovorna osoba za provođenje javne rasprave:  Ivica Brčina, dipl.ing.grad.
Pravna osoba koja je izradila plan:	URBANITAS d.o.o. Put Vuka Mandušića 1, Šibenik
Pečat pravne osobe koja je izradila plan:  M.P.	Direktor : mag.spec. Krešimir Petković, dipl.ing.arh.
Stručni tim u izradi plana: mag.spec. Krešimir Petković, dipl.ing.arh. Stipe Lokas, mag.ing.arch. Marina Mihaljević, ing.grad. Josipa Relja, stuč.spec.oec.	
Odgovorni voditelj plana :	mag.spec. Krešimir Petković, dipl.ing.arh.
Pečat gradskog vijeća:  M.P.	Predsjednik gradskog vijeća:  Dregan Milčević, mag.catech.
Istovjetnost prostornog plana s izvornikom ovjerava:	Pečat nadležnog upravnog tijela:  M.P.